

# 呼和浩特市地名规划

## (2021—2035)

呼和浩特市人民政府

中国城市发展研究院

编 制

# 内蒙古自治区民政厅

## 关于提出《呼和浩特市地名规划(2021-2035)》 成果评定意见的函

呼和浩特市民政局：

你局《呼和浩特市地名规划(2021-2035)》成果(文本、说明书)已收悉，经认真研究，现对规划成果提出如下评定意见：

- 一、建议增加各采词区块面积及覆盖人口数量；
- 二、建议调整区块命名及采词规划部分叙述顺序，按照由小到大、由内而外的顺序进行编写；
- 三、建议核对规划依据，更新各项政策法规规范、标准；
- 四、建议核实历史沿革部分各行政区命名时间。

该规划整体思路清晰、目标明确、方法正确、依据充分、内容全面，能够体现呼和浩特市首府城市的示范带动作用，依据《民政部、建设部关于开展城市地名规划工作的通知》，现建议你单位根据以上意见作出相应调整后，报请市政府审批。

自治区民政厅区划地名处

2022年07月07日



# 呼和浩特市人民政府

## 常务会议纪要



[2022] 22号

呼和浩特市人民政府办公室

2022年8月11日

### 呼和浩特市人民政府 2022年第22次常务会议纪要

8月5日，贺海东市长主持召开市人民政府2022年第22次常务会，纪要如下。

#### 八、研究《呼和浩特市地名规划》有关事宜

会议听取了市民政局关于《呼和浩特市地名规划》（以下简称《地名规划》）主要内容的汇报。会议指出，地名是重要的地理信息和社会公共信息，地名命名事关广大群众生产生活，事关经济社会发展大局。各地区各部门要规范做好地名命名、更名等工作，真正让地名更好地服务于人民群众需要和经济社会发展。原则通过《地名规划》，晓芳副市长牵头，市民政局负责，进一步修改完善后印发实施。

分送：市委书记、副书记、秘书长，市长、副市长，市政府秘书长、副秘书长。

参加会议各单位。

抄送：市委办公室、人大常委会办公室、政协办公室、纪委监委办公室。

呼和浩特市人民政府办公室

2022年8月11日印发

## 编委会成员名单

主 任：马丙全

主 编：武成义

顾 问：张天顺 乌日汗

副主编：赵 明 黄海龙 李晓明

编 委：哈申格日勒 赵玉均 戈二平 张 晨 吴志刚

韩贵平 于 兵 王瑞峰 杨君宝 李中华

云 耀 哈斯格日乐 邢宇豪 李嘉吉 陈 祥

陈玉成



# 前言

为了进一步加强地名管理，适应呼和浩特市经济社会发展，弘扬、保护、发展地名文化，提高地名管理的法制化、科学化、标准化水平，促使地名能更好地服务于城乡发展、人民生活、企业生产、对外交往和社会和谐，根据国务院《地名管理条例》（中华人民共和国国务院令第753号）、民政部《地名管理条例实施细则》（民行发[1996]17号）、《内蒙古自治区地名管理规定》（内蒙古自治区人民政府令第207号），按照民政部、建设部《关于开展城市地名规划的通知》（民发[2005]65号）文件精神，参考民政部区划地名司编辑的《地名规划选编》和其它城市地名规划，依据城市国土空间总体规划和地名规划原则，在自治区民政厅的指导下，经多次实地调研、专家论证、征求相关部门意见，专题研究全面、详细、精准编制了《呼和浩特市地名规划》（2021-2035）。市人民政府高度重视，于2022年市政府第22次常务会议审议通过。

《规划》以传承呼和浩特市历史文化、突出城市特色，宣传魅力青城，体现城市功能为基本思路，在深入调查和考证城市地名文化、了解掌握城市地名和城市建设现状的基础上，科学拟定规划方案。主要内容包括地名系列区块及采词规划、通名规划、专名规划、地名优化调整、道路命名规划、历史文化地名保护规划、其他地名规划7个方面。总体目标为建立布局合理、层次清晰、主题明确、特色鲜明、富有文化内涵的城市地名网络。推动地名文化传播，讲好地名故事，保护历史文化，打造独具魅力的文化青城。该规划是内蒙首家市区地名规划，得到自治区民政厅高度认可，能够体现呼和浩特市首府城市地名的示范带动作用。

# 目 录

<b>第一章 总则</b> .....	<b>1</b>
1.1 规划背景.....	1
1.2 规划指导思想及目标.....	1
1.3 规划原则.....	1
1.4 规划依据.....	2
1.5 规划期限与范围.....	2
1.6 地名规划对象.....	3
1.7 技术方法.....	4
<b>第二章 现状地名概况</b> .....	<b>5</b>
2.1 区位概述.....	5
2.2 历史沿革.....	5
2.3 根据地名演变反映城市的历史发展轨迹.....	7
2.4 历史规划解读.....	8
2.5 现状特征.....	9
2.5.1 已消失地名的收集和分析.....	9
2.5.2 存量地名.....	9
2.6 现状地名存在的问题.....	23
2.6.1 部分小区名称不规范.....	23
2.6.2 部分道路命名原则不清晰.....	23
<b>第三章 经验借鉴</b> .....	<b>25</b>
<b>第四章 地名系列区块及采词规划</b> .....	<b>28</b>
4.1 区块划分要素及规划.....	28
4.1.1 区块划分要素.....	28
4.1.2 区块划分原则.....	29
4.1.3 区块规划.....	29
4.2 区块命名及采词规划.....	29
4.2.1 采词要求.....	29
4.2.2 采词重点.....	30
<b>第五章 地名优化调整</b> .....	<b>39</b>
5.1 地名调整优化背景.....	39
5.2 地名优化调整策略.....	39
5.2.1 调整优化原则.....	39

5.2.2 调整优化对象.....	39
5.2.3 调整优化时机.....	39
<b>第六章 通名与专名规划.....</b>	<b>40</b>
6.1 通名规划.....	40
6.1.1 通名规划原则.....	40
6.1.2 行政区、社区、行政村、自然村通名规划.....	40
6.1.3 道路通名规划.....	40
6.1.4 居住区、建筑物（群）通名规划.....	41
6.1.5 桥梁、隧道通名规划.....	42
6.1.6 公园、广场、绿地通名规划.....	43
6.1.7 自然、人文景观通名规划.....	43
6.2 专名规划.....	44
6.2.1 专名规划原则.....	44
6.2.2 行政区、社区、行政村、自然村专名规划.....	44
6.2.3 道路专名规划.....	45
6.2.4 居住区、建筑物（群）专名规划.....	46
6.2.5 桥梁、隧道专名规划.....	46
6.2.6 公园、广场、绿地专名规划.....	47
6.2.7 自然、人文景观专名规划.....	47
<b>第七章 道路命名规划方案.....</b>	<b>49</b>
7.1 保留路名.....	49
7.2 现状路名调整方案.....	49
7.2.1 主要干道名称调整方案.....	49
7.2.2 支路名称调整方案.....	51
7.3 规划道路命名方案.....	52
7.3.1 规划道路沿用路名方案.....	52
7.3.2 规划道路新增命名方案（暂定名）.....	54
7.3.3 支路名称规划方案.....	56
<b>第八章 其他地名规划方案.....</b>	<b>57</b>
8.1 行政区、社区、行政村命名与更名规划.....	57
8.2 城镇居住区命名与更名规划.....	58
8.3 自然、人文景观命名与更名规划.....	59
8.4 桥梁、隧道命名与更名规划方案.....	60
8.5 公园、广场、绿地命名与更名规划.....	62
8.6 山体及水系等其他类型地理实体命名与更名规划.....	63

8.7 门牌号编码规划.....	63
<b>第九章 历史文化地名保护规划.....</b>	<b>64</b>
9.1 保护意义.....	64
9.2 保护目标.....	64
9.3 保护对象.....	64
9.4 保护原则.....	64
9.5 历史文化地名构成要素.....	65
9.5.1 山水格局彰显地名.....	65
9.5.2 移民文化彰显地名.....	66
9.5.3 历史遗存相关地名.....	68
9.5.4 商贸文化彰显地名.....	69
9.5.5 宗教文化彰显地名.....	71
9.5.6 政治军事彰显地名.....	73
9.6 保护措施.....	75
9.7 历史文化地名标志工程规划.....	75
9.7.1 分类.....	76
9.7.2 要求.....	76
<b>第十章 规划实施保障.....</b>	<b>78</b>
<b>附录 1 地名规划采词词库.....</b>	<b>79</b>
<b>附录 2 地名规划附表.....</b>	<b>81</b>
附表 1 消失地名收集表.....	81
附表 2 行政区划名称统计表.....	90
附表 3 现状城市道路名称统计表（不含支路）.....	159
附表 4 居住区及建筑物（群）现状名称统计表.....	179
附表 5 桥梁、隧道名称统计表.....	211
附表 6 市政广场、公园、绿地、小游园等名称统计表.....	216
附表 7 自然、人文景观名称统计表.....	220
附表 8 规划支路命名方案统计表（暂定名）.....	231

# 第一章 总则

## 1.1 规划背景

为适应呼和浩特市经济社会发展，加强地名管理，弘扬、保护、发展地名文化，提高地名管理的法制化、科学化、标准化水平，促使地名能更好地服务于城乡发展、人民生活、企业生产、对外交往、社会和谐及开发区向城市综合功能区转型等需要，按照国家、自治区、呼和浩特市等有关法规、制度要求编制本规划。

本规划经规定程序批准后即呼和浩特市地名命名、更名及管理的依据。在规划范围内，编制地名分区规划，确定山、河、湖、湿地等自然地理实体名称，行政区划、城镇居住区及大型楼群、城市道路、桥梁隧道、城市公园、广场等公共开放空间进行名称的相关活动和事项时，应执行本规划。

## 1.2 规划指导思想及目标

以国家、自治区、市地名管理相关法规、制度为准绳，以呼和浩特市城市发展总体规划及城市现状为基础，以促进呼和浩特市城乡经济发展和建设为目标，争取实现呼和浩特市地名规划与呼和浩特市国土空间总体规划同步推进。

在进一步完善地名申报、审核、论证、听证、审批、公告管理机制的前提下，以构筑呼和浩特市科学合理的地名体系为宗旨，提出地名的通名确立原则，通过设计地名文化主题导向区块，提出地名专名采词的原则和方向，确立在保持各类地名相对稳定的情况下，使全市地名具有更强的规律性、层次性、指位性、稳定性、文化性、地方性，达到通过提高呼和浩特市地名文化品质，助力提高呼和浩特市文化品位的总目的，让呼和浩特市的地名能更好地服务人民生活、企业运用、社会发展、经济建设、休闲旅游、对外交流。

## 1.3 规划原则

一、**可实施原则**：紧密结合现状地名，延续地方民俗习惯，强化地名使用的持续性与稳定性，保障规划顺利实施；

二、**协调性原则**：以习近平新时代中国特色社会主义思想为指导，充分考虑城乡建设发展，协调地名命名与城乡规划建设的关系，牢铸中华民族共同体；

三、**继承性原则**：充分继承和保护历史地名，传承历史文脉，丰富地名内涵，提升城市

文化底蕴；

**四、特色化原则：**统筹命名与城市文化发展，在用词含义健康、确切、体现地方特色基础上，充分展现丰富的历史文化名城内涵；

**五、规范化原则：**遵循“名副其实、规范有序、雅俗共赏、好记易找”的命名方针，采用国家规定的汉字及标准地名形式，规范地名命名与使用；

**六、公众化原则：**在同类地理实体专名不重、通名不重叠使用的基础上，强化地名的规律性布局，增强指位功能，方便公众使用。

## 1.4 规划依据

- 1、《中华人民共和国城乡规划法》（第十届全国人大常委会第三十次会议通过）；
- 2、《地名管理条例》（中华人民共和国国务院令 第753号）；
- 3、《行政区划管理条例》（中华人民共和国国务院令 第704号）；
- 4、《地名管理条例实施细则》（民行发〔1996〕17号）；
- 5、《关于我国同外国结为友好的城市不以对方地名、人名命名街道或建筑物的通知》（国办发〔1987〕26号）；
- 6、《关于实施地名公共服务工程的通知》（民函〔2005〕122号）；
- 7、《关于开展城市地名规划工作的通知》（民发〔2005〕65号）；
- 8、《关于加快实施地名公共服务工程有关问题的通知》（民发〔2006〕106号）；
- 9、《地名标志管理试行办法》（民地标〔2006〕1号）；
- 10、《内蒙古自治区地名管理规定》（内政发〔2014〕207号）；
- 11、《呼和浩特市地名管理条例》（2012年）；
- 12、《中华人民共和国国家标准——地名 标志》（GB 17733—2008）；
- 13、其他相关政策文件：呼和浩特市国民经济和社会发展规划，有关批复的水利、环保、国土、交通、市政、农业、林业、开发、建设等相关行业规划。

## 1.5 规划期限与范围

研究基准年为2019年，规划期限与呼和浩特市国土空间总体规划一致，规划期限为2021—2035年。

规划范围与呼和浩特市国土空间总体规划一致，主要研究对象为呼和浩特市市四区行政

---



区划范围，国土空间总面积2065.1平方公里。

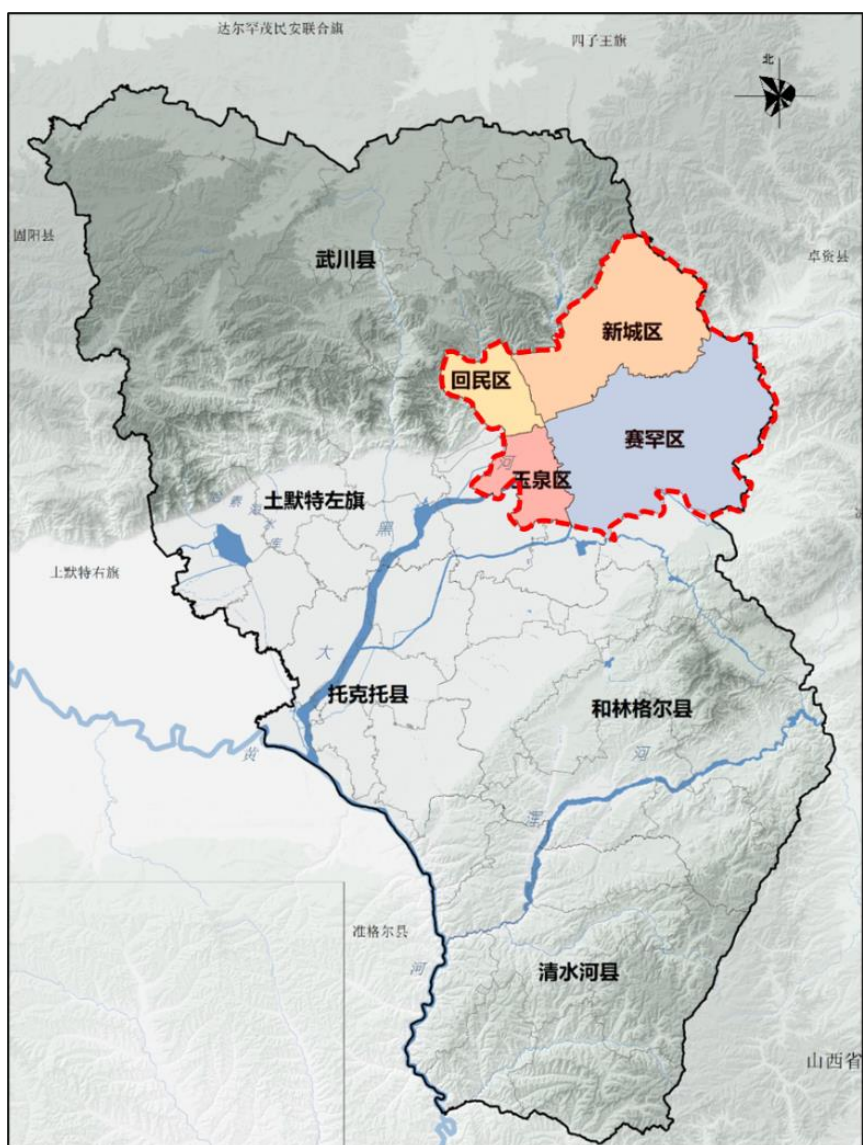


图 1-1 规划范围示意图

## 1.6 地名规划对象

本规划适用于呼和浩特市所属行政区域内地名的命名、更名及地名使用、地名保护、地名服务等。

本条所称地名，是指用作表示规划范围内的特定方位、地理实体的名称，包括：

- 1、行政区划名称或采词原则；
- 2、道路名称或采词原则；
- 3、桥梁、隧道设施等名称或采词原则；
- 4、城镇居民区、大型建筑物（群）名称或采词原则；

- 5、市政广场、公园等名称或采词原则；
- 6、自然人文景观等名称或采词原则；
- 7、山体、水系、草原、平原等自然地理实体名称或采词原则。

## 1.7 技术方法

1、理论联系实际方法，地名具有强烈的地方性和严肃性，地名规划工作必须体现地方特色和国家意志的统一，因此要重视理论联系实际，使规划有较高的站位和扎实的内容，保证成果的科学性和实用性。

2、地名与地方文化相关法，地名是地方文化的重要组成部分和主要表现形式之一，地名与地方文化不可分割。地名规划编制中，必须对呼和浩特市文化在地名中的反映有非常清晰的了解，地名区块的划分、地名规划方案的制定、具体地名的采词等都要充分考虑文化因素。

3、多方案比较法，由于地名具有相对稳定性和影响广泛性的属性，对地方命名方案应当采取谨慎的态度，对原有地名优化调整方案、重要地物的命名方案等环节都需要编制多个方案供选择，在多方案比较的基础上，择优采用优选方案。

4、公众参与法，公众参与是现代规划工作的根本内容和必然要求，是“政府组织、专家领衔、部门协助、公众参与、科学决策”规划工作程序的重要环节。作为一项公共性、社会性非常强的规划工作，城市地名规划更需要通过公众参与来编制高水平的规划，以尊重公众意见。本规划力图通过征求意见、媒体公示、咨询反馈等具体方法，发挥公众参与在城市地名规划中的作用。

## 第二章 现状地名概况

### 2.1 区位概述

呼和浩特是自治区政治、经济、科技、教育、文化中心、呼包鄂都市圈核心城市，改革开放以后，呼和浩特被国务院确定为北方沿边开放城市，是我国通往蒙古、俄罗斯以及东欧国家的重要桥梁。

悠久的历史文化为呼和浩特留下了众多的名胜古迹和旅游景观。如：人类旧石器时代的大窑文化遗址，战国赵长城、秦汉长城和明长城，“胡汉和亲”的见证昭君墓，辽代的万部华严经塔，内蒙古最早的黄教寺庙“大召”以及席力图召、五塔寺、乌素图召、公主府、绥远城将军衙署等古建筑。以资鉴证呼和浩特市是座有着2400多年历史的塞外名城。

本次规划是在国家战略、发展格局，以及新的规范标准要求下开展。2013年提出“一带一路”倡议构想，2014年8月，习近平总书记访蒙古国，再次强调建设“草原丝绸之路”的构想；2019年6月，中俄关系提升为“新时代中俄全面战略协作伙伴关系”，中俄投资、贸易和经济合作将出现质的提升；2019年中财委第5次会议、大转向。在此背景下，呼和浩特市做为国家“一带一路”重要节点，“中蒙俄”贸易桥头堡，是国家乃至国际层面的重要战略城市。

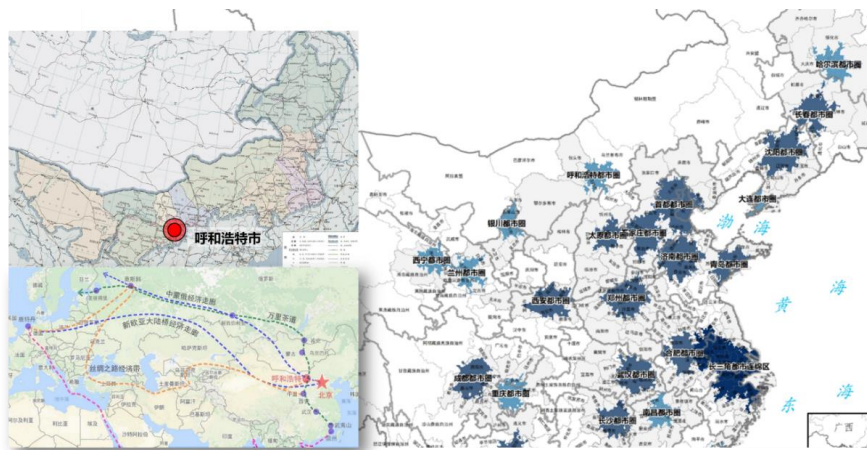


图2-1 呼和浩特市区位图

### 2.2 历史沿革

呼和浩特市位于内蒙古中南部的土默特平原上，北枕阴山山脉大青山，南临黄河，东依蛮汉山，西连河套平原。这里土地肥沃、地形平坦，灌溉便利。优异的自然地理区位条件，使得呼和浩特地区成为人类繁衍繁息文化起源的绝佳之地，这是古城定邑筑城的生存之本。



呼和浩特地区的建城历史自战国时期开始。战国时期，赵国赵武侯在此建立云中城；秦朝设立云中郡，汉朝，仍沿用云中郡；魏晋南北朝时期，鲜卑族拓跋部迁居到呼和浩特地区，并在原汉代定襄郡的治所成乐城的旧址上修筑都城，取名“盛乐”（位于今呼和浩特市和林格尔县境内）；隋朝在此设立云州总管府（治所在今和林格尔县土城子村）；唐朝在此设立的单于都护府是唐朝前期全国著名的“六大都护府”之一；公元十世纪初，契丹人建立辽国，并设丰州，丰州故址在今呼和浩特东南部的白塔村附近，云内州，治所在今土默特左旗；东胜州，治所在今托克托县境内。金、元两朝沿袭丰州、云内州、东胜州。元末明初，丰州毁于战火。明朝嘉靖年间，蒙古土默特部驻牧丰州滩。

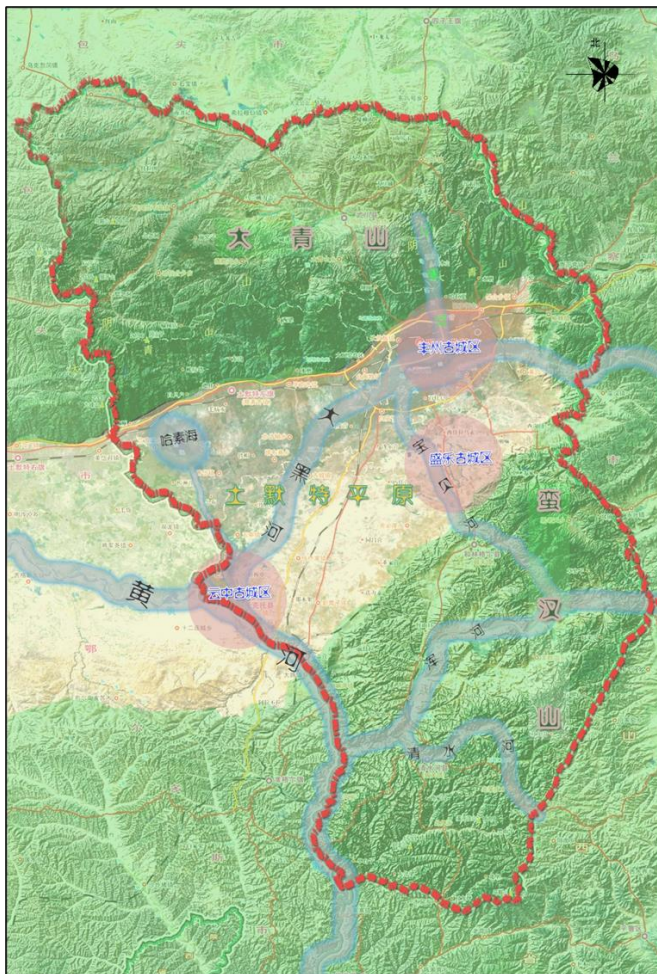


图2-2 历史古城位置示意图

1572年，土默特部领主阿拉坦汗鉴于政治、经济和军事上的需要，决定兴建一座新的城市，1575年，该城基本建成，建城初名“库库和屯”明朝赐城名为“归化”，即“旧城”；1735年到1739年，又在距旧城东北2.5公里处增建了一座驻防城，清廷命名为“绥远城”，即“新城”；1913年，归化城与绥远城合并为归绥县；1929年，绥远建省，将归绥县城区设为归绥市，作为省会。1954年3月，绥远省撤销，划归内蒙古自治区，取消“归绥市”旧称，恢复呼和浩特市，定为内蒙古自治区首府，辖庆凯区、回民自治区、新城区、玉泉区、郊区，5个市辖区。

1955年撤销回民自治区，设立回民区；1956年，撤销庆凯区，其行政区域分别并入回民区和玉泉区；1960年，原属乌兰察布盟的土默特旗划归呼和浩特市，土默特旗驻地由萨拉齐镇迁至察素齐镇；1963年，将土默特旗划归乌兰察布盟；1967年，玉泉区、新城区、回民区分别更名为向阳区、东风区、红旗区；1970年，乌兰察布盟所属土默特左旗（驻察素齐）、托克托县划归呼和浩特市；1978年，红旗区复名为回民区；1979年，东风区复名为新城区；1980

年，向阳区复名为玉泉区；1995年11月21日，国务院批准将乌兰察布盟的和林格尔县、清水河县划归呼和浩特市管辖；1996年，国务院批准将乌兰察布盟武川县划归呼和浩特市管辖；2000年5月，经国务院批准，成立赛罕区，撤销郊区，将其辖区分别划入新城区、回民区、玉泉区、赛罕区的行政区域内。调整后，呼和浩特市辖新城区、回民区、玉泉区、赛罕区4个市辖区。土默特左旗1个旗，托克托县、和林格尔县、清水河县、武川县4个县。

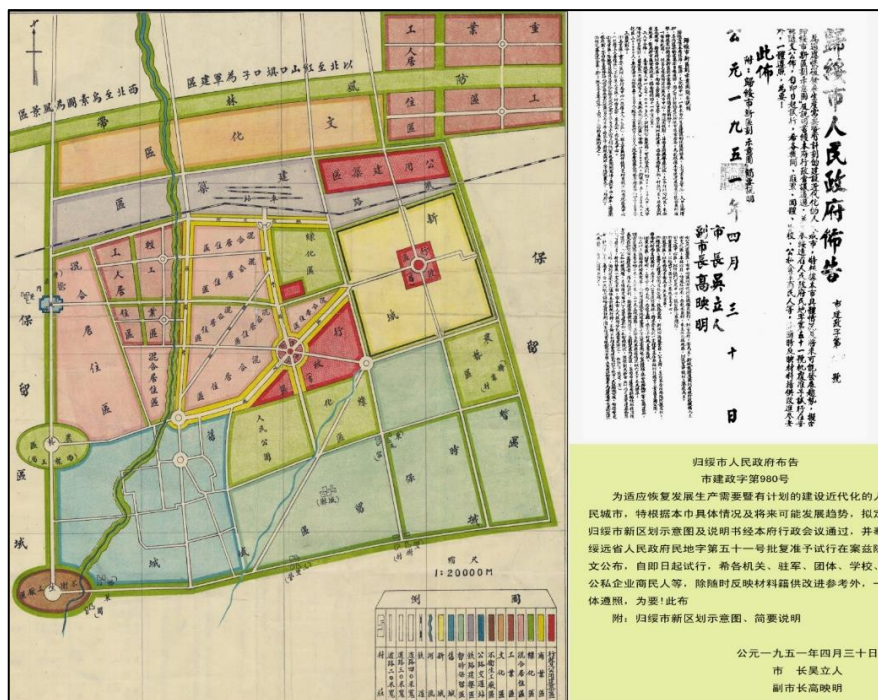


图2-3 归绥城区及政府公告图

## 2.3 根据地名演变反映城市的历史发展轨迹

在漫长的历史长河中，人们生产、生活中伴随着自然与社会的变迁，进而形成了本地区独有的地名文化。这种多民族文化融合所形成的生产活动、文化心理、社会历史和风俗习惯，使呼和浩特市地名的冠名方式、内涵及其语言特征具有了鲜明的地域性与民族特色。

从云中到盛乐到丰州，再由归化、绥远到呼和浩特，地名的变化体现着城垣变迁和城市格局的调整。如今呼和浩特市行政区划进一步扩大，撤乡并镇、撤镇改街道，设立赛罕区，建立新城区。随着城镇化进程的加快，城市改造扩建、城中村拆迁改造、旧社区改造、小城镇建设、城建重大项目的实施，使得原有的一些街、路、巷、村消失，新的街、路、巷、居民区、建筑物等地名不断产生。名称的更迭变化追随着呼和浩特市经济建设和社会面貌的变化，体现着行政区划及城市格局的变迁轨迹。



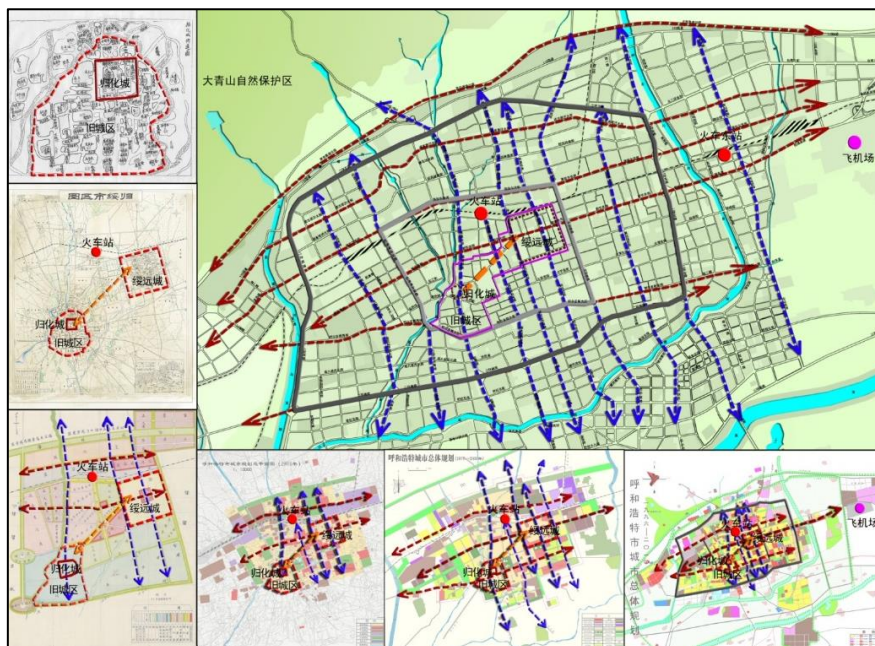


图2-4 呼和浩特发展历史轨迹示意图

## 2.4 历史规划解读

目前呼和浩特市地名规划体系下共有两版本规划可追溯，分别为：

1、《呼和浩特市地名志》（1985版）由呼和浩特市人民政府编制，共收录地名1763条，其中汉语地名1282条，占地名总条数的72.71%；蒙古语地名425条，占地名总数的24.10%；藏语地名38条，占地名总条数的2.15%；满语地名17条，占地名总条数的0.96%；语种不清的1条；

2、《呼和浩特市地名志》（2020版）由呼和浩特市地名志编撰委员会编制，是继1985年第一部地名志后，又一部全面记载呼和浩特市各类地名的资料性文献。本志共收录呼和浩特市辖区内当今地名5323条，其中行政区3965条、非行政区域25条、交通运输设施687条、水利电力通讯设施56条、纪念地风景名胜151条、建筑物38条、企事业单位和社会组织268条、陆地水系32条、陆地地形101条，收录历史地名71条。配有地图27幅，照片44张

以上两版规划均对本次规划有较高的参考价值。





图 2-5 1985 及 2020 版地名志

## 2.5 现状特征

### 2.5.1 已消失地名的收集和分析

经统计，自1985版地名志以来，共有176个地名不再使用或消失。其中土默特旗、归绥县、呼和浩特市郊区、毫沁营镇、章盖营乡、桃花乡、太平庄乡和小井乡均因行政区划变更、撤并，名称不再使用，其余15处地名为自然村落，随着村庄的消亡和撤并而不复存在；153条道路名称更改或不再使用，80%道路在21世纪初城区改造中消失，20%道路与其他道路合并，重新命名，以“巷”为主消失，详见附表1。

### 2.5.2 存量地名

#### 1、行政区划分析

呼和浩特市中心城区下辖四区，分别为新城区、回民区、玉泉区、赛罕区。

表 2-1 呼和浩特市四区基本情况表

名称	面积（平方千米）	人口（万人）
新城区	660.6	70.11
回民区	194.4	43.67
玉泉区	207.2	53.00
赛罕区	1002.9	90.01

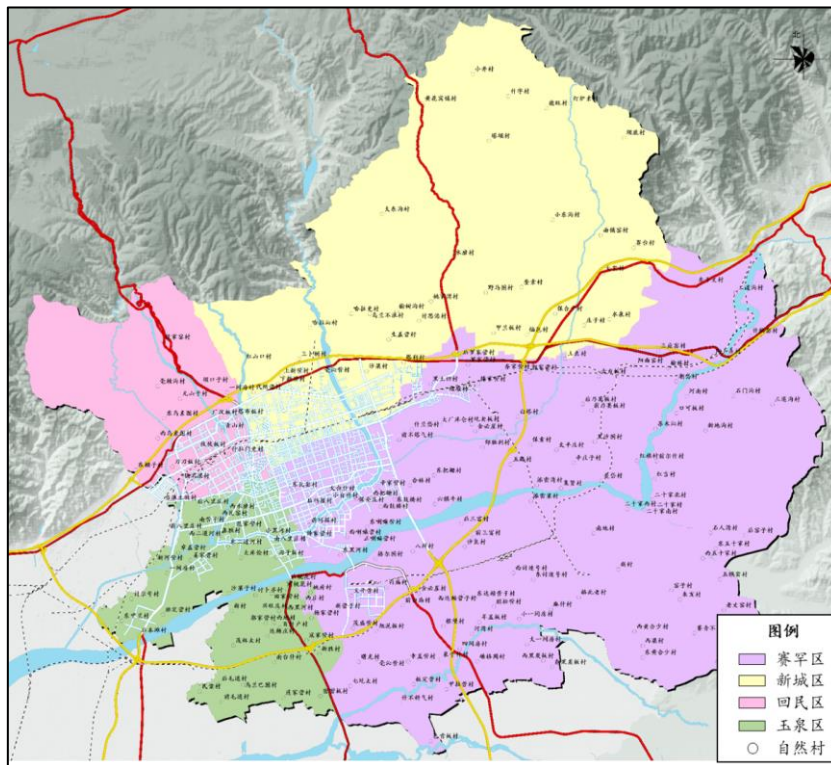


图 2-6 呼和浩特市辖区总图

现状市四区内共有31个街道、6个镇、299个社区、178个行政村、68个自然村，详见附表 2。

行政区命名来源主要有10类，分别为以道路名称、美好寓意词语、村名、地理实物命名、小区名称、所处地理位置、民族特色、历史沿袭、初始定居者的祖籍地或姓氏命名，其中：

历史沿袭、以初始定居者的祖籍地或姓氏命名的行政村有72个，自然村有31个，社区有2个；以路名、村名、小区、地处位置、地理事物等命名的街道有30个，镇有6个，社区有267个，行政村有26个，自然村有20个；以寓意、民族特色命名的街道有1个，社区有8个，行政村有80个，自然村有17个；命名来源不清晰的社区有22个。

表 2-2 行政区划命名来源统计表

项目	新城区				回民区				玉泉区				赛罕区			
	街道 (镇)	社区	行政 村	自然 村	街道 (镇)	社区	行政 村	自然 村	街道 (镇)	社区	行政 村	自然 村	街道 (镇)	社区	行政 村	自然 村
以道路名称命名	9	29			7	27			8	9			7	17		
以美好寓意词语										5			1	1		
以村名命名		5			1	14				13			2	23		
以地理实物命名		7	4	16		6	2	1	1	11	1	2	1	14	19	
以小区名称命名		14				15				16				41		
以地处位置命名		1		1		1								4		
以民族特色命名			12	16							20	1		2	48	
历史沿袭专名		2	5	7			2				16				24	15
以初始定居者的祖籍地或姓氏命名			3	6			1				10	3			11	
无命名来源		4				1				9				8		

### （1）新城区

由清代建造的“绥远城”，俗称“新城”而得名；1913年（民国二年）绥远与山西分治，改绥远城将军为行政长官，将“归化”和“绥远”两城合并为“归绥县”；1914年，设立“绥远特别行政区”；1929年（民国十八年），改绥远特别行政区为绥远省，将归绥县新城区拆出设置归绥市，现辖境属归绥市；1937年10月，日本侵占归绥，改归绥市为“厚和特别市”。民国34年（1945年）8月，抗战胜利后，国民党恢复归绥县，厚和市复称归绥市；1953年11月8日，归绥市第一区正式改称归绥市新城区；1954年4月25日，归绥市新城区改名为呼和浩特市新城区；1967年改名为东风区；1979年，恢复新城区原名。

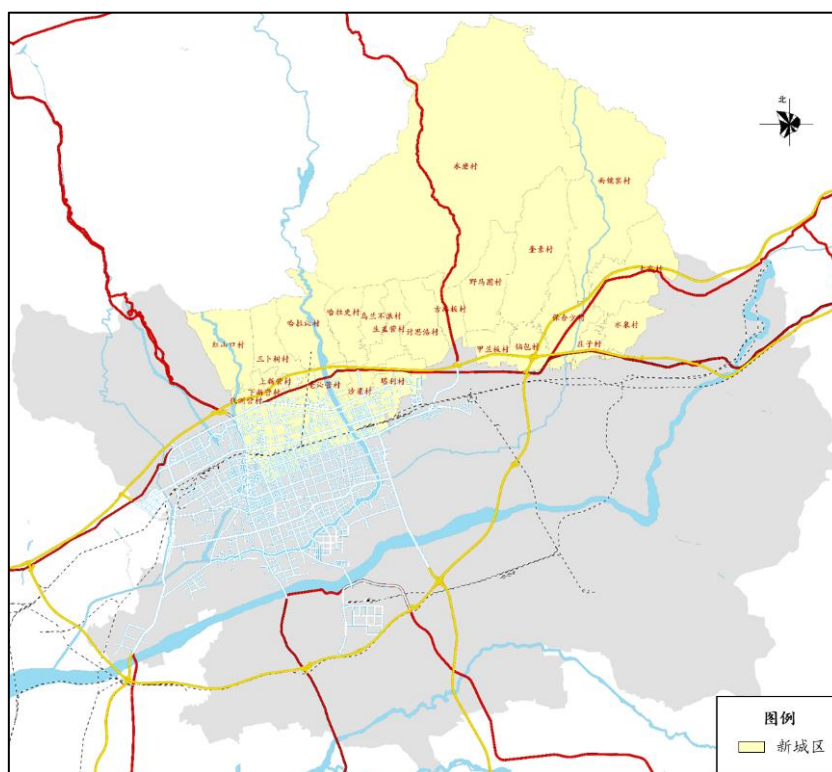


图 2-7 新城区辖区图

新城区下辖8个街道，1个镇，62个社区，24个行政村，46个自然村，命名来源主要有9类，其中，区内街道、社区以道路名称、小区名称命名为主；行政村、自然村以民族特色命名为主；无命名来源的行政单位有4个，缺少以美好寓意词语命名的名称。

表 2-3 新城区行政区划命名来源统计表

命名来源	街道（镇）	社区	行政村	自然村
以道路名称命名	8	29		
以村名命名	1	5		
以地理实物命名		7	4	16

以小区名称命名		14		
以地处位置命名		1		1
以民族特色命名			12	16
历史沿袭专名		2	5	7
以初始定居者的祖籍地或姓氏命名			3	6
无命名来源		4		

## （2）回民区

前身为归绥市回民自治区，成立于1950年12月19日；1954年归绥市回民自治区更名为呼和浩特市回民自治区；1955年12月，回民自治区改称回民区；1967年，回民区更名为红旗区；1978年10月1日，经内蒙古自治区人民政府批准，将“红旗区”名称恢复为“回民区”。

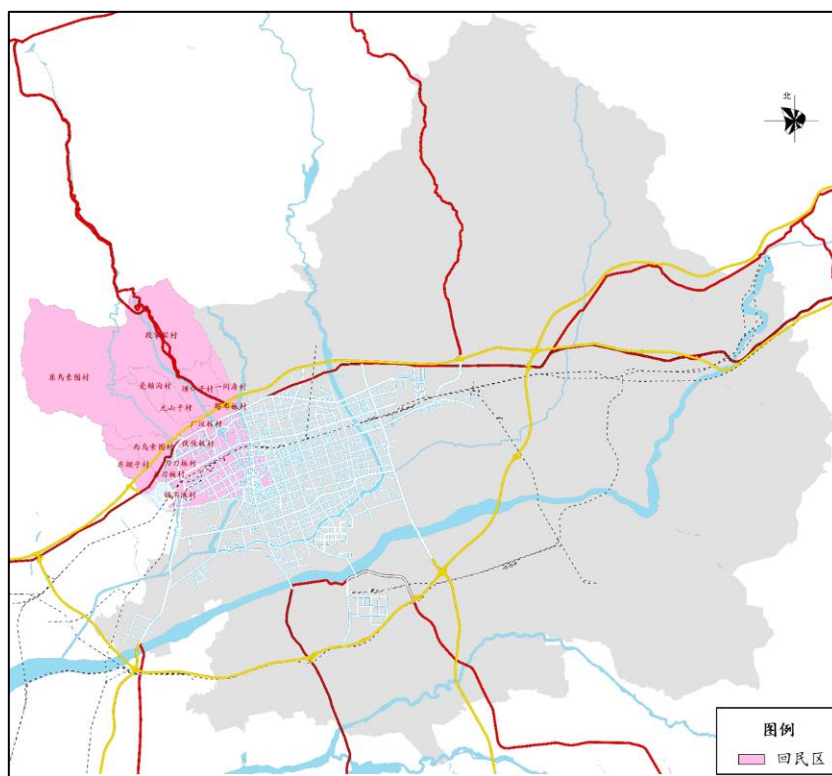


图 2-8 回民区辖区图

回民区共辖7个街道，1个镇，64个社区，5个行政村，1个自然村，命名来源主要由10类构成，其中，街道和社区多以辖区内主要道路或小区命名，个别街道以辖区内历史村庄名称命名，所有名称均有命名来源，缺少以美好寓意及体现民族特色词语命名的名称。

表 2-4 回民区行政区划命名来源统计表



命名来源	街道（镇）	社区	行政村	自然村
以道路名称命名	7	27		
以村名命名	1	14		
以地理实物命名		6	2	1
以小区名称命名		15		
以地处位置命名		1		
历史沿袭专名			2	
以初始定居者的祖籍地或姓氏命名			1	
无命名来源		1		

### （3）玉泉区

区名以境内名胜古迹“玉泉井”得名；1929年建归绥市，现辖境属归绥市管辖；1937年10月，现辖境属伪厚和浩特市管辖；1945年恢复归绥市，今玉泉区属市第二、第三区管辖；1954年6月更改序数区名，第三区改为玉泉区，隶属呼和浩特市；1956年撤庆凯区，其大部分区域划入玉泉区；1967年更名为向阳区；1980年复称玉泉区。

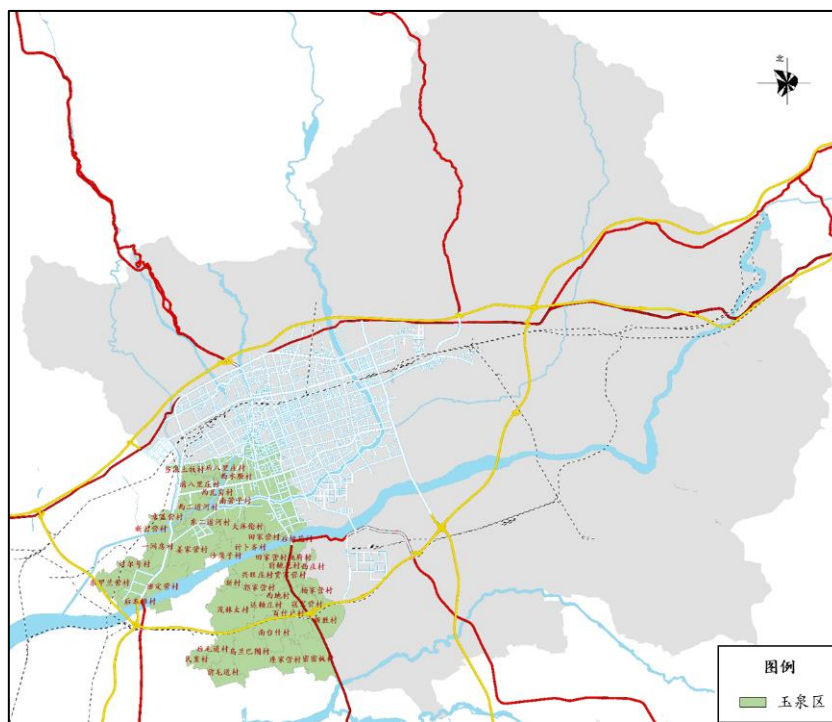


图 2-9 玉泉区辖区图

玉泉区下辖8个街道，1个镇，63个社区，47个行政村，6个自然村，其命名来源主要由10类构成，其中，街道、社区多以地理实物、村名、小区名称命名；行政村、自然村多以民族特色和历史沿袭专名命名，其中无命名来源的行政单位有9个，同时缺少以地处位置命名的名称。

表 2-5 玉泉区行政区划命名来源统计表



命名来源	街道（镇）	社区	行政村	自然村
以道路名称命名	8	9		
以美好寓意词语		5		
以村名命名		13		
以地理实物命名	1	11	1	2
以小区名称命名		16		
以地处位置命名			20	1
历史沿袭专名			16	
以初始定居者的祖籍地或姓氏命名			10	3
无命名来源		9		

#### （4）赛罕区

“赛罕”系蒙古语，意为“美丽、富饶”，赛罕区前身为呼和浩特市郊区；1914年，设立绥远特别行政区，与山西分治，归化、绥远两城合并为归绥县，现辖境属归绥县；1949年绥远和平解放后，现辖境分属土默特旗和归绥县；1950年成立归绥市郊区工作委员会；1954年归绥市改称呼和浩特市；1956年成立呼和浩特市郊区人民委员会；1968年呼和浩特市郊区人民委员会改名为呼和浩特市郊区革命委员会；1980年郊区革命委员会改为郊区人民政府；2000年5月14日撤销呼和浩特市郊区，新设置呼和浩特市赛罕区。

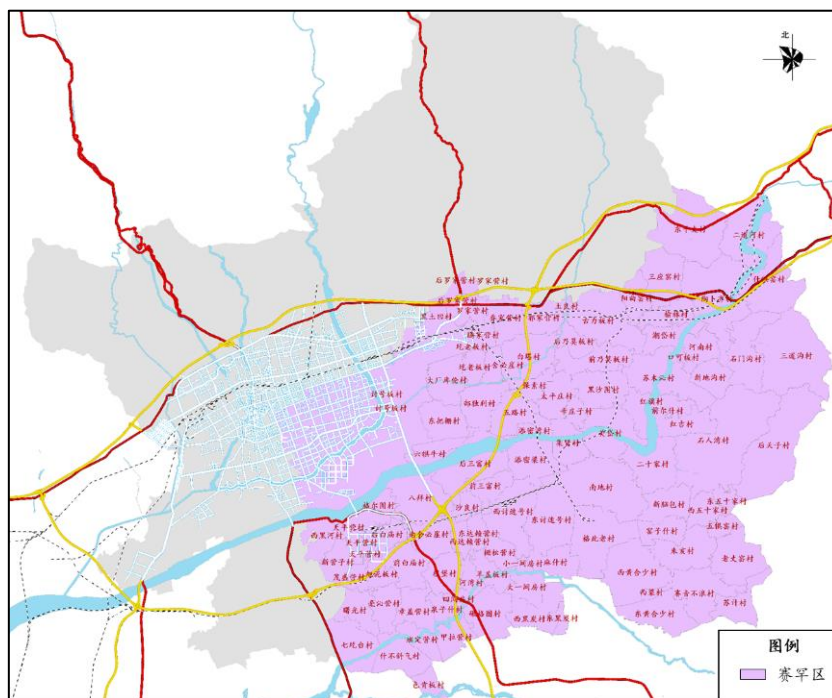


图 2-10 赛罕区辖区图

赛罕区共辖8个街道，3个镇，110个社区，102个行政村,15个自然村，其命名来源主要由10类构成，其中，街道和社区多以所辖道路、小区、村庄命名，行政村及自然村多以民族特

色和历史沿袭专名命名，其中无命名来源的行政单位有8个。

表 2-6 赛罕区行政区划命名来源统计表

命名来源	街道（镇）	社区	行政村	自然村
以道路名称命名	7	17		
以美好寓意词语	1	1		
以村名命名	2	23		
以地理实物命名	1	14	19	
以小区名称命名		41		
以地处位置命名		4		
以民族特色命名		2	48	
历史沿袭专名			24	15
以初始定居者的祖籍地或姓氏命名			11	
无命名来源		8		

## 2、城市道路

目前，呼和浩特市形成“一环四横五纵”骨架路网，“一环”为北二环路、南二环路、西二环路、科尔沁北（南）路；“四横”为海拉尔大（东、西）街、成吉思汗大（东、西）街、新华大（东、西）街、鄂尔多斯大（东、西）街；“五纵”为通道南（北）路、呼伦贝尔南（北）路、兴安南（北）路、展览馆东路、东二环路。据统计，现状呼和浩特市共有787条路，其中，快速路11条、主干道66条、次干道128条、支路582条，详见附表3。

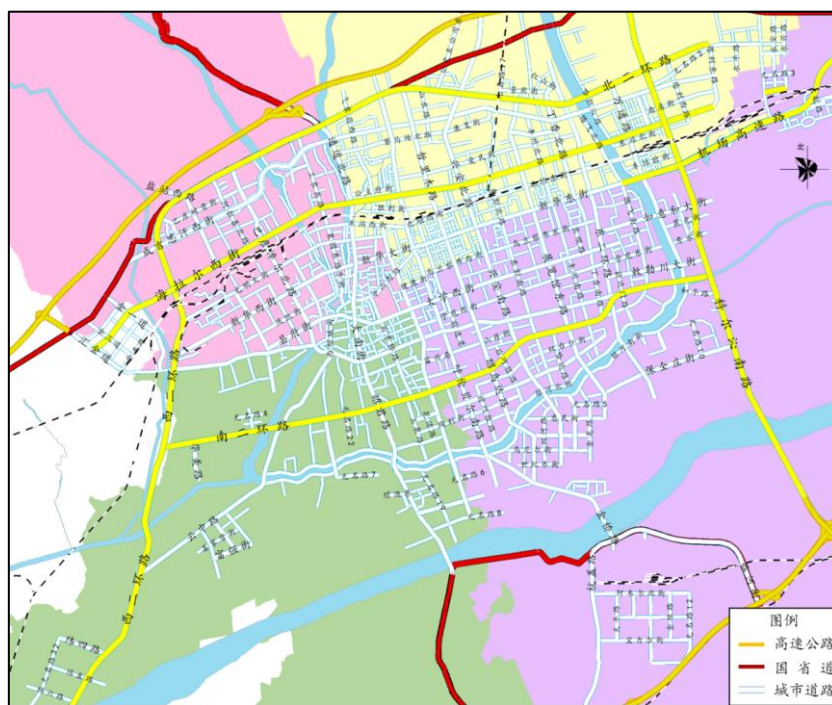


图 2-11 呼和浩特市道路系统现状图

### （1）道路通名

道路通名主要为“路”、“街”，其次是“大街”、“大道”、“道”、“巷”。

表 2-7 呼和浩特市现状道路通名命名来源统计表

通名种类	快速路	主干道	次干道	支路	明细
大街	2	7	1		敕勒川大街、包头大街…
大道		1			台阁牧大道
路	7	38	76	382	北二环路、科尔沁南路…
街	2	18	44	73	海拉尔东街、包头东街…
道		2	1	6	汇金道、金一道…
巷			6	121	青城巷、复兴巷…

### （2）道路专名

呼和浩特市作为内蒙古自治区首府，道路专名具有明显特色；专名有继承历史的、也有反映时代特点的；有依据附近地理实体的、也有美好寓意的；也有根据当地产业命名的。具体如下：

- 1) 移借自治区各盟市、旗县名的专名，如“兴安南路”、“锡林郭勒南路”、“鄂尔多斯大街”、“包头大街”等；
- 2) 体现民族特色的专名，如“陶利街”、“阿木尔北街”、“阿吉拉沁北路”等；
- 3) 反映附近地理实体、村庄以及地物特征派生的专名，采词主要来自山水等自然地理实体，如“银河南街”、“银河北街”等；
- 4) 继承历史的专名，体现呼和浩特市的历史文化，如“云中路”、“县府街”、“丰州南路”、“大南街”、“大北街”等；
- 5) 反映时代特点的专名，具有时代精神，不仅记载了历史，还表现在新中国背景下，人民和政府积极建设、开拓进取的精神，如“新华大街”、“爱民街”、“胜利街”等；
- 6) 寄情、表达美好寓意的专名，体现呼和浩特市人民期望稳定、健康向上的发展、生活幸福安康的美好愿望，如“健康街”、“永兴路”、“永安路”等；
- 7) 反映地标建筑物的专名，如“展览馆东路”、“赛马场北路”、“气象局西路”等；
- 8) 体现道路方位特征的专名，如“东二环路”、“南二环路”等。

表 2-8 呼和浩特市道路专名命名来源统计表

专名来源	快速路	主干道	次干道	支路	明细
移借自治区各盟市、旗县地名	3	17	7	1	兴安南路、鄂尔多斯大街…

体现民族特色	3	6	13	6	阿木尔北街、阿吉拉沁北路...
反映附近地理实体、村庄以及地物特征派生		2	17	35	银河南街、银河北街...
继承历史		14	11	48	云中路、县府街、丰州南路...
反映时代特点		3	3	10	新华大街、爱民街、胜利街...
寄情、表达寓意		7	17	40	健康街、永兴路、永安路...
反映地标建筑物	1	12	21	78	展览馆东路、赛马场北路...
体现道路方位特征	4	3	3	6	北垣东街...
命名来源不清晰		2	36	358	

许多命名的地物和历史标志虽已消失，但由于代表呼和浩特市某个时期的历史和文化，以及对人民生活习惯的尊重和保持，仍被使用，如“北垣东街”、“呼钢东路”、“庆凯街”等。总体来看，呼和浩特市现有城市道路基本发挥了其指位功能的作用，但外围地区由于尚未开发建设，需根据新建道路情况及规划道路命名原则进行命名。

### 3、居住区、建筑物（群）

#### （1）居住区、建筑物（群）通名

居住区通名主要有：小区、楼、院、国际、城、园、景、庭、湾、苑、村、小镇、宿舍、都、生活区、公寓、府、岭、门第、名居、郡、庄、阁、院子、世家、居、洲、里等；

建筑物通名主要有：中心、厦、城、座、楼、广场、国际、酒店、宾馆等，部分大型建筑通名与其规模或特征不相符。

#### （2）居住区、建筑物（群）专名

呼和浩特市居住区的专名命名有的根据开发商公司命名；有的根据地理位置和实体命名；有的根据行政区域名称或单位名称命名；还有部分命名含义不明确。

1) 根据开发公司名称和美好寓意词语命名的专名，如“巨华·巨海城6区”、“金宇星城花园洋房”、“京能花园”、“中海锦绣城”、“富力华庭”等；

2) 根据地理位置和实体命名的专名，如“公主花园北区”、“新希望家园东区”、“桥华世纪村和华园”、“建设小区”、“金桥工商小区”等；

3) 根据行政区域名称或单位名称命名的专名，如“如意住宅小区”、“中行家属楼”、“财政厅家属楼西区”、“电力设计院小区”、“统计局家属院”等；

4) 命名含义不明确的专名，如“凯德艺苑”、“幸福时代”、“万嘉康城”、“麦迪逊花园”、“爱巢8090”等。

具体名称详见附表4。

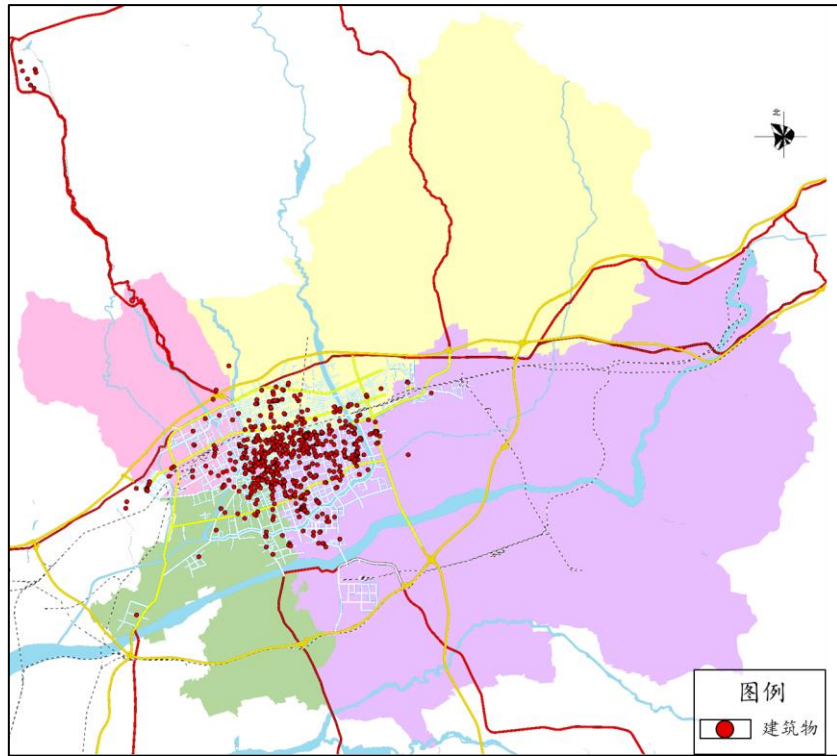


图 2-12 居住区及建筑物分布图

表 2-9 城镇居住区、大型建筑物（群）命名方式统计表

专名来专源	数量	明细
以开发公司名称和美好寓意词语命名	181	京能花园、中海锦绣城...
以地理位置和实体命名	40	金桥工商小区、新希望家园东区...
以行政区域名称或单位名称命名	238	中行家属楼、财政厅家属楼西区...
命名来源不清晰	206	凯德艺苑、爱巢 8090...

#### 4、桥梁、隧道

据统计，呼和浩特市境内共有桥梁与隧道51处，其中桥梁43处，隧道8处。

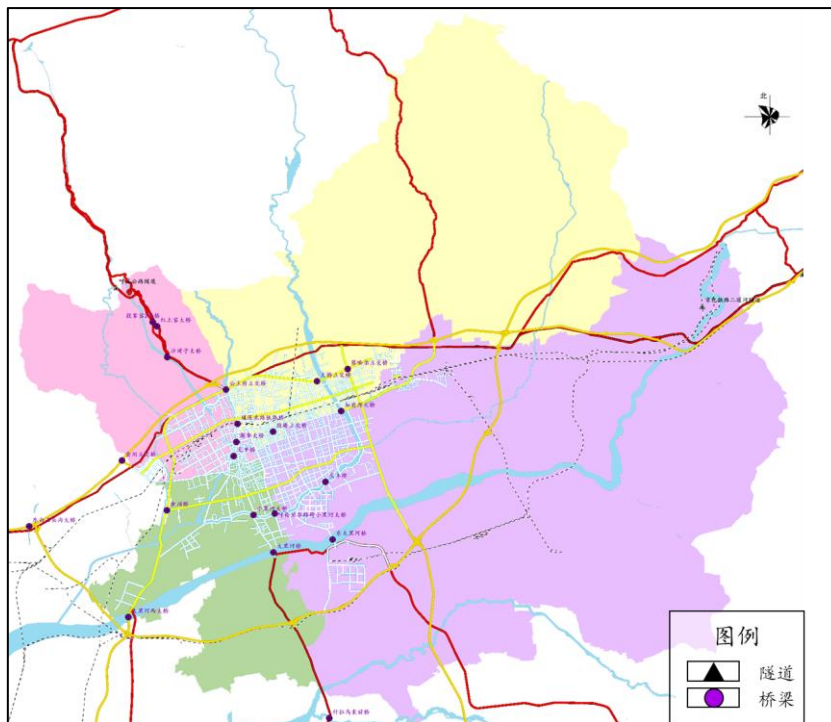


图 2-13 呼和浩特市隧道桥梁现状图

### （1）桥梁、隧道通名

从现状来看，呼和浩特市境内桥梁与隧道通名主要采用“桥”、“大桥”、“特大桥”、“立交桥”、“隧道”等来命名。桥梁与隧道通名的命名基本上符合桥梁与隧道的等级划分原则。

### （2）桥梁、隧道专名

呼和浩特境内桥梁专名的命名主要以桥梁横跨河流、桥梁所处位置及桥梁邻近的乡镇村庄来命名，少量桥梁专名的命名以桥梁连接道路来命名，隧道主要以所处位置、邻近乡镇村庄及连接道路来命名，其专名的指位功能基本实现。

以桥梁横跨的河流命名，如“清水河大桥”、“黄河特大桥”、“浑河特大桥”、“小黑河大桥”、“大黑河桥”等；

以村庄名称命名，如“贾家湾大桥”、“红土窑大桥”等；

3) 以桥梁所处位置命名，如“公主府立交桥”、“鼓楼立交桥”等；

4) 以桥梁所连接道路命名，如“通道北路铁路桥”、“呼伦贝尔路跨小黑河大桥”、“太平桥”、“察哈尔立交桥”等；

5) 以连接道路命名的隧道，如“呼武公路隧道”等；

6) 以“道路+乡村名称”命名的隧道，如“荣乌高速窑沟隧道”等；



7) 以“铁路+乡村名称”命名的隧道，如“大准铁路托电专线塔克隧道”等。  
具体详见附表5。

## 5、公园、广场

据统计，呼和浩特市境内各广场、公园共36处，其中广场12处，公园24处。

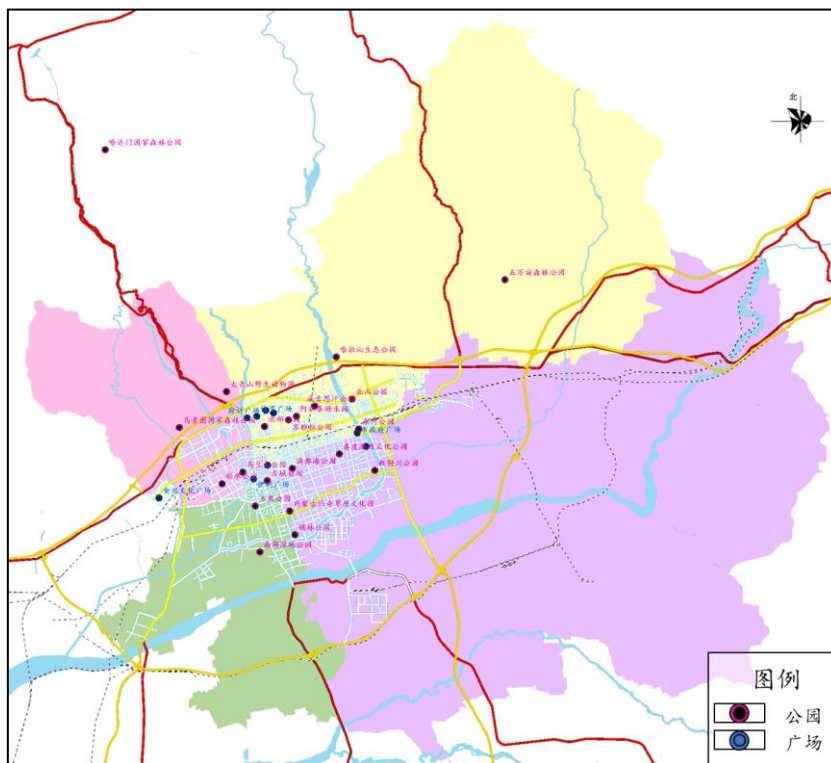


图 2-14 呼和浩特市公园广场现状图

### (1) 公园、广场通名

从现状来看，呼和浩特市境内广场、公园通名分别为“广场”、“公园”、“园”。

### (2) 公园、广场专名

呼和浩特境内大部分公园的专名根据地理位置、附近地理实体命名；部分公园以历史文化和名人命名；也有以邻近道路或管理单位来命名的。对于广场来说，大部分根据地理位置或邻近道路来命名，少部分以附近名胜古迹来命名。

- 1) 以公园地理位置、附近地理实体命名的公园，如“北郊公园”、“北山公园”、“东河公园”、“大青山野生动物园”、“乌素图国家森林公园”等；
- 2) 以历史文化和名人命名的公园，如“满都海公园”、“乌兰夫公园”等；
- 3) 以邻近道路、管理单位及公园类型来命名的公园，如“新华公园”、“锡林公园”、“敕勒川公园”、“哈拉沁生态公园”、“内蒙古仕奇草原文化园”等；

4) 根据地理位置或邻近道路来命名的广场，如“如意广场”、“苏雅拉公园”等。  
具体名单详见附表6。

## 6、自然、人文景观

自然景观：3处自然保护区、8处自然旅游地、17处水系，通名为旅游地、保护区、河、湖、沟、库、渠。

人文景观：共116处，纪念馆5处，纪念碑14处，烈士陵园3处，宗教地30处，遗址5处，旧址13处，城堡7处，墙17处，楼3处，古墓葬6处，人文旅游地13处，通名有馆、碑、召、寺、址、墙、墓等，专名来源主要分为4类。

具体名单详见附表7。

表 2-10 呼和浩特市自然、人文景观专名来源统计表

专名来源	水系	自然旅游地	自然保护区	纪念馆	纪念碑	烈士陵园	宗教地	遗址	旧址	城堡	墙	楼	古墓葬	人文旅游地
以历史文化命名	4	1		3	10	3	9	5	3	5	7		2	8
以地理位置、地理实物命名	4	7	3	2	4		3		6	2	7	1	4	3
民族特色专名	5						18		4		3	2		2
美好寓意	4													

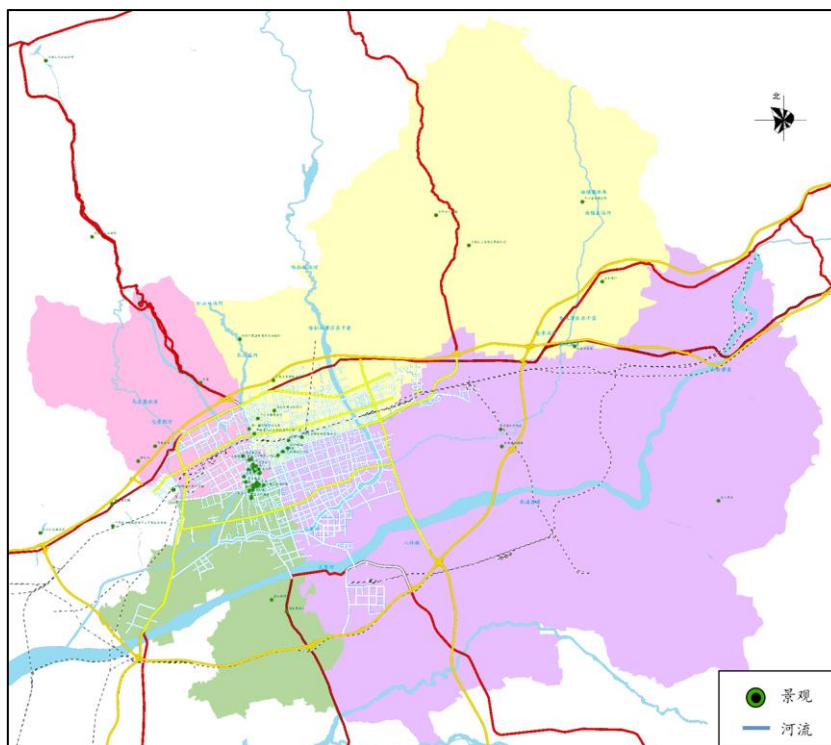


图 2-15 呼和浩特市景观河流现状图

## 2.6 现状地名存在的问题

目前，呼和浩特市地名主要存在名称不规范、命名原则不清晰的问题。

### 2.6.1 部分小区名称不规范

主要体现在以下几方面：

- （1）小实体用大名称：楼盘（群）实际规模并不大，规格不算高，却使用“环球”、“天下”等词语；
- （2）采用洋名：部分楼盘名称用外国地名、人名或者洋腔洋调的词语，违背国家定管理的有关政策规定；
- （3）名称怪异：部分小区及建筑物名称用词片面追求新奇、怪异，难解其意，完全掩盖楼盘真实、具体的地域空间概念，有碍地名指位性、地域文化性的传承和发展；
- （4）重复重叠：名称完全重复或部分字词重复，容易产生歧义；
- （5）缺乏通名：部分住宅小区无通名，仅使用附近地理实体或行政单位名称命名。

### 2.6.2 部分道路命名原则不清晰

- （1）道路通名命名规则不清晰，存在东西向道路通名为“路”的情况；
- （2）同一道路路名过多；

(3) 道路通名与实际不符。

表 2-11 道路命名问题统计表

类别	数量	明细
通名混用	1	赛马场北路
同一道路路名过多	2	草原明珠路—呼钢东路
道路通名名不符实	1	世纪大街

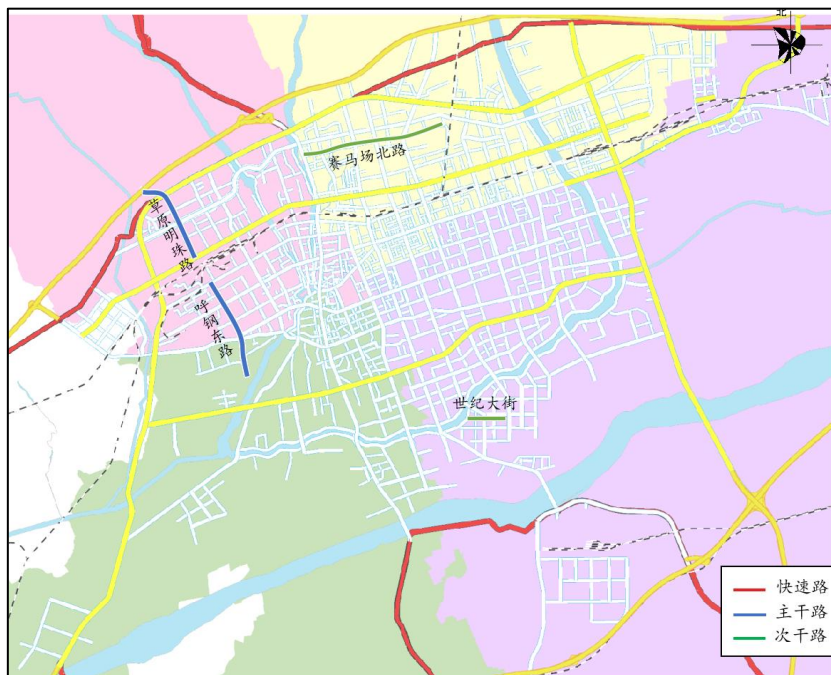


图 2-16 命名规则不清晰道路分布图

(4) 部分支路红线宽度小于24米，却以“街”或“路”作为通名，且存在无名路；

(5) 市区内缺乏铁路跨越河流的“铁路桥”，铁路线跨越河流段均无命名。



图 2-17 铁路跨河流位置示意图

### 第三章 经验借鉴

#### 一、地名分区有利于地名科学化、规范化采词，提升城市地名管理水平

片区是指在中心城区内以片区为基础，结合现状地名布局、行政区划及自然地理边界等条件，整合内部可利用资源，以道路名称为重点引导地名的规律性布局。

辽宁省沈阳市地名总体规划将规划地名区块分为分区、片区两级，与新一轮城市总体规划布局结构相协调，对地名采词方向做出指引。规划全市分为14个地名分区：中心城内包括五个分区，分别为浑北主城区、浑南新城、东部副城、北部副城、西部副城。中心城外包括九个分区，分别是康平新城、法库新城、新民新城、辽中新城、沈北新城、航空新城、沙河新城、细河新城、胡台新城。

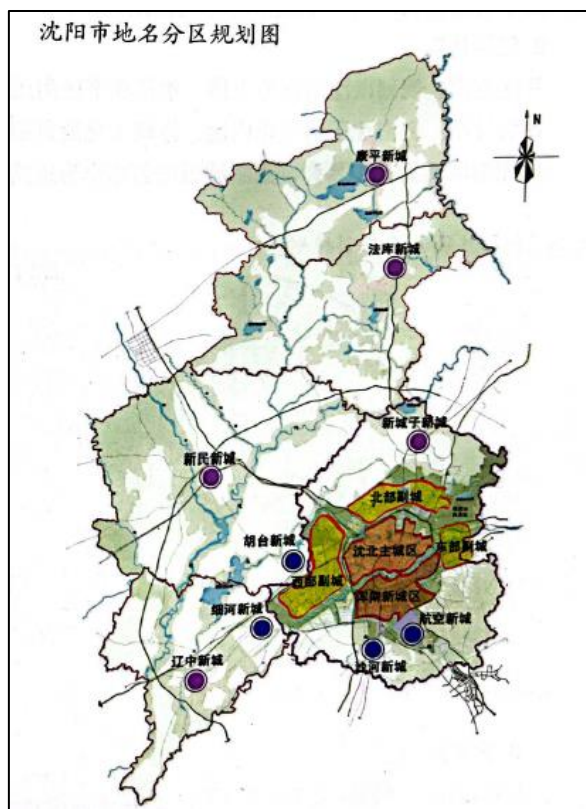


图 3-1 沈阳市地名分区规划图

#### 二、道路通名依照当地居民使用习惯进行选取

山东省潍坊市城市地名总体规划对城市内已批准的街路通名，维持现行通名的使用习惯，不做调整、更改（按照传统习惯，中心城区规划范围内的道路，南北通名采词为“路”，东西采词为“街”；倾向于南北或东西的道路，按道路的倾向程度参照使用），而城市地名总体规划对新建城市道路的通名，应参照主城区道路名称的使用习惯。道路等级划分为两个等级：



一级为“街”、“路”；二级为“巷”、“胡同”。

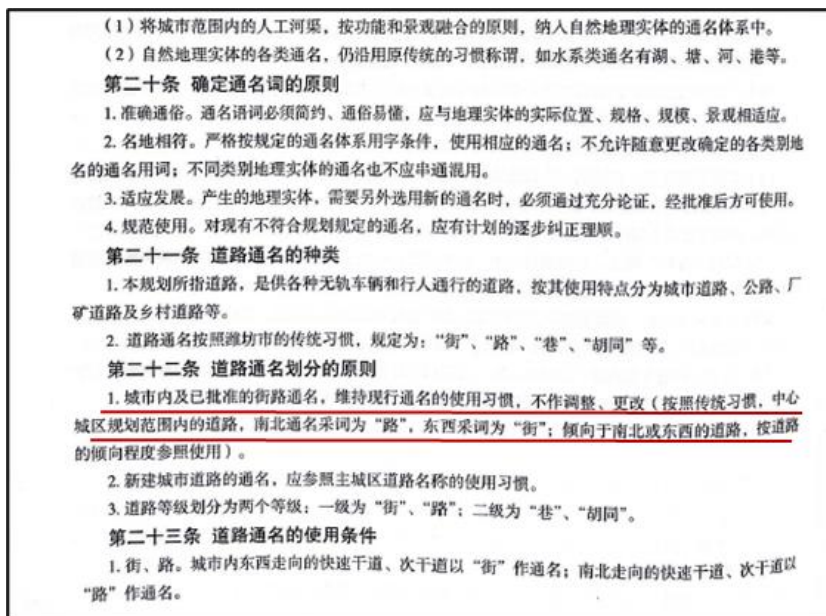


图 3-2 山东省潍坊市地名总体规划

北京市顺义新城地名规划指出：地名规划时尽量增强路名的识别性和通达性，城市主干道是道路网格的主体骨干，是与外界相连接的重要纽带，因此，主干道名称规划尽量以人为本，考虑道路的进出，利用知名度高、具有代表性的地名；地名规划时要规范道路通名，东西向道路以“街”做通名，南北向道路以“路”做通名，在繁华区域和商业发达地区可用“大街”做通名；地名规划时要保持地名的稳定性，适当调整不规范或重复率高的道路名，塑造区域标志性地名。

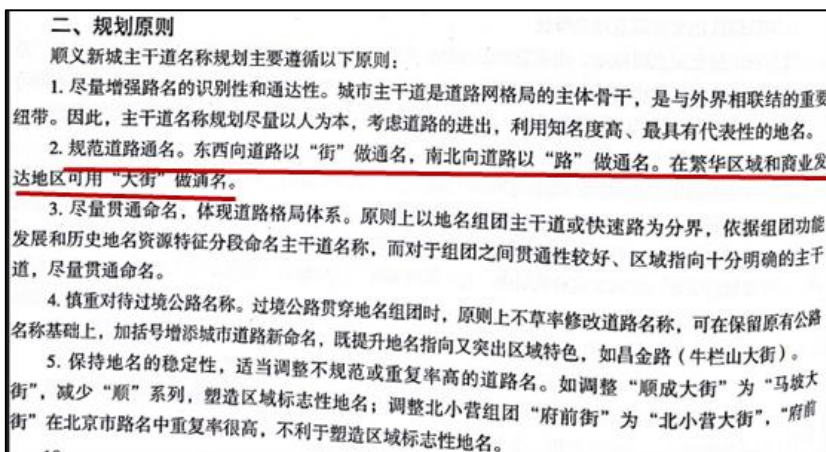


图 3-3 北京市顺义新城地名规划

### 三、多个城市地名规划对道路分段命名有明确规定

浙江省温州市地名总体规划对道路分段命名规定：大道（大街），长度在10千米以上者，可以根据客观需要进行分段。路（街）新建的或拟调整的“路（街）”，其长度在4千米以上

者允许根据方便社会使用和编制门牌号码的需要予以分段。

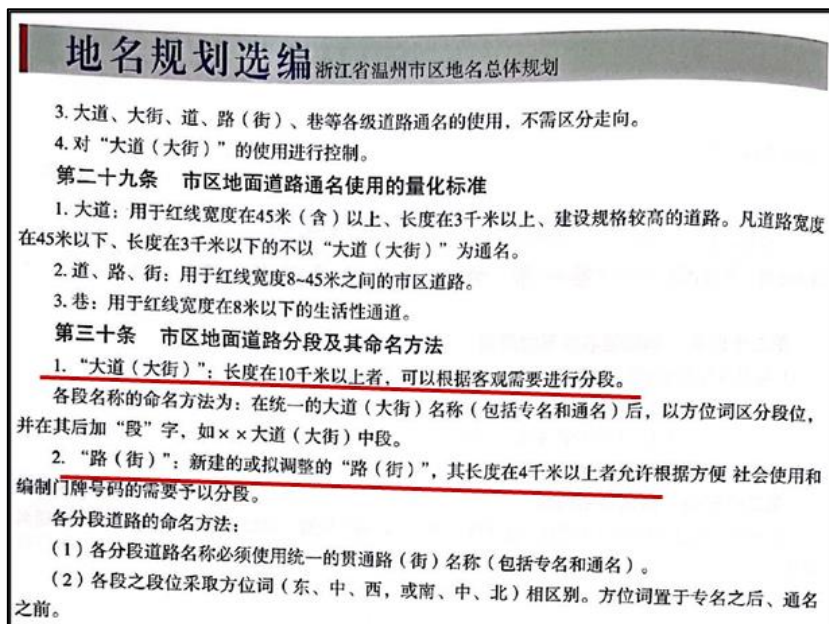


图 3-4 浙江省温州市区地名总体规划

福建省厦门市地名专项规划对道路分段命名规定：“大道”长度在10千米以上，“路”、“道”长度在4千米以上，可以根据方便社会使用，门牌编制、管理的需要等，适当予以分段。“路”的分段命名，以方位词区分段位，方位词位于专名之后、通名之前，如“XX西路”。重要道路分段，方位词的选用应与道路走向一致，走向相平行的道路分段位置应尽量采取统一的相交道路为界。

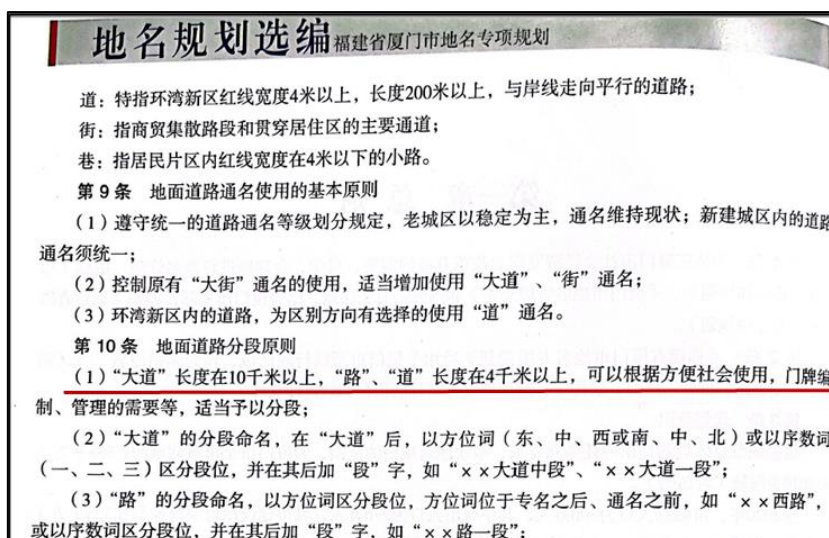


图 3-5 福建省厦门市地名专项规划

## 第四章 地名系列区块及采词规划

### 4.1 区块划分要素及规划

#### 4.1.1 区块划分要素

（1）生态山水文化要素：呼和浩特地势得天独厚，北枕巍峨起伏的大青山，南临波涛滚滚的黄河水。自然地理区位的优异条件，自古以来就是人类繁衍繁息文化起源的绝佳之地，最具代表性的当属大窑文化遗址、海生不浪文化遗址等。

（2）名胜古迹及人文景观要素：多民族、多地域人群在此聚集共存，血缘、亲缘广泛的交织，多样性文化积聚融合，随着时代的变革深刻的影响着城市文化。如：红山口摩崖、金銮殿山、敕勒川、白石、摇铃沟、哈素海、云川卫故城、石人湾、古城墙等。

（3）教育文化要素：优质教育资源、学校聚集区，同时蕴含浓厚的文化气息，是呼和浩特市重要的“文化知识”输出地。

（4）历史遗存要素：各大召庙、寺院、清真寺、道观及天主教堂等众多历史遗存，及其在这一区域所形成的中国古代北方蒙古地区源远流长的宗教鼎盛、多元荟萃的思想文化根基。最具代表的地名要素如：大召、席力图召、大盛魁、五塔、落凤、苏虎、乃莫齐等。

（5）地域及民族、民俗要素：明朝土默特部和明廷的商贸往来以及归化城的建设使大量的汉人涌入蒙古漠南地区，其后随着清朝西口地区的移民潮，大批的汉人入居，蒙汉交往日深，社会文化风貌发生巨大变化，土默特蒙古族在吸收农耕文化时，也输出了本民族的文化，同时不同程度的保留了本民族的游牧文化的特点。蒙汉长期密切交往，形成了该地区不同于蒙古族游牧文化，又有别于内地农耕文化的新型区域文化——土默特风貌文化。如：板升（申）、窑、格尔图、北垣、赛马场、乌素图、自治区盟市名称等。

（6）乡村聚落文化要素：呼和浩特市辖区范围内绝大多数村落形成于清代中前期，且康熙、雍正、乾隆三朝约一个半世纪内形成的村落，约占清代形成村落总数的80%，约占全市现有村落总数的70%左右，历史悠久。其中可以延伸的地名要素如：口可板、善友板、甲兰、彭顺、黑兰不塔、和顺、南店、东地、万全、寿阳等。

（7）时代特色要素：随着时代车轮的转动，社会经济不断进步，城市空间中融入时代的新元素，不断冲击和洗礼着城市原有文化。这一改变在新城区和赛罕区表现的比较显著，地名要素如：大学、展览馆、党委、商贸、团结、爱民、创业、东客站、腾飞、天骄、科技等。



## 4.1.2 区块划分原则

结合呼和浩特市地域特色，历史文化遗产，以及呼和浩特市空间布局关系，考虑地名划分要素，将呼和浩特市主城区地名框架进行区块划分。

## 4.1.3 区块规划

将呼和浩特市主城区地名框架分为9个区块，分别为：生态山水文化地名区、名胜古迹地名区、地域特色地名区、历史文化保护地名区、科技先锋数字地名区、教育文化地名区、新时代追梦文化地名区、人文景观文化地名区、民俗文化地名区。具体情况见区块划分示意图。

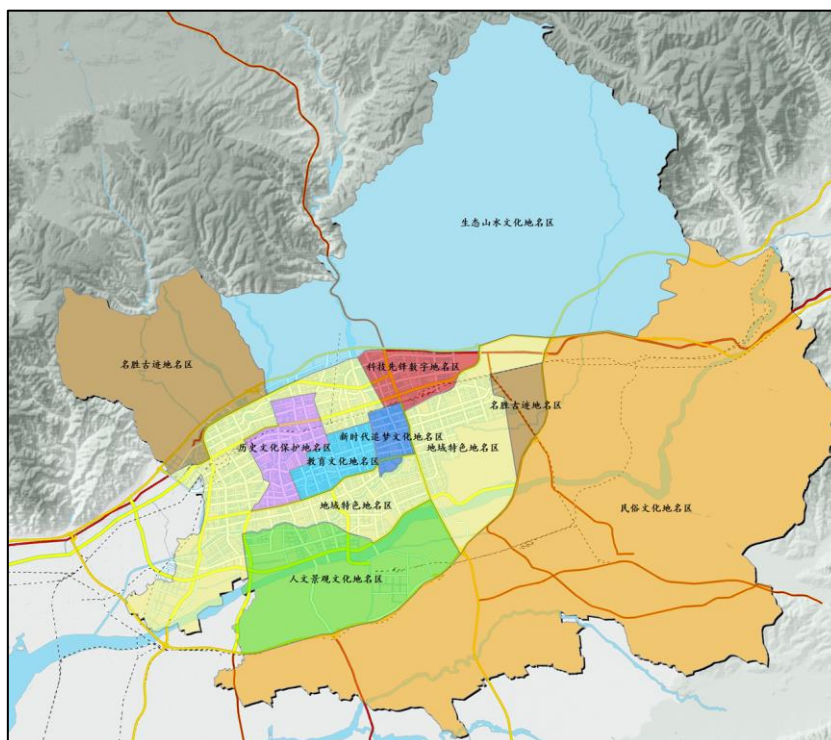


图 4-1 区块划分示意图

## 4.2 区块命名及采词规划

### 4.2.1 采词要求

- 1、各区块新生地名的采词，按照本规划所确定导向主题选词，注意凸显区块导向主题及其内含文化；
- 2、各类新生地名，强化所采词语系列感，使地名结构清晰；
- 3、地名系列设计，按地名分区布局所划分的区块为单元分别进行。对于某些功能相同、相近不毗连的区域，注意避免系列用词雷同；
- 4、配合城镇化和美丽乡村建设的推进，进行调整、优化，淘汰不符合时代要求和区块主

题的地名；

5、加强新旧地名的协调，以适应提升数字地名网络的有序性、层次性、规律性需求。

## 4.2.2 采词重点

### 1、历史文化保护地名区

（1）划分依据：此区域为呼和浩特市历史主城区范围；

（2）空间范围：巴彦淖尔北路以东、兴安北路以西、成吉思汗大街以南、鄂尔多斯大街以北；

（3）命名原则：逐步形成以“历史典故”、“传统建筑”等为基础的道路命名序列，应特别保护已经形成的历史文化地名；

（4）采词方向：采词应体现历史文化遗产，充分考虑原有街巷名称和格局，保护、发掘和恢复优秀的传统地名。

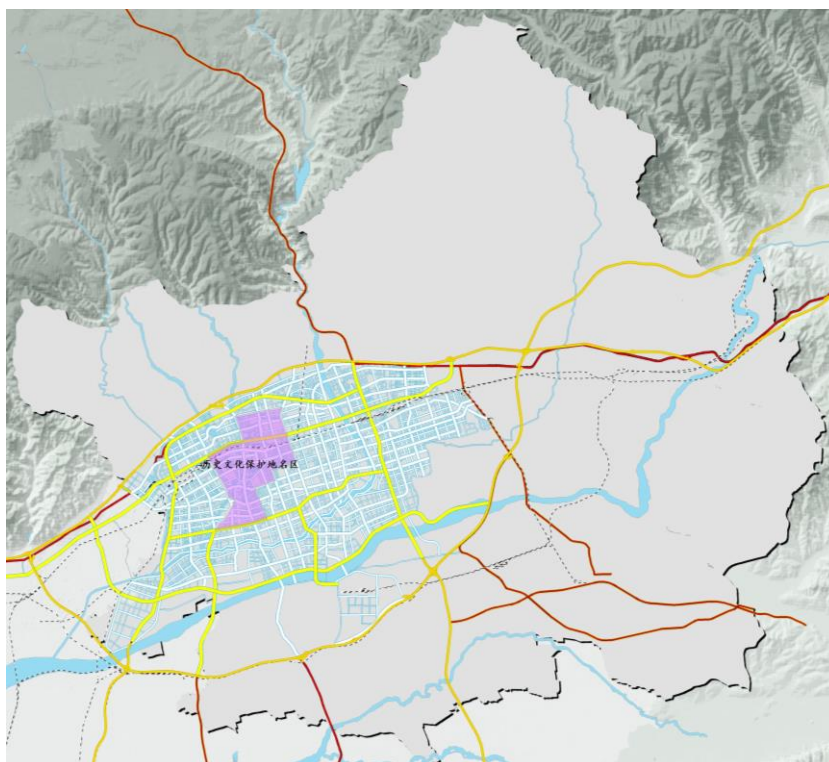


图 4-2 历史文化保护地名区块

### 2、教育文化地名区

（1）划分依据：此区域高等院校聚集，现状地名也体现了科教带动发展的特点；

（2）空间范围：丝绸之路大道以西、锡林郭勒路以东、新华大街以南、鄂尔多斯大街以北；

（3）命名原则：逐步形成以表现“教书育人”、“高等教育不断发展”、“科教兴国”

等理念为基础的道路命名序列；

（4）采词方向：采词以展示呼和浩特市科学教育文化为主，同时结合区块历史科学采词。

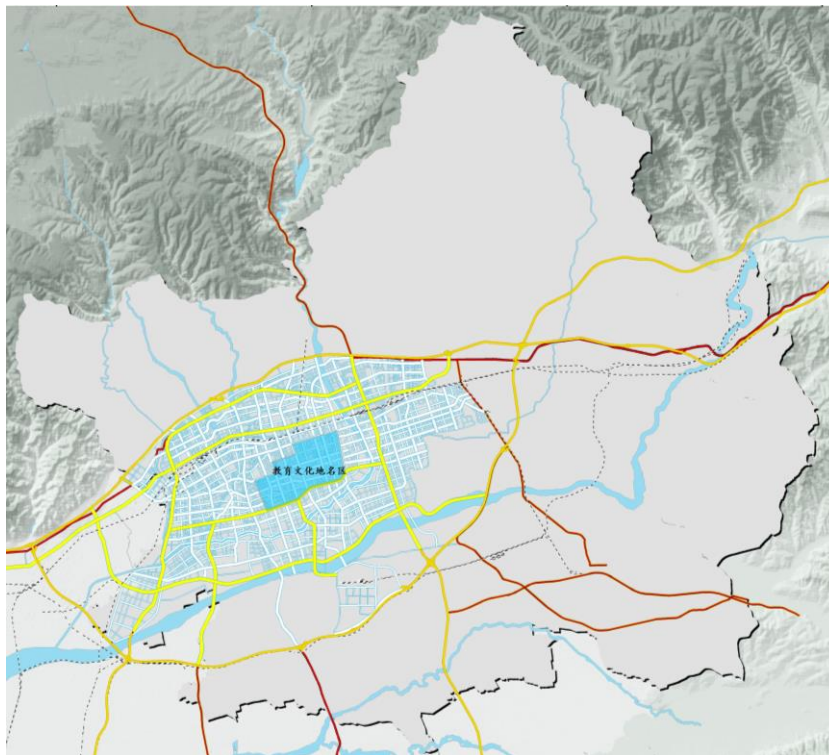


图 4-3 教育文化地名区块

### 3、新时代追梦文化地名区

（1）划分依据：此区域内多为自治区、呼和浩特市两级政府机构和商务办公场所，在城市规划中属于不断开发拓展的新区范围；

（2）空间范围：北垣东街以南、东二环南路以西、丝绸之路大道以东、小黑河以北，同时涵盖火车东客站片区；

（3）命名原则：逐步形成以表现“民主”、“自由”、“富强”、“开放”、“包容”等理念为基础的道路命名序列；

（4）采词方向：采词以体现新时期首府人民追求美好生活的愿望及不断开拓进取的精神为主。

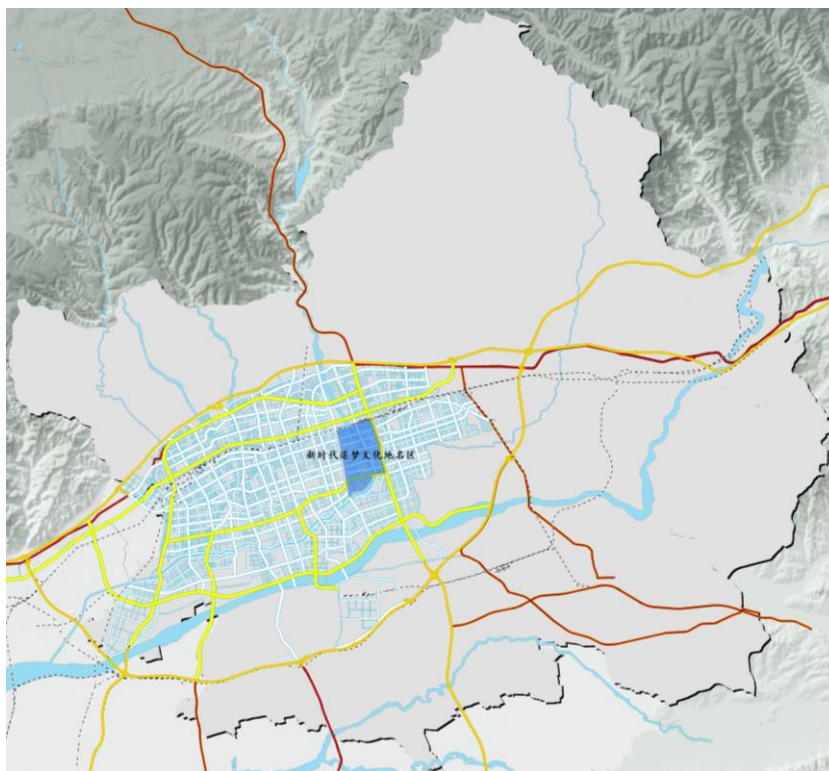


图 4-4 新时代追梦文化地名区块

#### 4、科技先锋数字区

(1) 划分依据：科技城片区，入驻多为高新技术企业，同时涵盖大学城、大学生创业园、鸿盛高科技园区等；

(2) 空间范围：哈拉沁路以东、110国道以南、新华东街-机场高速以北范围加大学城片区范围；

(3) 命名原则：逐步形成以表现“科技”、“创新”等理念为基础的道路命名序列；

(4) 采词方向：采词应体现呼和浩特市科学技术高速发展，创新创业浪潮不断向前的发展态势。



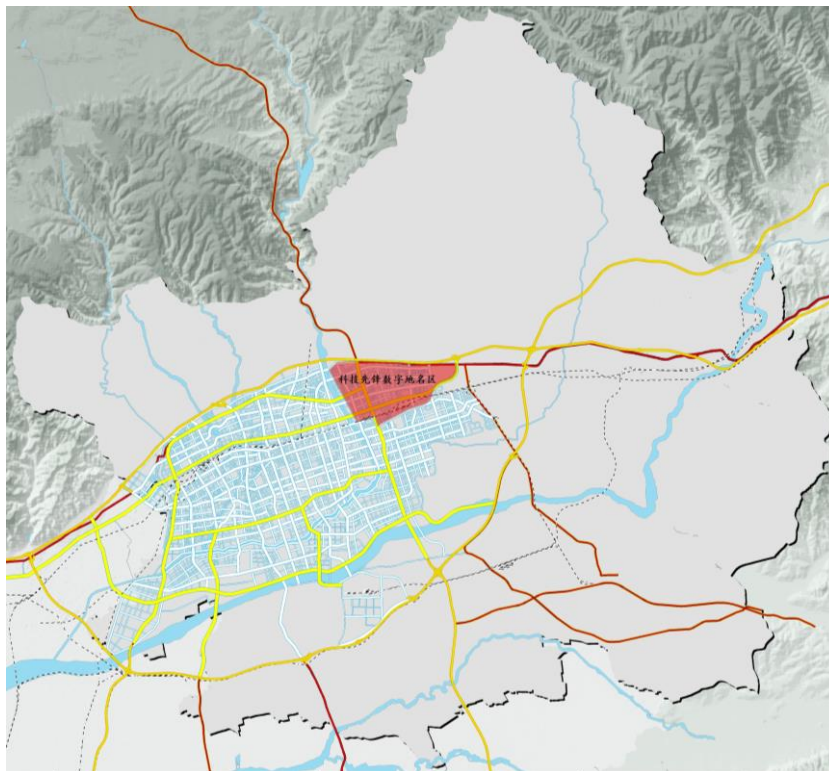


图 4-5 科技先锋数字地名保护区块

## 5、地域特色地名区

- (1) 划分依据：此区块包含东部博物院、科技馆、美术馆等展览展示组团；以及东南部新型居住、商业服务功能组团；
- (2) 空间范围：回民区、大部赛罕区、大部玉泉区、小部分新城区；
- (3) 命名原则：逐步形成以表现不同区域特点及独特韵味为基础的道路命名序列；
- (4) 采词方向：采词应发掘呼和浩特市地域文化特色，将多元文化与良好的人文生态环境和人居环境相结合，体现呼和浩特市风貌的同时结合具体地物特点综合采词。



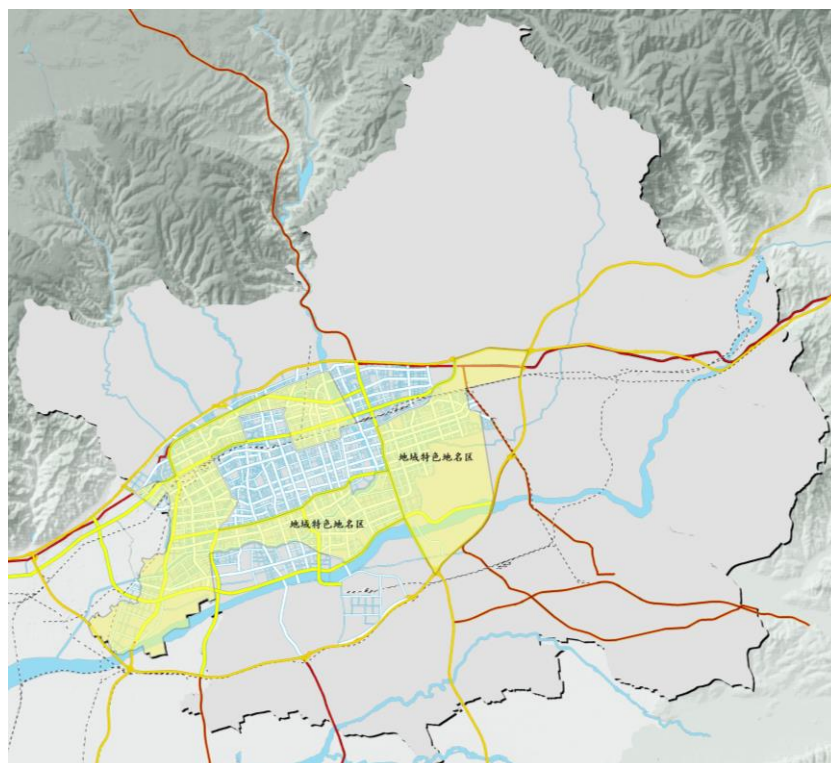


图 4-6 地域特色地名区块

## 6、人文景观文化地名区

(1) 划分依据：此区域多为人文景观建筑、如南湖、八拜湖湿地以及蒙古风情园等；

(2) 空间范围：小黑河-三环路以南、科尔沁南路以西、南绕城高速以北、新机场连接线以东区域；

(3) 命名原则：逐步形成以表现“人文景观”、“大黑河”、“小黑河”等为基础的道路命名序列；

(4) 采词方向：采词以体现传统与现代相融合、人与自然和谐共生等为主，同时结合具体人文景观综合采词。

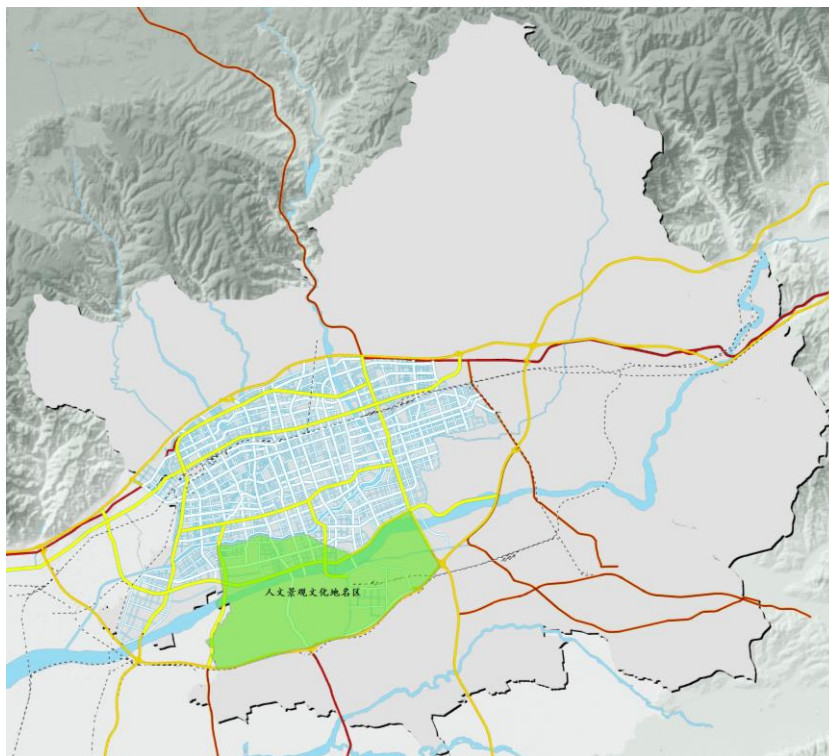


图 4-7 人文景观文化地名区块

## 7、生态山水文化地名区

- (1) 划分依据：此区域北邻大青山前坡生态保护区，用地功能以村庄、休闲生态旅游为主；
- (2) 空间范围：新城北部大青山脚下，G209以东、G335以西；
- (3) 命名原则：逐步形成以表现“旅游”、“放松”、“休闲”等理念为基础的道路命名序列；
- (4) 采词方向：采词以体现自然生态、山水文化、休闲旅游等为主。

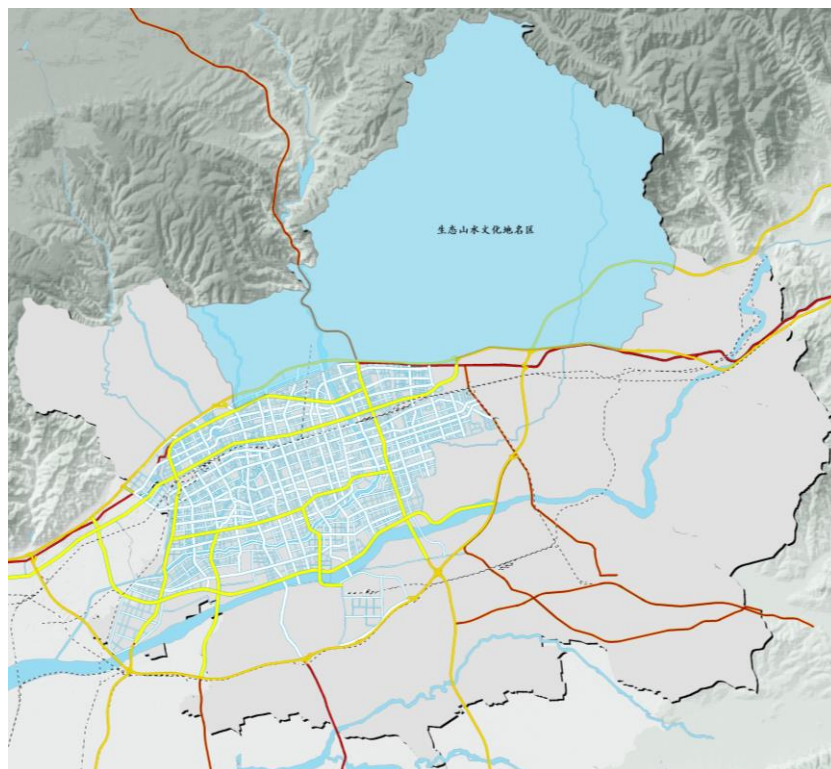


图 4-8 生态山水文化地名区块

## 8、名胜古迹地名区

- (1) 划分依据：此区块多为名胜古迹遗址；
- (2) 空间范围：白塔机场片区、西二环路以北、通道北路北延线以西；
- (3) 命名原则：逐步形成以表现名胜古迹为基础的道路命名序列；
- (4) 采词方向：采词充分发掘区块内文化底蕴，体现历史文脉，优先选取文物古迹名称等作为道路命名的首选词源。

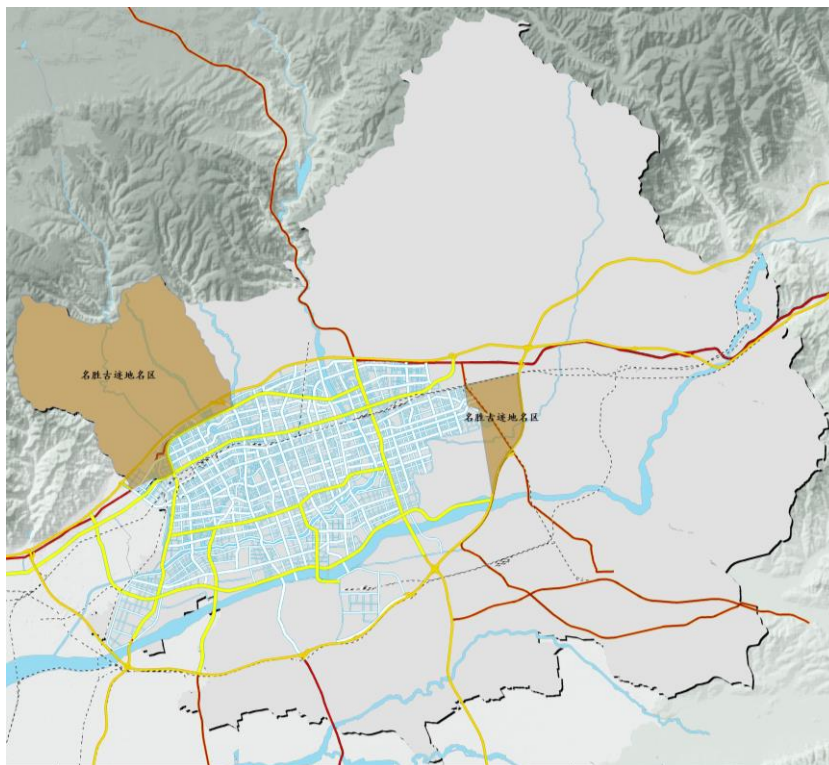


图 4-9 名胜古迹地名区块

## 9、民俗文化地名区

（1）划分依据：呼和浩特市自古以来就是我国许多游牧民族和汉民族劳动、生息、繁衍和杂居的地区，因而形成了多种民族语种的自然村落地名。又由于蒙古民族和汉民族在这一地区活动的历史较长，因而蒙古语和汉语的历史地名较多；

（2）空间范围：南绕城高速东南侧；

（3）命名原则：优先利用传统聚落名称、表现百姓美好愿景等词语作为道路名称首选词源；

（4）采词方向：采词应体现地域民俗文化传统，围绕适宜人居、低碳环保，生活内容丰富的主题进行采词，适当保留村庄地域特色。



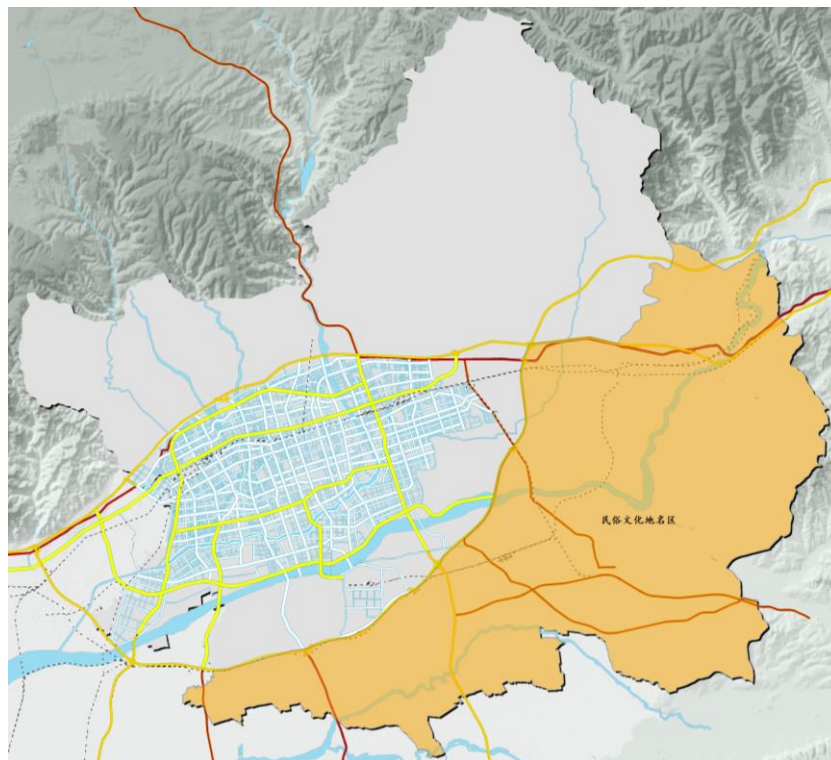


图 4-10 民俗文化地名区块



## 第五章 地名优化调整

### 5.1 地名调整优化背景

地名调整优化是社会经济发展的客观需要，是加强呼和浩特市文明城市形象的需要。目前，呼和浩特市地名不规范的现象明显存在，一是现存地名中道路名称与道路等级不符合；二是现存地名的重名现象；三是住宅区通名存在不规范现象。因此，有必要对地名重新进行文化审视和调整优化，使地名文化与呼和浩特市经济社会发展相协调。

### 5.2 地名优化调整策略

#### 5.2.1 调整优化原则

1、未建道路避让已建道路。在未建的城市道路名称规划中不应采用与现有道路名称一样的地名；

2、等级低的道路避让等级高的道路。在城市道路交通中，各类道路由于红线宽度和长度的不同分为几个类别，在不同等级道路出现相同名称的情况下，低等级的道路可以选取与原名称有关的词语重新命名；

3、道路长度在500米及以下的避让500米及以上的道路。由于道路长度较短，因此改动的成本较低。

#### 5.2.2 调整优化对象

1、对一路多名或一名多路需要调整、统一名称的，应尽量在已有名称中选词，一般不要彻底更改；

2、本地地名不可轻易更改，非改不可时，应有保留其文化内涵的具体弥补措施。如在三旧改造当中的一些村庄，改造后村民集中安置用地，其余的用地皆做开发，会容易造成本地地名的流失。应在新的地名命名当中尽量采用本地地名，以使其传统文化得以延续。

#### 5.2.3 调整优化时机

- 1、根据旧城改造和新农村建设发展实际，有计划、分步骤地逐个进行调整；
- 2、社会反映普遍，且沿路单位、居民达成调整共识的，可先行调整。

## 第六章 通名与专名规划

### 6.1 通名规划

#### 6.1.1 通名规划原则

- 1、准确通俗：通名词语必须简洁、通俗易懂，应与地理实体的实际位置、规格、规模、景观相适应；
- 2、名地相符：严格按规定的通名体系用字条件，使用相应的通名，不随意更改确定的各类别地名的通名用词，不同类别地理实体的通名也不串通混用；
- 3、适应发展：新产生的地理实体，需要另外选用新的通名时，必须通过充分论证，经批准后方可使用；
- 4、规范使用：对现有不符合规划规定的通名，应有计划地逐步纠正理顺，地名中不得无通名。

#### 6.1.2 行政区、社区、行政村、自然村通名规划

- 1、行政区：本次规划的命名对象是呼和浩特市主城区范围内的区、乡镇（街道）、社区等行政区域名称和各级人民政府派出机构所辖区域名称，行政区划的通名必须使用国家规定的政区通名；
- 2、街道：街道通名规划为“XX街道”；
- 3、社区：社区通名规划为“XX社区”；
- 4、村落：村落分为行政村和自然村，通名统一规划为“XX村”。

#### 6.1.3 道路通名规划

- 1、快速路：根据《呼和浩特市综合交通体系规划》中道路等级分级体系，对“快速路”等级的道路命名为“XX快速路”，如：“西二环快速路”、“南二环快速路”等；
- 2、高架路：对城市内未达到快速路等级的高架形式道路命名为“XX高架路”，如：“昭乌达高架路”等；
- 3、大街：对红线宽度 $\geq 50$ 米的城市东西向主干道命名为“XX大街”，如：“新华大街”、“成吉思汗大街”等；
- 4、大道：对红线宽度 $\geq 50$ 米的城市南北向主干道命名为“XX大道”，如：丝绸之路大道；

5、街：对红线宽度在24（含）-50米的東西向城市主干道、次干道、支路命名为“XX街”，如：“北垣东街”等；

6、路：对红线宽度在24（含）-50米的南北向城市主干道、次干道、支路命名为“XX路”，如：“锡林郭勒南路”、“阿拉善北路”等；

7、巷：对红线宽度在24米以下的城市支路命名为“XX巷”，如：“前进巷”等；

8、当遇道路非东西或南北走向时，道路与东西方向夹角超过45°以“路”作为通名；未超过45°则以“街/大街”作为通名，如：“中山西路”、“西顺城街”等。

#### 9、路名分割

① 红线长度在10千米以上的东西向道路应进行路名分割，通道南（北）路—兴安南（北）路段通名为“街/大街”，通道南（北）路以西段通名为“西街”，兴安南（北）路以东段通名为“东街”如：“海拉尔大街”、“海拉尔东街”、“海拉尔西街”等；

② 红线长度在6千米以上的南北向道路应进行路名分割，新华大街以北段通名为“北路”，新华大街以南段通名为“南路”，如：“兴安北路”、“兴安南路”等；

③ 主干道与次干道相接，次干道可采用与主干道相同的路名；主干道与支路相接，支路不宜采用与主干道相同的路名；次干道与支路相接，支路可采用与次干道相同的路名；

④ 受地理条件或天然屏障影响导致道路出现被打断、错位、跨越的情况，分段道路不宜使用同一路名，如确需使用同一路名，应在专名前后加方位词予以区分，如：“丁香路”、“丁香南路”、“丰州北路”、“丰州南路”等。

### 6.1.4 居住区、建筑物（群）通名规划

1、居住区、建筑物（群）名称必须有与其类别相符，与其规模、特点相适应的通名，杜绝名不符实的通名，已有的逐步调整，新建的按照规划方法进行命名；

2、居住区通名不能作为专名使用，建筑物（群）专名不能重叠使用，如：“国际花园”、“花园广场”、“广场大厦”；

3、不应使用与住宅区性质不同的通名；

4、不以外来语、外文字母及阿拉伯数字做通名；

5、不得混用通名，原则上商用楼盘不得以“广场”作为通名；

6、不能无通名。

表 6-1 居住区、建筑物（群）通名规划表

类型	通名	通名规划方法	备注
居住区	苑、园	有人工景点和绿地，绿化率达 35% 以上的住宅区可以采用“园、苑、花园、花苑”作为通名	允许在通名前加修饰字词，以丰富通名的意境，使通名多样化
	筑、庭、湾、里	占地 10-20 万平方米，规格较为高档的住宅小区	
	小区、楼、公寓	占地 10 万平方米以下的一般性、大众化住宅楼	
建筑物（群）	中心	占地面积在 2 万平方米以上或建筑面积在 10 万平方米以上，以某一专项功能为主是非居住性质的建筑物（群）	可依据建筑物的功能、规模在通名前加修饰限定词，增强地名可识别性
	商厦、酒店、宾馆	全部为商贸用途，或以商贸为主，办公、住宅为辅的高层或大型建筑	
	大厦、大楼	一般单体建筑达到 15 层以上、高度 50 米以上，或连体建筑中主体建筑面积达到 3 万平方米以上，以“大厦、大楼”作为其通名；达不到以上标准的多层楼宇，如具有突出指位作用，可根据实际情况使用“楼”作其通名	
	办公楼、写字楼	不能用于居住，专门用于办公的建筑或楼宇	
	座	指建筑群中的一栋楼	

### 6.1.5 桥梁、隧道通名规划

本次针对呼和浩特市城区内“上跨”或“下穿”天然屏障的桥梁及隧道进行单独命名。

表 6-2 桥梁、隧道通名规划表

通名等级	通名等级划分原则
特大桥	对于多孔跨径总长大于 1000m 或单孔跨径大于 150m，用于跨越河流的桥梁命名为“XX 特大桥”
大桥	对于单孔跨径大于 100 米（含）的桥梁，位于城市主干道上的跨江或跨越桥梁，命名为“XX 大桥”
桥	对于单孔跨径小于 100 米，用于公路或跨河的桥梁，命名为“XX 桥”
立交桥	对于城市中互通或者非互通的立体交叉道路，命名为“XX 立交桥”
铁路桥	对于铁路跨河的桥梁，命名为“XX 铁路桥”
隧道	对从山体中、或从地面、河流下挖掘而成用于下穿的道路（长度 > 500 米）命名为

通名等级	通名等级划分原则
	“XX 隧道”
涵洞	对于跨越小河流、水渠，单孔跨径≤50m 的“桥”式建筑，或从山体中、地面、河流下挖掘而成，用于下穿的道路（长度≤500m）命名为“XX 涵洞”

### 6.1.6 公园、广场、绿地通名规划

- 1、公园是指由政府或公共团体建设经营，供公众游玩、观赏、娱乐的公共区域；
- 2、广场是用于城市中人们进行政治、经济、文化等社会活动或交通活动集散的场所。

表 6-3 公园、广场、绿地通名规划表

通名等级	通名等级划分原则
公园	对以游憩功能为主，具有完善设施和良好绿化环境，服务半径超过 500 米，向公众开放的室外公共活动空间以“公园”为通名
园	以游憩功能为主，具有一定设施和良好绿化环境，服务半径不足 500 米，向公众开放的室外公共活动空间以“园”为通名；公园内以特定内容、形式为主的可以“园”为通名
广场	以集会、游憩或交通集散功能为主，具有大面积硬质铺地，向公众开放的室外公共活动场地以“广场”为通名
绿地	以生态或景观功能为主，具有良好绿化环境的室外公共空间以“绿地”为通名

### 6.1.7 自然、人文景观通名规划

1、自然保护区：对有代表性的自然生态系统、珍稀濒危野生动植物物种的天然集中分布、有特殊意义的自然遗迹等保护对象所在的陆地、水域，依法划定的特殊保护和管理的区域，其通名规划为“XX自然保护区”；

2、自然旅游地：对因自然景色或地理实体而形成的极具观赏性、可作为旅游资源进行开发的区域，规划其通名为“XX自然旅游地”；

3、旅游区：一般为表现社会经济、文化历史和自然环境统一的旅游地域单元。根据规模不同，将占地面积在30平方千米以上的旅游区，通名规划为“XX旅游区”；占地面积在10-30平方千米之间的旅游区，通名规划为“XX景区”；占地面积不足10平方千米的旅游区，通名规划为“XX园”；

4、水系：通名可分为两类，一类是自然形成，其通名为：河、湖、沟；另一类是人工修建，其通名为：库、渠、湖；



5、人文景观：对城市纪念馆、纪念碑、烈士陵园、宗教地、遗址、旧址、城堡、墙、楼、古墓葬、人文旅游地，通名分别规划为馆、碑、召、寺、址、墙、墓等，主要根据人文景观建筑性质、意义、特征进行命名。

## 6.2 专名规划

### 6.2.1 专名规划原则

1、规范标准：地名命名（更名）采词时必须遵守国家、自治区、市有关地名管理法规、政策等相关规定；

2、层次分明：老城区以维持现状为主，城市新区应通过预先规划提高地名整体的条理性，实现层次化、系列化；

3、发扬历史：对长期历史沿袭中科学、合规的采词思路进行继承，对不科学、不合规的做法予以舍弃，结合本地实际情况，提出新方法，把创新和历史结合起来；

4、提升内涵：采词尽量反映自然或人文地理特点、体现城市精神风貌，且符合所在区块核心意向，体现专名命名规范化及科学性，增强专名内涵；

5、特征明显：采词尽量反映地理实体突出的、外在或内在特点，达到见其名即能知其地、明其位。

### 6.2.2 行政区、社区、行政村、自然村专名规划

1、行政区：新设立的行政区专名应遵照国务院的相关要求执行；

2、街道：专名可以采用所辖主要道路、街道办事处驻地或所辖主要社区、小区、村庄名作专名，也可以采用具有文化内涵、体现人文精神和美好寓意的词作专名。具有历史文化保护价值的古老地名应继续沿用；

3、社区：专名可以采用社区驻地、所辖道路、小区、村庄、附近地理实体名作专名，也可以采用具有文化内涵、体现人文精神和美好寓意的词作专名。具有历史文化保护价值的古老地名应继续沿用；

4、自然村：自然村村名多为蒙古语或汉语地名，且一般为历史地名，这类村落专名采词应充分考虑其历史文化遗产，同时为了保证地名命名的规范性，规划将其原来的“营”、“窑”、“板”、“沟”、“号”等通名与其原有专名一起作为新的专名。

### 6.2.3 道路专名规划

#### 1、以“快速路”为通名的道路

（1）以“环状”为主的快速路，采用“方位词+环数词+通名”的方式命名，如：西二环快速路；

（2）如快速路整体或大部分位于某采词区块内，则以“区块核心意向+通名”命名，快速路作为区块内主要道路结构，专名采词应尽量体现区块特征和核心寓意；

（3）如快速路跨越一个或多个区块，则以“体现呼和浩特市精神风貌名词+通名”命名，体现呼和浩特市精神风貌的名词应以“强记、顺口、独特”为原则进行采词，或者是“反映时代特征、城市主体文化内涵的词”，同类词组中最重要的词进行派生。

#### 2、以“大街”为通名的道路

（1）如道路整体或大部分位于某个采词区块内，采用以“区块核心意向+通名”的方式命名，或以“区块内标志性建筑、社区名称+通名”的方式命名；

（2）如道路跨越一个或多个采词区块，则以“行政区域名称、重要自然地理实体名称、重要文物古迹名称、城区发展主体功能词+通名”命名，专名采词亦可以是自治区内其他盟、市、旗、县名称。

#### 3、以“高架路”为通名的道路

以“辅路专名+通名”进行命名，如：昭乌达高架路。

#### 4、以“街/路”为通名的道路

（1）如道路整体或大部分位于某个采词区块内，采用以区块内“一般自然地理实体名称、标志性建筑物名称、传统聚落名称、一般文物古迹名称”的方式进行派生，如：昭君路；

（2）如遇道路跨越一个或多个区块，采用以“所跨区块内反映民俗文化特色、吉祥如意及规划理念的词等”进行派生，如：文博路；

（3）等级较低的城市次、支路可采用“就近主干道/次干道专名+方位词”进行派生。

#### 5、以“巷”为通名的道路

利用“次干道专名+方位词”进行派生，或者以“道路附近主要标志性建筑物、地理实体、文物古迹+方位词”进行派生，如：满都海西巷、展览馆南巷、民生北巷。

## 6.2.4 居住区、建筑物（群）专名规划

- 1、专名用字和词义应符合地名命名法规、政策、规范的有关规定；
- 2、不得使用有损国家和民族尊严、带有封建和殖民色彩、崇尚王公权贵、违背社会公德和格调的低俗词语；也不得使用易产生误解、歧义的词语；
- 3、专名词语词义健康，符合社会主义精神文明的要求和我国的政治、道德标准与文化传统，不应使用晦涩难懂、牵强附会、超出常理及怪异的词语；
- 4、不得以外国地名或疑似外国语的词语作专名，禁止以外文、阿拉伯数字、汉语拼音字母（或其缩写）做专名，不得在汉字专名中夹杂外文、阿拉伯数字及汉语拼音字母；
- 5、禁止用国家领导人的名字命名，一般不以人名作专名；
- 6、市区范围内建筑实体专名不得重名、同音（普通话及地方方言）；
- 7、专名字数不应过多，一般应限定在6个字以内，尽量做到简洁、方便社会使用；
- 8、所选名称应与建筑物的使用性质及规模相符，禁止使用“环球、中华、中国、呼和浩特市”等高规格词语，避免地名名不符实；
- 9、保留成熟地名：按照地名规划原则，保障地名的稳定性，尽量保留成熟的居住区名称，如幸福、团结、人和等居住区名，区域地标性地名应尽量应用于居住区命名，增强地名识别性，维护地名的稳定性；
- 10、合理应用干道名及其方位：部分干道名具有较强的历史文化意义和地名指向性，为了增强地名指向性和识别性，可通过“干道名+方位词”共同命名居住区，提高方位识别性；
- 11、挖掘历史文化资源：挖掘历史文化资源，部分重要人物和古迹的名称，不便于应用道路命名，或者还未用于道路名的，可用于居住区命名，提高居住区地名的历史美感；
- 12、适当借用项目名称：在缺乏标志性地名的地区，或者历史地名资源已在项目名称中得以应用和体现的，可在已有项目名称中借用、提炼、延伸，进行居住区命名；
- 13、利用开发单位名称，所在区域重要的地名，体现环境特色、开发及规划理念、时代特征、吉祥如意的词等进行派生；
- 14、楼宇专名应以楼宇的建筑特征、地理位置、使用功能、使用单位等因素综合考虑进行专名采词，以体现楼宇的功能与属性为主，亦可反映地域文化和时代特色。

## 6.2.5 桥梁、隧道专名规划

- 1、特大桥/大桥：一般以跨越的道路名称或两岸的地名命名，也可寓意命名，如：黄河特

大桥；

2、桥：一般的桥梁可用其连接的道路名称或当地地名作专名，以利于指示地理位置，若桥梁较短且是河流上唯一或主要桥梁，可用河流名作该桥专名，如：哈拉沁桥；

3、立交桥：优先采用所在道路名称为专名，也可以利用附近的传统聚落名称、文物古迹名称、标志性建筑物名称等，如：鼓楼立交桥；

4、铁路桥：根据呼和浩特市现状铁路线及河流水系分布情况看，铁路跨越河流、水系的地点具有唯一性，铁路桥可以“所跨河流、水系名称+通名”的方式命名，如：扎达盖河铁路桥；

5、隧道：以隧道所处位置、邻近乡镇村庄、地理实体名称命名，如：呼武隧道；

6、涵洞：以涵洞所在道路名称命名。

## 6.2.6 公园、广场、绿地专名规划

1、公园、广场、绿地的专名应能准确地反映和强化专名的指位功能，可以进行系列化采词，如：按广场、公园、绿地所在地域范围内原存在的地名词语系列采词；

2、公园：利用所在区域的主地名、体现时代特征的词、周围大型地理实体或标志性建筑物名称为专名，如：青城公园、南湖湿地公园、新钢公园；

3、广场专名：利用所在区域的分区、社区、街道名、体现景观文化及时代特征的词或者以开发单位名称进行派生，如：如意广场、新华广场；

4、绿地专名：利用周边重要建筑物或群体名称、道路名称作为专名。

## 6.2.7 自然、人文景观专名规划

1、已有专名的山水等名称继续沿用，山岭等名称中专名的更改和命名根据山体的地理位置、形状、历史遗迹等进行采词，或就近就地派生；

2、渠、暗渠的专名，对新开挖的渠道长度在1千米以上，应赋予专有名称；属于原有渠道的延伸段，应使用原渠道名称，不予重新命名；对应命名的渠道，其专名可就近就地派生，可用渠道起讫点各取一字组合作为专名，或以渠道的功能性质采词；

3、新增的水体专名应根据使用功能和发展趋势命名或就地就近派生；

4、自然保护区的专名应首选其保护对象的名称命名，旅游区的专名可依据当地地名、历史地名及其派生地名命名，也可使用体现呼和浩特市历史、地理、文化特征和美好愿景的词语命名或根据其主要功能、展示主题命名；

5、呼和浩特市内的人文景观主要为各类文物古迹，大部分已列为各级文物保护单位，其名称原则上不改变，现有名称继续使用。新发现的文物古迹专名选词应在其所属类别的基础上尽可能体现其历史渊源、文化内涵和人文特点。



## 第七章 道路命名规划方案

道路命名规划以保留为主、调整为辅，本次规划共保留路名751条，调整路名41条，以通名调整为主，规划路名657条。

### 7.1 保留路名

本次规划共保留道路名称751条：

- 1) 针对移借自治区盟市名的专名，规划予以保留；
- 2) 针对体现民族特色的专名，规划予以保留；
- 3) 针对反映附近地理实体以及地物特征派生的专名，采词主要来自山水等自然地理实体的专名，规划予以保留；
- 4) 针对继承历史的专名，体现呼和浩特市云中郡、归化城、绥远城等历史文化的专名，规划予以保留；
- 5) 针对反映时代特点的专名，具有时代精神，记载历史，表现新中国背景下，人民政府积极建设、开拓进取的精神的专名，规划予以保留；
- 6) 针对反映地标性建筑物的专名，规划予以保留；
- 7) 针对保持呼和浩特市居民使用习惯、体现呼和浩特市地方特色的专名，规划予以保留；
- 8) 对符合《呼和浩特市地名管理条例》中相关规定及本次规划道路命名原则的“街、路、巷”规划予以保留。

### 7.2 现状路名调整方案

本次规划共调整路名41条，其中，主要干道名称调整24条，支路名称调整17条。

#### 7.2.1 主要干道名称调整方案

表 7-1 调整快、主、次干道名明细表

序号	现状名称	道路等级	规划名称	调整原因
1	科尔沁快速路	快速路	东二环快速路	科尔沁快速路为呼和浩特市最东端的快速路，与南、北、西二环快速路共同形成快速路闭环，故统一名称
2	科尔沁南北路	主干路	东二环路	该道路为科尔沁快速路桥下辅路，专名应与快速路保持一致，故更名
3	东二环路	主干路	丝绸之路大	该道路为城市东部主干路，为避免产生歧义，故对专名部

呼和浩特市地地名规划（2021-2035）

序号	现状名称	道路等级	规划名称	调整原因
			道	分做调整
4	草原明珠路	主干道	乌拉特北路	“草原明珠路”和“呼钢东路”属同一线位，道路名称过多，将“草原明珠路”更名为“乌拉特北路”，“呼钢东路”更名为“乌拉特南路”，以自治区内旗县区名称命名
5	呼钢东路	主干道	乌拉特南路	
6	赛马场北路	次干道	赛马场北街	通名调整，东西走向道路，现状通名为“路”与其走向不符
7	康复街	次干道	赛马场北街	该道路与赛马场北街在同一线位，故沿用赛马场北街名称
8	规划纬四路	次干道	汇通街	道路位于城发亿阳物流园区，起名“汇通街”，寓意“汇万物，通天下”。随着城区扩张，规划路网东起点延长至“云中路”
9	规划纬五路	次干道	亿阳街	道路北侧为城发亿阳物流园区，故以此命名
10	规划纬六路	次干道	工盛街	更名为“工盛街”，寓意该区域产业兴盛，故名
11	世纪大街	次干道	世纪街	长度不足 10 千米，更改通名
12	阿尔山路	主干道	展览馆东路	北侧与展览馆东路相接，故统一名称
13	车站东街	主干道	北垣西街	该道路与北垣西街在同一线位，故统一名称
14	车站西街	主干道	北垣西街	该道路与北垣西街在同一线位，故统一名称
15	顺达街	主干道	北垣东街	与北垣东街在同一线位，为保持路名的连续性，故统一名称
16	草原明珠路	主干道	呼钢北路	“草原明珠路”和“呼钢东路”属同一线位，道路名称过多，将“草原明珠路”更名为“呼钢北路”，“呼钢东路”更名为“呼钢南路”，以自治区内旗县区名称命名
17	盐站西路	主干道	呼钢北路	
18	呼钢东路	主干道	呼钢南路	
19	赛马场北路	次干道	赛马场北街	通名调整，东西走向道路，现状通名为“路”与其走向不符
20	康复街	次干道	赛马场北街	该道路与赛马场北街在同一线位，故沿用赛马场北街名称
21	规划纬四路	次干道	汇通街	道路位于城发亿阳物流园区，起名“汇通街”，寓意“汇万物，通天下”。随着城区扩张，规划路网东起点延长至“云中路”
22	规划纬五路	次干道	亿阳街	道路北侧为城发亿阳物流园区，故以此命名
23	规划纬六路	次干道	工盛街	更名为“工盛街”，寓意该区域产业兴盛，故名
24	世纪大街	次干道	世纪街	长度不足 10 千米，更改通名

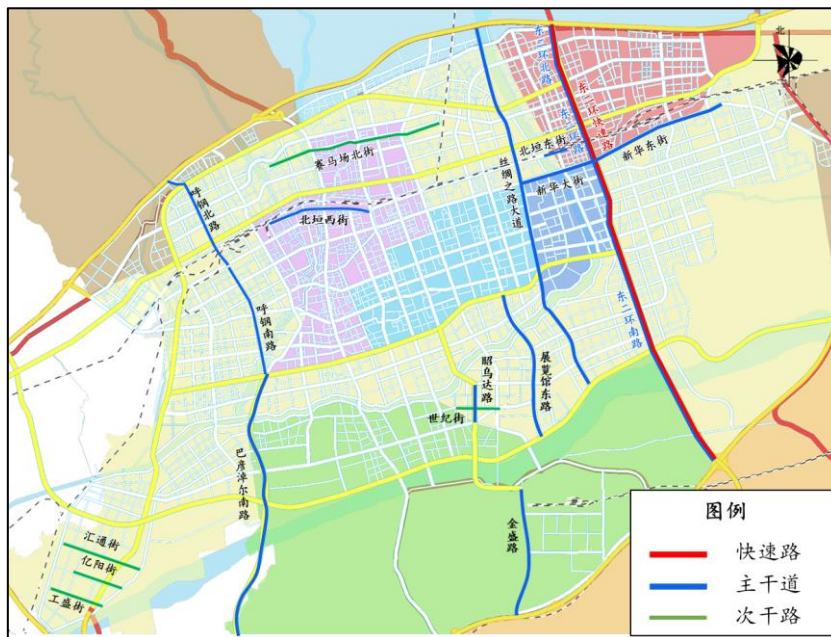


图 7-1 调整快、主、次干道路名规划图

### 7.2.2 支路名称调整方案

对现状道路红线宽度 $<24$ 米的城市支路通名统一调整为“巷”；对道路红线宽度 $\geq 24$ 米的城市支路通名统一调整为“街/路”。

表 7-2 支路通名调整明细表

序号	红线宽度 (m)	红线长度 (m)	现状名称	规划名称
1	18	739	迎新中路	迎新中巷
2	20	738.6	新春路	新春巷
3	14	332.7	华安路	华安巷
4	18	795	新华桥北街	新华桥北巷
5	18	565.2	附件厂路	附件厂巷
6	16	813.1	综合路	综合巷
7	20	505.3	新华桥南街	新华桥南巷
8	40	971.7	三里营南路	三里营南街
9	18	489.9	博乐街	博乐巷
10	16	742.9	新桥靠北街	新桥靠北巷
11	18	601.7	统计局街	统计局巷
12	18	318	讨号板东路	万和巷
13	18	860	讨号板南街	通和南街
14	24	4800	三里营街	山丹街
15	14	670	富兴巷	山丹街
16	30	1000	新希望街	山丹街

序号	红线宽度（m）	红线长度（m）	现状名称	规划名称
17	30	1800	山水路	麻花板路

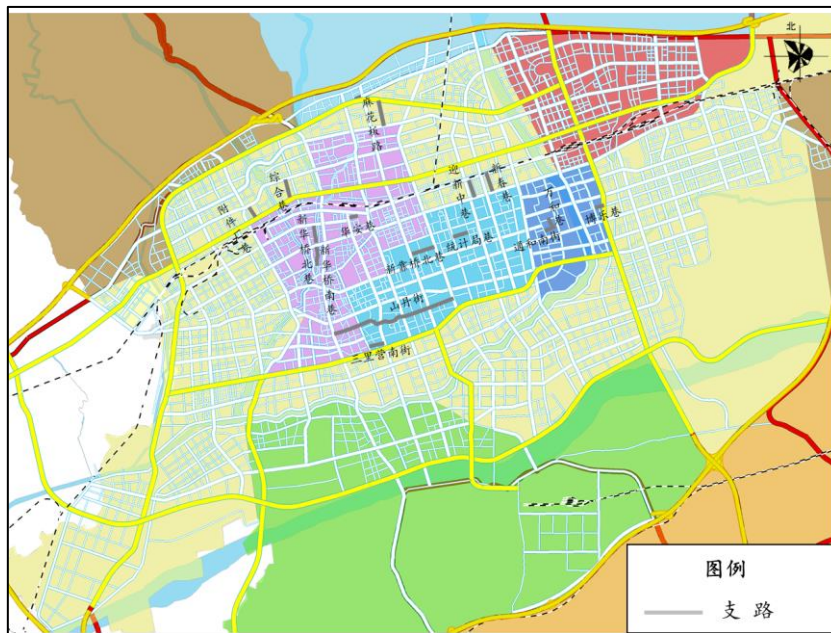


图 7-2 通名调整支路命名规划图

### 7.3 规划道路命名方案

#### 7.3.1 规划道路沿用路名方案

本次规划道路沿用现状名称共26条，其中，主干道15条，次干道11条。

表 7-3 沿用路名统计表

序号	现状名称	道路等级	规划名称	命名原因
1	规划路	主干道	成吉思汗西街	道路为成吉思汗大街西沿线路，故沿用成吉思汗西街作为路名
2	规划路	主干道	包头西街	与包头大街向西延伸至西二环段，故沿用名称
3	规划路	主干道	阿尔山路	为现状阿尔山路南延段，故沿用名称
4	规划路	主干道	阿拉坦大街	为现状阿拉坦大街向东延伸段，故沿用名称
5	规划路	主干道	顺意东街	道路为现状顺意街东延段，丝绸之路大道以东段命名为顺意东街，丝绸之路大道以西段命名为顺意街
6	规划路	主干道	如意和东街	道路为现状如意和大街向东延伸段，通名调整为“东街”
7	规划路	主干道	秀水街	道路与现状秀水街在同一线位，故沿用名称
8	规划路	主干道	敕勒川东街	道路为现状敕勒川大街向东延伸段，通名调整为“东街”

序号	现状名称	道路等级	规划名称	命名原因
9	规划路	主干道	鄂尔多斯东街	道路与现状鄂尔多斯东街在同一线位，故沿用名称
10	规划路	主干道	保全街	该道路与现状保全街在同一线位，故沿用名称
11	规划路	主干道	乌海东（西）街	为规划乌海西街和乌海东街未实现部分，其中乌海西街沿用名称，通道以东部分更名为乌海大街
12	规划路	主干道	成吉思汗东街	为成吉思汗东街东延段，故沿用名称
13	规划路	主干道	鄂尔多斯西街	为鄂尔多斯大街西延段，故沿用名称
14	规划路	主干道	巴彦淖尔南路	为巴彦淖尔南路未实现路段，故沿用名称
15	规划路	主干道	巴彦塔拉路	为巴彦塔拉路南延段，故沿用名称
16	规划路	次干道	晨光街	为现状晨光街东延段，故沿用名称
17	规划路	次干道	华美路	与现状华美路在同一线位，故沿用名称
18	规划路	次干道	阿拉善北路	为阿拉善北路海拉尔大街到光明大街段，故沿用名称
19	规划路	次干道	姜家营北街	位于姜家营北侧，与现状姜家营北街在同一线位，沿用名称
20	规划路	次干道	银河南街	现状滨河南路西延段，东西走向，沿用专名，改路为街
21	规划路	次干道	银河北街	现状滨河北路西延段，东西走向，沿用专名，改路为街
22	规划路	次干道	姜家营街	位于姜家营村，域现状姜家营街在同一线位，故沿用名称
23	规划路	次干道	丰州南路	与丰州北路同线位，受河流阻隔，用丰州南路命名进行区分
24	规划路	次干道	额尔敦街	现状额尔敦街东延段，故沿用名称
25	规划路	次干道	满洲里路	为与现状满洲里路在同一线位，故沿用名称
26	规划路	次干道	塔利东路	位于塔利新村东侧，故名



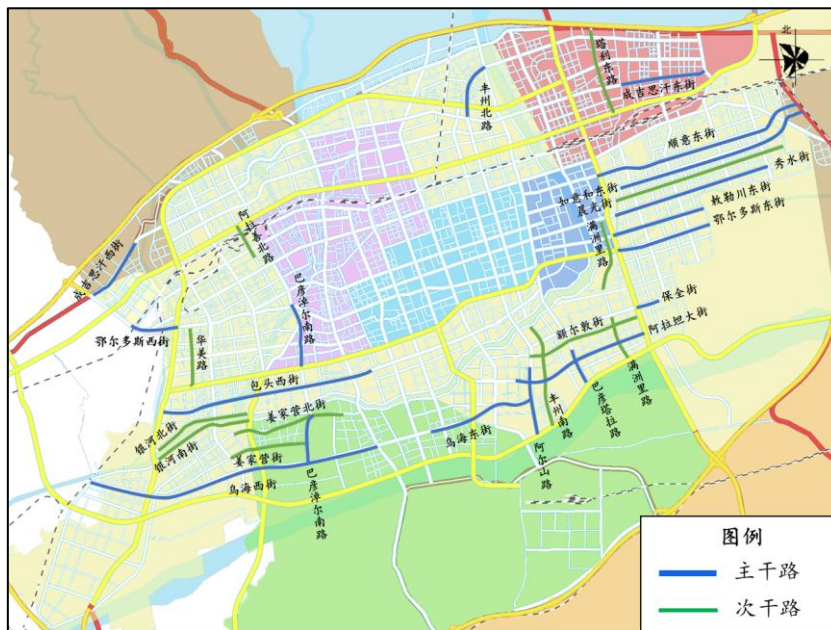


图 7-3 规划沿用路名方案图

### 7.3.2 规划道路新增命名方案（暂定名）

本次规划共新增路名33条，其中，主干道11条，次干道22条。

表 7-4 规划新增路名统计表

序号	现状名称	道路等级	规划名称	命名原因
1	规划路	主干道	防风林大（西）街	通道—丝绸之路大道段命名为防风林大街，通道以西段命名为防风林西街
2	规划路	主干道	后八里庄北街	道路位于后八里庄村北侧，东西走向，故名
3	规划路	主干道	青山街	道路位于呼和浩特市北部，北临大青山，故以此命名
4	规划路	主干道	科技街	为现状丰州北路向东北方向延伸段，位于科技先锋数字区，故对丝绸之路大道以东段命名为科技大街，以西段沿用丰州北路名称
5	规划路	主干道	前不塔气东路	道路位于前不塔气村东侧，故名
6	规划路	主干道	科腾路	道路跨越地域特色及科技先锋数字两区块，科腾寓意科技腾飞，有迈进、进取之意
7	规划路	主干道	启航路	道路位于白塔机场东侧，启航与机场意象相符，故名
8	规划路	主干道	腾家营路	道路位于腾家营村附近，故名
9	规划路	主干道	呼黄路	道路为连接呼和浩特和黄合少镇的连接线，故名
10	规划路	主干道	金浩街	金代表金桥开发区，浩寓意浩大壮阔，寓意金桥开发区发展更好

序号	现状名称	道路等级	规划名称	命名原因
11	规划路	次干道	生物制药厂东路	道路位于生物制药厂东侧，向南与裕隆中路相连，二环内部分命名为生物制药厂东路，二环外与裕隆中路保持一致
12	规划路	次干道	畜牧科学院南街	位于畜牧科学院南侧，故名
13	规划路	次干道	闽兴路	该道路附近村庄较多，命名闽兴路，寓意村庄发展更加兴盛
14	规划路	次干道	金南西路	道路位于金川南侧开发区最西端，故名
15	规划路	次干道	金南东路	道路位于金川南侧开发区最东端，故名
16	规划路	次干道	湿地公园东路	位于湿地公园东侧，故名
17	规划路	次干道	金南北街	道路位于金川南侧开发区最北端，故名
18	规划路	次干道	福苑路	道路周边有较多住宅小区，取名福苑路，寓意生活幸福美满
19	规划路	次干道	喇嘛营路	道路穿过喇嘛营村，故村名命名
20	规划路	次干道	吉祥街	道路附近多住宅小区，取名吉祥街有吉祥喜庆之意
21	规划路	次干道	苏力德街	苏力德意为守护神，寓意守护安宁
22	规划路	次干道	乌忽尔路	道路南端连接多个牛肉食品加工厂，以牛的蒙语乌忽尔命名
23	规划路	次干道	石化路	道路东侧分布有多处石油公司，故名
24	规划路	次干道	前不塔气街	道路位于前不塔气村，故以此命名
25	规划路	次干道	什兰岱路	道路穿过什兰岱村，故以此命名
26	规划路	次干道	什兰岱西路	道路位于什兰岱村西侧，以此命名
27	规划路	次干道	启明路	道路两侧分布有多处幼儿园，启明寓意光明未来
28	规划路	次干道	库伦北街	道路位于大厂库伦村北侧，故名
29	规划路	次干道	民富路	道路沿线有较多公司和养殖基地，民富寓意人民富裕
30	规划路	次干道	红山街	借名红山口村，与规划路网保持一致，故名
31	规划路	次干道	宝尔汗路	位于包尔汗佛塔西侧，故名
32	规划路	次干道	空港路	道路位于白塔机场西侧，空港为机场别称，故名
33	规划路	次干道	城边北街	道路位于北二环快速路北侧，中心城最北端，故名

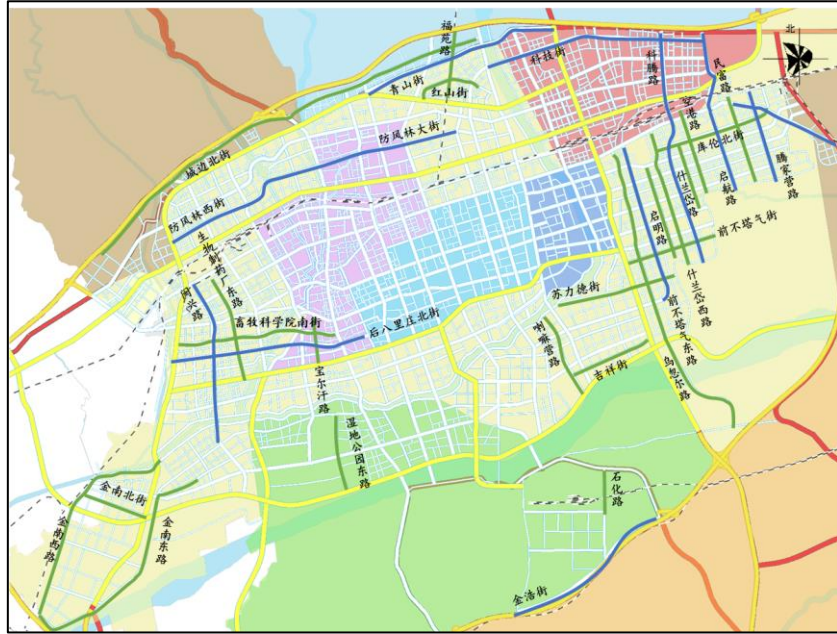


图 7-5 新增路名规划图

### 7.3.3 支路名称规划方案

本次规划支路598条，均已命名，详见附表8。

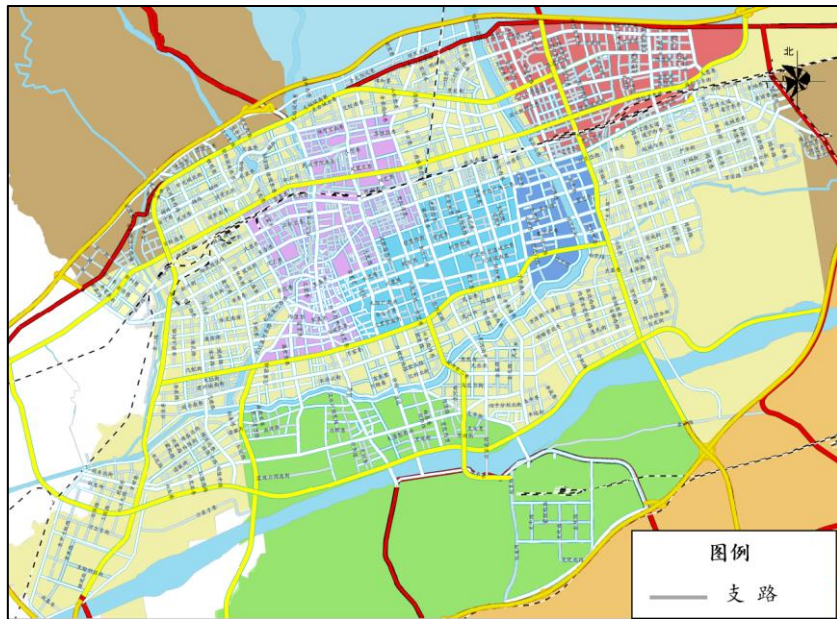


图 7-5 支路命名规划图

## 第八章 其他地名规划方案

### 8.1 行政区、社区、行政村命名与更名规划

为了保持地名相对稳定性，秉承尊重呼和浩特市历史和现状，尊重少数民族风俗习惯和群众意愿，突出历史文化地理特色，体现时代特征的原则，对呼和浩特市四区内未突破国务院、内蒙古自治区及呼和浩特市地名命名相关规定的现状行政区划名称，规划予以保留，共计482个。

表 8-1 行政区、社区、行政村命名规划表

类别	保留（个）	调整（个）
行政区	4	0
镇	6	0
街道办事处	23	8
社区	268	11
行政村	181	0

对于部分含义不明、等级划分不清、名称不规范、不准确的地名，规划予以调整，重新命名，共计19个。

表 8-2 行政区、社区、行政村更名规划表

编号	现状地名	规划地名	调整原因/备注
1	新华西路街道	新华西街街道	街道名称以辖区内主干道——“新华西街”命名，“新华西路”名称不准确，为避免歧义，应与现状道路名称一致
2	光明路街道	光明街街道	街道名称以辖区内道路——“光明大街”命名，“光明路”名称不准确，为避免歧义，应与现状道路名称一致，现状路名规划更名为“光明街”
3	海拉尔西路街道	海拉尔西街街道	街道名称以辖区内主干道——“海拉尔西街”命名，“海拉尔西路”名称不准确，为避免歧义，应与现状道路名称一致
4	环河街街道	太平街街道	“环河街”含义不明，规划以街道驻地太平街社区命名
5	大学西路街道	大学西街街道	街道名称以辖区内主干道——“大学西街”命名，“大学西路”名称不准确，为避免歧义，应与现状道路名称一致
6	乌兰察布东路街道	乌兰察布东街街道	街道名称以辖区内主干道——“乌兰察布东街”命名，“乌兰察布东路”名称不准确，为避免歧义，应与现状道路名称一致
7	大学东路街道	大学东街街道	街道名称以辖区内主干道——“大学东街”命名，“大学东

编号	现状地名	规划地名	调整原因/备注
			路”名称不准确，为避免歧义，应与现状道路名称一致
8	中专路街道	丰州南路街道	街道名称以辖区内道路——“中专路”命名，但“中专路”以更名，为避免歧义，应与现状道路名称一致，现状道路名为“丰州南路”
9	团结社区	人民巷社区	与新城“团结小区社区”部分重名，易产生混淆。规划名以辖区内人民巷命名
10	河西社区	航苑社区	与市区河西小区、黄合少镇河西公司及河西路重名，易产生混淆。规划名以社区驻地所在的小区——航苑小区命名
11	东影北街社区	东影北路社区	社区名以辖区内东影北路得名，“东影北街”名称不准确，为避免歧义，应与现状道路名称一致
12	海东路社区	呼铁社区	命名不准确，规划名以辖区内最大的小区“呼铁佳园”命名
13	中山社区	中山东路社区	为与回民区的“中山西路社区”区分开而更名
14	海拉尔西路社区	海拉尔西街社区	社区名以辖区内东影北路得名，“海拉尔西路”名称不准确，为避免歧义，应与现状道路名称一致
15	赛罕路社区	通道北路社区	命名不能体现其位置、所辖小区等，且“赛罕路”已于2003年更名为通道北路，社区名随道路名
16	双树街社区	新希望社区	与同区“双树社区”部分重名，易产生混淆，规划以辖区内新希望家园小区命名，也有体现新时代特色，表达美好愿望之意
17	金桥社区	滨河社区	与同区“金桥开发区社区”部分重名，易产生混淆，规划以辖区内滨河湾小区命名
18	滨河社区	和泰社区	为避免重名，以辖区内千家和泰小区命名，也有和平安泰之意
19	乌兰社区	三十五中社区	辖区内乌兰小区已划归望兴园社区，为避免歧义，规划以辖区内三十五中命名

## 8.2 城镇居住区命名与更名规划

针对“大、洋、怪、重、缺”五类居住区地名问题进行调整：

- 1、大：去掉地名中“环球、天下”等夸大词语，通名部分依照通名规划方案进行采词；
- 2、洋/怪：专名部分重新采词，依照专名规划方案进行采词；
- 3、重：专名部分重新统筹，避免歧义、同音、同名等现象；
- 4、缺：在专名后添加符合建筑物规模、性质的通名，具体依照通名规划方案进行采词。

### 8.3 自然、人文景观命名与更名规划

1、呼和浩特市四区内的自然、人文景观包括：纪念地（包括纪念馆、烈士陵园）、宗教地、遗址、旧址、墙、古墓葬、旅游地（包括自然保护区、旅游区）等。其中大部分已列入各级文物保护单位，原则上对此类名称规划予以保留；

2、对暂未列入文物保护单位的历史文化地名，规划予以保留；

3、新建的自然、人文景观名称依据通名规划和专名规划的原则进行命名；

4、对内涵不足，含义不明，命名不规范的地名规划予以调整；

5、本次规划共计保留地名48条，调整2条。

表 8-3 保留的自然、人文景观名称统计表

编号	分类	数量	明细
1	纪念地	4	多松年烈士纪念馆、高凤英故居、内蒙古革命烈士陵园、华北第五十九军抗日阵亡将士墓
2	宗教地	24	千手千眼观音院、太清宫、小召、大召寺、席力图召、弘庆召、乃莫齐召、巧尔齐召藏经楼、观音寺、宝尔汗佛塔、金刚座舍利宝塔、财神庙、东岳天齐庙、万部华严经塔、乌素图召、清真大寺、清真北寺、清真东北寺、清真东寺、清真西北寺、清真西寺、清真小寺、清真南寺、天主教总堂
3	遗址	4	大窑遗址、红山口摩崖造像及寺庙遗址、丰州古城遗址、元盛德商号遗址
4	旧址	6	绥远省政府礼堂旧址、佐领衙署、绥蒙抗日救国会旧址、大盛魁商号旧址、中国共产党绥远地区工作委员会旧址、清·固伦恪靖公主府
5	墙	2	绥远城墙、赵长城
6	古墓葬	1	石人湾古墓
7	旅游地	7	大青山国家级自然保护区、内蒙古将军衙署博物院、昭君博物院、圣水梁自然景区、小井生态园、大盛魁文化创意产业园、蒙古风情园

表 8-4 自然、人文景观更名规划表

编号	现状地名	规划地名	调整原因/备注
1	白道	白道遗址	规划增加其通名，便于分类保护
2	惠丰轩	惠丰轩旧址	规划增加其通名，便于分类保护



## 8.4 桥梁、隧道命名与更名规划方案

现有桥梁、隧道名称延续使用，共计51个，其中桥梁43个，隧道8个。

表 8-5 桥梁、隧道命名规划表

编号	名称	来源含义与备注	编号	名称	来源含义与备注
1	清水河大桥	桥梁横跨清水河，故以河流名称来命名	27	万家沟大桥	桥梁横跨万家沟河下游，故桥梁以河流名称来命名
2	通道北路铁路桥	是通道北路下穿京包铁路的公铁立交桥，故桥梁以道路+铁路来命名	28	大东河大桥	桥梁横跨水磨沟河下游大东河，故桥梁以河流名称来命名
3	黄河特大桥	桥梁跨越黄河，为公路特大桥，故桥梁以河流名称来命名	29	沙湾子大桥	桥梁是国道 209 公路跨越坝口子沟的公路桥，邻近沙湾子村，故桥梁以村庄名称来命名
4	浑河特大桥	桥梁跨越浑河，故桥梁以河流名称来命名	30	乌素图大桥	桥梁建于乌素图村，故桥梁以村庄名称来命名
5	宝贝河特大桥	桥梁跨越宝贝河，故桥梁以河命名	31	朱尔沟大桥	桥梁横跨朱尔沟河，故桥梁以河流名称来命名
6	贾家湾大桥	桥梁建于贾家湾村，故桥梁以村庄名称来命名	32	什拉乌素前桥	该桥梁是跨越什拉乌素河的公路桥，建于西什拉乌素村南，故桥梁以村庄名称+方位来命名
7	小沙湾黄河特大桥	桥梁横跨黄河，地处小沙湾村附近，故桥梁以村庄名称+河流名称来命名	33	段家窑 2 号桥	该桥梁是国道 209 公路跨越坝口子沟的公路桥，邻近段家窑村，故桥梁以村庄名称来命名
8	红土窑大桥	该桥梁是呼武公路（国道 209 公路）跨越坝口子的公路桥，桥梁邻近红土窑村，故桥梁以村庄名称来命名	34	毕克齐西桥	该桥梁建于毕克齐镇西，是国道 110 公路横跨黑牛沟河、苏盖营沟河的公路桥，故桥梁以乡镇名称+方位来命名
9	大黑河西大桥	是呼和浩特市绕城高速跨大黑河桥梁，地处大黑河公路大桥西，故桥梁以河流名称+方位来命名	35	新华大桥	该桥梁是新华大街跨越扎达盖河的桥梁，故桥梁以道路命名来命名
10	红山口高架桥	桥梁建于红山口村附近，为公路桥，故桥梁依村庄名称来命名	36	太平桥	该是跨越扎达盖河的桥梁，桥西端连接太平街，故桥梁以连接道路来命名

呼和浩特市地名规划（2021-2035）

编号	名称	来源含义与备注	编号	名称	来源含义与备注
11	呼伦贝尔路跨 小黑河大桥	是呼伦贝尔南路跨越小黑河的桥梁，故桥梁以路名+河流名称来命名	37	庆丰桥	原为木头桥，中华人民共和国成立后改称庆丰桥
12	下坝大桥	桥梁建于下坝村，故桥梁以村庄名称来命名	38	浑河桥	因横跨浑河得名
13	小黑河大桥	是昭君路横跨小黑河的公路桥，故桥梁以河流名称来命名	39	鼓楼立交桥	桥梁建在原鼓楼旧址，故桥梁以历史地名来命名
14	三道沟大桥	桥梁横跨三道沟河，故桥梁以河流名称来命名	40	察哈尔立交桥	桥梁是北二环路东延伸段察哈尔大街和东线快速路连接点，故桥梁以道路名称来命名
15	东大黑河桥	是跨越大黑河的公路桥，建于东大黑河村，故桥梁以村庄名称来命名	41	天骄立交桥	桥梁邻近天骄路，故桥梁以邻近道路名称来命名
16	正卯沟大桥	桥梁跨越冲沟下游，邻正卯沟村，故桥梁以村庄名称来命名	42	公主府立交桥	桥梁地处公主府公园北侧附近，故桥梁以建筑名称+方位来命名
17	大沙湾大桥	桥梁建于大沙湾村，故桥梁以村庄名称而命名	43	金川立交桥	该桥梁地处金川开发区，为高速公路立交桥，故桥梁以区域名称+桥梁性质来命名
18	大黑河桥	是国道 209 公路横跨大黑河的公路桥，故桥梁以河流名称来命名	44	呼武公路隧道	隧道建于呼武公路，故隧道以道路名称来命名
19	神池窑大桥	桥梁建于神池窑村，故桥梁以村庄名称来命名	45	大准铁路前屹臭沟隧道	隧道建于前屹臭沟村，邻近大准线，故隧道以铁路名称+村庄名称来命名
20	什拉乌素大桥	桥梁横跨什拉乌素河，故桥梁以河流名称来命名	46	京包铁路旗下营隧道	隧道紧邻乌兰察布市卓资县旗下营镇，故隧道以邻近乡镇名称来命名
21	如意河大桥	桥梁建于原如意和村附近，故桥梁以村庄名称来命名	47	京包铁路二道河隧道	隧道位于京包铁路上，建于二道河村附近，故隧道以铁路名称+乡村名称来命名
22	石咀子大桥	桥梁建于石咀子村附近，故桥梁以村庄名称来命名	48	荣乌高速桦树乡隧道	隧道位于荣乌高速，穿过的山谷上方为原桦树乡境，故隧道以道路+乡村名称来命名

编号	名称	来源含义与备注	编号	名称	来源含义与备注
23	金川桥	该桥梁是巴彦塔拉路横跨什拉乌素河的公路桥，连接金川开发区与呼准路，故桥梁以区域名称来命名	49	荣乌高速窑沟隧道	隧道位于荣乌高速，因穿过的丘陵毗邻清水河县窑沟乡，故隧道以道路+乡村名称来命名
24	东白石头沟大桥	桥梁横跨东白石头沟，故桥梁以河流名称来命名	50	大准铁路鸡鸣驿隧道	隧道位于和林格尔县大红城乡鸡鸣驿村，故隧道以铁路+乡村名称来命名
25	陶思浩大桥	桥梁横跨西白石头沟河，建于陶思浩村东北，故桥梁以村庄名称来命名	51	大准铁路托电专线塔克阶道	隧道位于和林格尔县舍必崖乡塔克村，故隧道以铁路+乡村名称来命名
26	毕克齐东大桥	桥梁地处毕克齐镇东，故桥梁以村庄名称+方位来命名			

新增桥梁、隧道依据相关命名方法进行采词命名。本次规划新增设4处铁路桥，均为市区内铁路跨越河流段，分别为：

表 8-6 铁路桥命名规划表

编号	命名来源	规划地名
1	铁路跨扎达盖河	扎达盖河铁路桥
2	铁路跨哈拉沁河	哈拉沁河铁路桥
3	铁路跨乌素图沟	乌素图沟铁路桥
4	铁路跨乌里沙河	乌里沙河铁路桥

## 8.5 公园、广场、绿地命名与更名规划

- 1、现有名称沿用，共计36处；
- 2、新增的公园、广场、绿地名称依据通名规划和专名规划的原则进行命名。

表 8-7 公园、广场、绿地命名规划表

编号	分类	数量	明细
1	公园	24	北郊公园、新钢公园、成吉思汗公园、北山公园、哈拉沁生态公园、东河公园、五万亩森林公园、苏雅拉公园、阿尔泰游乐园、乌兰夫公园、大青山野生动物园、青城公园、新华公园、乌素图国家森林公园、玉泉公园、南湖湿地公园、锡林公园、敕勒川公园、内蒙古仕奇草原文化园、满都海公园、春都廉政文化公园、盛乐百亭园（南山公园）、银滚山长城公园、哈达门国家森林公园

编号	分类	数量	明细
2	广场	12	成吉思汗广场、伊利广场、府兴广场、市政府广场、新城区政府广场、体育广场、新华广场、如意广场、金川文化广场、东胜文化广场、玫瑰园文化广场、盛乐广场

## 8.6 山体及水系等其他类型地理实体命名与更名规划

- 1、现有自然地理实体名称原则上不做调整，现有名称沿用，共计34处；
- 2、新开的河流、湖泊、水库、灌溉渠等水系名称依据通名规划和专名规划的原则进行命名。

表 8-8 山体及水系等其他地理实体命名规划表

编号	分类	数量	明细
1	山	14	大青山、圣水梁山、骆驼山、料木山、平顶山、蟠龙山、虎头山、猴山、半山、蜈蚣坝、马鬃山、大白山、马头山、红山口
2	河流	10	大黑河、小黑河、乌素图河、扎达盖河、哈拉沁沟河、面铺窑沟河、红山口沟河、奎素沟河、什拉乌素河、古力半河
3	湖泊	1	八拜湖
4	水库	3	面铺窑水库、乌素图水库、奎素水库
5	渠	5	乾通灌渠、东风灌渠、和合灌渠、东风灌区北干渠、哈拉沁灌区东干渠
6	平原	1	土默特平原

## 8.7 门牌号编码规划

根据市区街道实际情况，确定合理、可行的编排方法：老城区和商住门户密集的街区，宜采取等距离编号法（一般按照50-100米间隔设置门牌号）；新建区、开发区内，沿路单位、楼宇之间平面距离较大，宜基本采用等距离与集合式配号相结合的方法；新建住宅区、建筑物的门牌、楼牌、户牌号应当按照下列规定编排：

- 1、门牌号码，东西走向的以东端为起点编排，南北走向的以北端为起点编排，其他走向偏东的以东端为起点，偏北的以北端为起点编排；西与北侧为单号，东与南侧为双号；
- 2、楼牌号码，按自东向西或者自北向南的顺序编排。建筑物、住宅楼的单元门号按自东向西或者自北向南的顺序编排。户排号按楼层从下到上编排，同楼层从左到右编排。

## 第九章 历史文化地名保护规划

地名不仅是简单的自然实体标记，更是不可或缺的历史记忆。通过保护传统地名，对历史记忆和文化传统加以储蓄留存，强化城市文化的涵养功能，树立浓厚的地名自豪感、传统文化敬畏感，将地名标准化和规范化真正落到实处，为呼和浩特的公众打造风格独特的“精神的田园”。

### 9.1 保护意义

历史文化地名，是呼和浩特市宝贵的非物质文化遗产，必须认真加以保护。随着经济社会的发展，呼和浩特市原有的部分古遗址、古建筑及古代人文轶事在历史沧桑中已被湮没，有的随着地理实体的消失而消失，只留存在地名或人们的记忆中。历史文化地名作为文化遗产，对展示呼和浩特的历史和文化，反映曾经存在过的呼和浩特社会民生等，存在着标识性的意义，对这样的历史文化地名，必须认真挖掘保护和利用，以彰显呼和浩特的历史文化和人文精神。

### 9.2 保护目标

- 一、传承和弘扬呼和浩特市的老地名；
- 二、明确规划范围内历史地名保护原则与保护对象；
- 三、完善历史地名保护措施与方法；
- 四、建立呼和浩特市历史地名保护制度体系和长效保护机制。

### 9.3 保护对象

- 一、1949年10月1日以前形成的具有历史文化价值和纪念意义的地名；
- 二、由政府发文明确保护的地名；
- 三、包括市、县、乡、镇、村、街路、人文建筑和自然地理实体名称中的古老地名及有丰富文化内涵的传统地名。

### 9.4 保护原则

- 一、稳定性原则：保护历史地名的稳定性是地名保护的首要原则，谨慎处理老地名的注

销、更名或合并。对于历史地名保护名录中在使用地名的更名，应当严格控制；

**二、实用性原则：**实现历史地名及其派生地名的使用是地名保护的主要途径，应当坚持合理使用、注重传承；

**三、复苏性原则：**历史上存在过，但现在没有利用的老地名，如确有丰厚的文化底蕴和重要的历史价值，又符合地名使用要求的，可重新恢复使用，未被恢复启用的，应当采取挂牌立碑等措施加以保护。

## 9.5 历史文化地名构成要素

### 9.5.1 山水格局彰显地名

呼和浩特位于蒙古高原阴山山脉南麓，南临黄河，地处土默川平原，土地肥沃、沟壑纵横，水源丰富。背山面水、沃野千里。是典型的中国北部蒙古高原山水田园城市。

优异的自然地理区位条件，使得呼和浩特地区成为人类繁衍繁息、文化起源的绝佳之地，游牧文明与农耕文明在此碰撞交融，形成了呼和浩特鲜明的草原与田园共生共存、彼此交融的城市发展特色，这期间产生的地名无疑将这种特点淋漓尽致的展现了出来。如：“大窑文化”已经成为一个文化符号，证明了呼和浩特地区是远古人类发祥地之一；“大青山”、“大黑河”、“敕勒川”、“土默特”、“哈素海”、“潮岱”、“舍必崖”、“水泉”、“清泉”等都反映了呼和浩特优越的自然地理环境；“乌素图”、“乌兰不浪”、“野马图”、“黑沙图”、“袄太”、“库伦”、“古力板”等蒙古语地名反映了呼和浩特地区的游牧文化；“辛庄子”、“太平庄”、“五棋窑”、“五什家子”等地名则在一定程度上反映了呼和浩特地区农耕文明的发展变迁。

表 9-1 彰显山水田园文化要素的地名示例表

分类	明细
山	大青山、圣水梁山、骆驼山、料木山、平顶山、蟠龙山、虎头山、猴山、半山、蜈蚣坝、马鬃山、大白山、马头山、红山口
平原	土默特平原、敕勒川
河流	大黑河、小黑河、乌素图河、扎达盖河、哈拉沁沟河、红山口沟河、奎素沟河、古力半村河
湖泊	八拜湖
水库	乌素图水库、奎素水库、面铺窑水库
村落	上新营村、红山口村、乌兰不浪村、坡根底村、保合少村、舍必崖村、五棋窑



分类	明细
	村、杜庄...
遗址	大窑文化遗址
行政区	前不塔气社区、石兰岱社区、西把栅社区、金河镇、什拉门更社区、倘不浪社区...
风景名胜旅游区	圣水梁自然景区、小井生态园、蒙古风情园、大青山国家级自然保护区

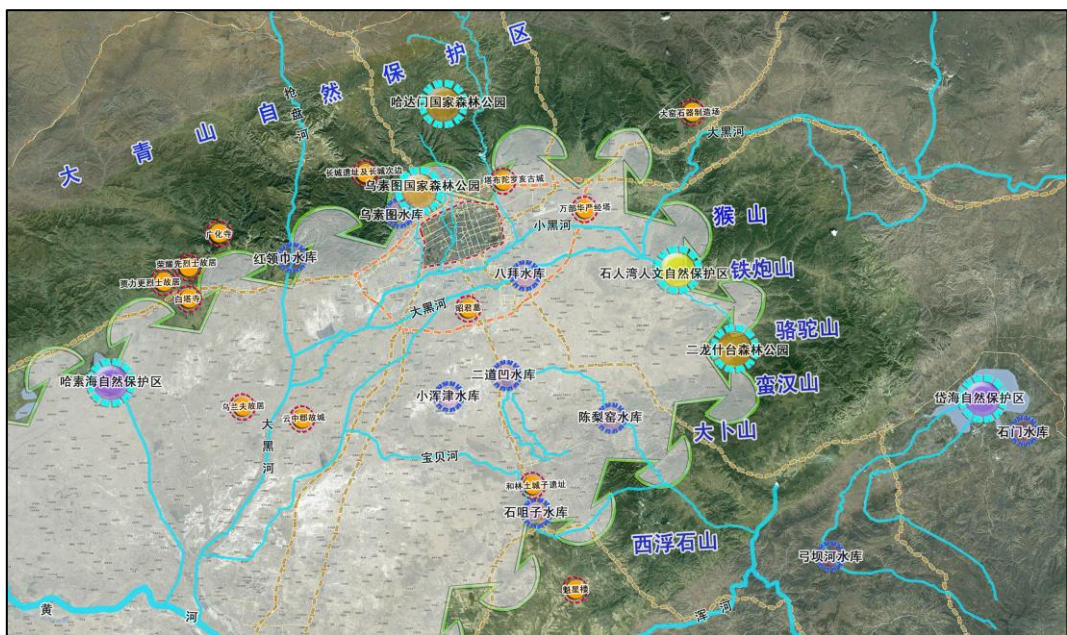


图 9-1 山水田园文化要素彰显地名规划图

### 9.5.2 移民文化彰显地名

呼和浩特地区有移民特征的地名较多。总体上说，呼和浩特的移民一直是陆续来到呼和浩特地区的，大规模的迁移主要发生在明清时期。自明朝中后期，开始有汉族移民从长城以里进入丰州滩，开荒种地，形成汉人集聚的场所——板升。后随着归化城的建设，大量汉族工匠迁入土默川，发展农业、手工业生产，板升聚落得到进一步扩张。这些“板升”后来都省略成“板”，满天星斗般的分布在土默特平原上。

以“板”组成的地名有多种类型：有的根据地理位置命名（如“桃花板”，意为河湾处，因其坐落于大黑河一河湾处，故名。“刀刀板”，意为下边，因其位于大青山山坡下，故名。）；有的根据地形特征命名（如“倘不浪”、“乌兰不浪”等与泉水有关，“野马图”是有山羊的地方，“保合少”是紫色山角，“大厂库伦”、“小厂库伦”意为围起来的草场）；有的因房屋颜色命名（如“口可板”，意为青色的房子。“善友板”，意为黄色的房子。）；有的以房屋的新旧大小命名（如“旭泥板”，意为新房子。“依肯板”，意为大房子。）；有的以居住

人口命名（如“古路板”，蒙古语音译词，意为三个。清乾隆年间，此地早先只有三户人家居住。故名，即“三间房”。）；有的以行业性质命名；有的则反映了蒙汉族聚居的历史（如“乃莫板”，蒙古语音译词，“乃莫”意为八个，乾隆三年，此地有三户蒙古族和五户山西迁来的汉族居住，故得名。“乃莫板”意为八间房，即八户人家。）。

板升的兴起、发展，不但昭示了土默川的经济形态由牧业向农业变化的开始，同时也昭示了其地理景观由草原向田园、由游牧向定居变化的开始。所有这些变化均由汉族移民对土默川的开发而引起。这种变化对于土默川城镇的发展意义重大，因为土默川的城镇，除明文记载是清代以后才出现的以外，无一不是在板升的基础上发展起来的。

到清代中后期，清廷大规模放垦草场地，大量晋陕移民出长城，走西口，来到塞外租垦种地，谋求生活，在山区、黄土丘陵区挖窑洞居住，形成很多带窑的村落。这些村落多集中在清水河县、和林格尔县和托克托县境内，村落名称以垦殖人的姓氏作专名，以窑作通名（如：“秦家窑”、“韩家窑”等），还有很多带有人文情怀的移民村，走西口的人背井离乡，仍保留了乡愁情结，他们在异地建村，仍沿用原籍地名（如“代州窑”、“平泉营”等），此类地名在山区和土默特左旗偏多。另外还有与编号放垦，地序为名的村庄。从清乾隆、嘉庆到光绪直至民国初期，清政府和军阀政府在清水河县、和林格尔县、托克托县以及武川县大量放垦蒙旗草场地，垦地名目繁多，这些原本是蒙地草牧场的地方，垦务局或地亩局丈量编号，招募移民租垦开发。移民在编有序号的地块垦殖并建房定居，形成村落，遂以地号或姓氏加地号取村名（如“八号村”、“伍份子村”等）。与垦殖有关的村名还有以牛犊数命名的，即垦殖时由垦务局配发的牛粮数为名（如“六犊牛村”、“八犊牛村”等）。

呼和浩特市土默特左旗白庙子镇和玉泉区昭君路街道沿大黑河南岸有一部分以“庄”为通名的村。这样的村在呼和浩特市其他旗县区极少，这也和清代垦殖有关。清康熙年间，为解决绥远城驻军的粮饷，清政府在大黑河南岸选择水草丰美、土质肥沃的地方划定13圈粮庄地，每一圈设粮庄所1个，委派满员或蒙员任庄头，由庄头招募人垦地种粮，收获的粮食上缴粮庄所。垦地户形成村落后，即以庄头姓氏取村名，即现在的“刘庄”、“王庄”、“潘庄”、“赵庄”、“杜庄”、“宋庄”、“张庄”、“姚府”等村庄。

表 9-2 彰显移民文化要素的地名示例表

名称来源	明细
以附近自然人文地理实体及特征命名	榆树沟村、哈拉更村、红山口村、塔利村、乌兰不浪村、哈拉沁村、姚家湾村、三卜树村、破庙子村、保合少村...
以行业性质命名	讨思浩村、面铺窑村、煤窑沟村、水磨村、上水磨、东讨速号村、西瓦窑村...
以房屋样式、大小、数量、颜色、新旧命名	东棚子村、口可板村、前乃莫板村、大一间房村...
以人名、居住人口等命名	生盖营村、郭兰窑村、杨四窑村、李占窑村、范家沟村、古路板村、段家窑村、罗家营村、前尔什村...
沿用原籍地名	代州营村、阳曲窑村、三应窑村...
以买卖商号为名	曹家营村、南地村、南茶坊村...
与编号放垦，以序为名	六棋牛村、什棋窑村、三棋窑、五棋窑村...
以官职为村名	甲兰板村、苏木沁村、甲拉营村、东甲兰营村、民案村...

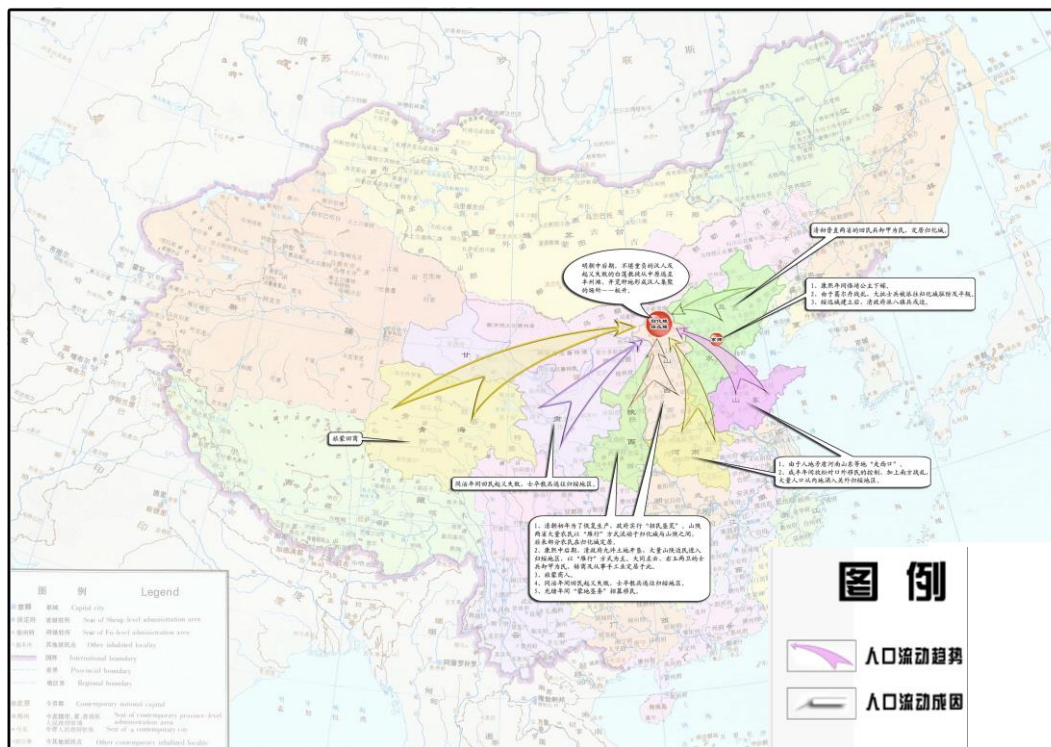


图 9-2 移民文化要素彰显地名保护规划图

### 9.5.3 历史遗存相关地名

主要包括宗教建筑、商业街区、中山西路近现代建筑等文物古迹。

表 9-3 彰显历史遗存的地名示例表



分类	明细
宗教建筑	千手千眼观音院、小召、大召、席力图召、弘庆召、金刚座舍利宝塔、乃莫齐召、巧尔齐召藏经楼、观音寺、宝尔汗佛塔、太清宫、清真大寺、清真北寺、清真东北寺、清真东寺、清真西北寺、清真西寺、清真小寺、清真南寺、天主教堂、财神庙、东岳天齐庙、万部华严经塔、乌素图召
商业街区	塞上老街、大盛魁商号旧址、天意德、元盛德、惠丰轩
中山西路近现代建筑	绥远省政府礼堂旧址、内蒙古自治区政府一号办公楼、蒙古国驻呼和浩特总领馆旧址、内蒙古自治区博物馆展厅大楼
遗址遗迹、古墓葬	大窑遗址、红山口摩崖造像及寺庙遗址、白道、丰州古城遗址、赵长城、石人湾古墓、绥远城墙
革命斗争纪念地	多松年烈士纪念馆、高凤英故居、内蒙古革命烈士陵园、华北第五十九军抗日阵亡将士墓、绥蒙抗日救国会
其他	土默特议事厅、将军衙署、佐领衙署、昭君博物院、清·固伦恪靖公主府、玉泉井

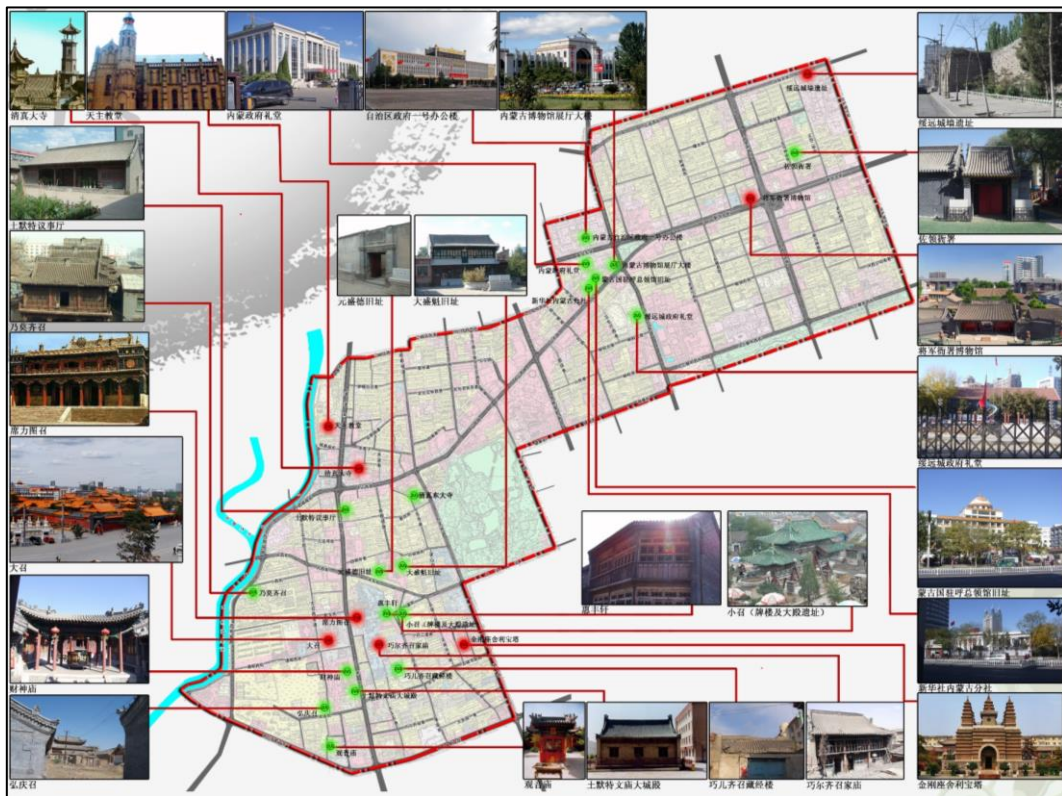


图 9-3 彰显历史遗存地名保护规划图

### 9.5.4 商贸文化彰显地名

1570年(明隆庆四年),明朝和阿勒坦汗达成和议,双方恢复和平互市,呼和浩特地区和中原地区开始了频繁交往。长城沿线的交易场所逐渐增多,就贸易的形式说,有朝贡、官市、

民市、月市和小市等五种。它们(特别是月市)在蒙古地区与中原的贸易关系中占有极重要的地位，对蒙、汉人民物资交流，活跃蒙、汉人民的经济生活起着极大的作用。互市贸易促进了蒙、汉人民的相互了解，使民族间的关系更加密切，同时又大大有利于彼此社会生产的发展。

呼和浩特地区通过与中原地区的贸易往来，促进了生产发展，商业也日趋繁荣。交换来的物品，除了满足呼和浩特本地的需要外，还供应其它蒙古地区，呼和浩特逐渐成为蒙古地区的一个商业中心。

明朝末年，由于新兴的后金汗国同蒙古察哈尔部林丹汗的战争，归化城遭到破坏，城池被烧毁，贸易发展也几近停滞。直到清初，归化城经过重建和多次修缮，又重新发展起来。紧靠城门外的地区是为乡村居民服务的集市、客栈和满足客商需要的其他服务设施。随着人口增加和商业发展，归化城的东、西、南三面逐渐形成了为其服务的商业区和汉民居住区。

1727年，清朝和俄国缔结了《恰克图条约》，清朝许可内地商人做蒙古贸易。归化城显而易见的就成为了北方皮毛、牲畜和南方茶叶、丝绸交易最重要的集散地，如归化城旅蒙商“三大号”——大盛魁、元盛德、天义德，就有成百上千峰骆驼组成的驼运队在驼运线上从事营运购销活动。这些昔日的商号虽已不复存在，但一部分名称得以留存下来，向人们“诉说”着昔日的繁华。

同时，伴随着走西口的人流，山西的商家买卖字号也来到呼和浩特地区开设商铺，经营粮店、皮货、山货、日用百货等，他们开设当铺、缸房、酒房，形成了以买卖商号为名的地名，如老缸房等。

**表 9-4 彰显商贸文化要素的地名示例表**

分类	明细
文物保护单位	大盛魁商号旧址、元盛德旧址、天义德旧址
旧址	惠丰轩
行政区划	四合兴社区、老缸房街社区、攸攸板社区、西茶坊社区...
村落	面铺窑村、南茶坊村...
街路	塞上老街、大南街、大北街、华安街、元贞永街、老缸房街、日盛茂街、聚隆长街、梁山街、德胜街...
市场	牛桥、石羊桥...



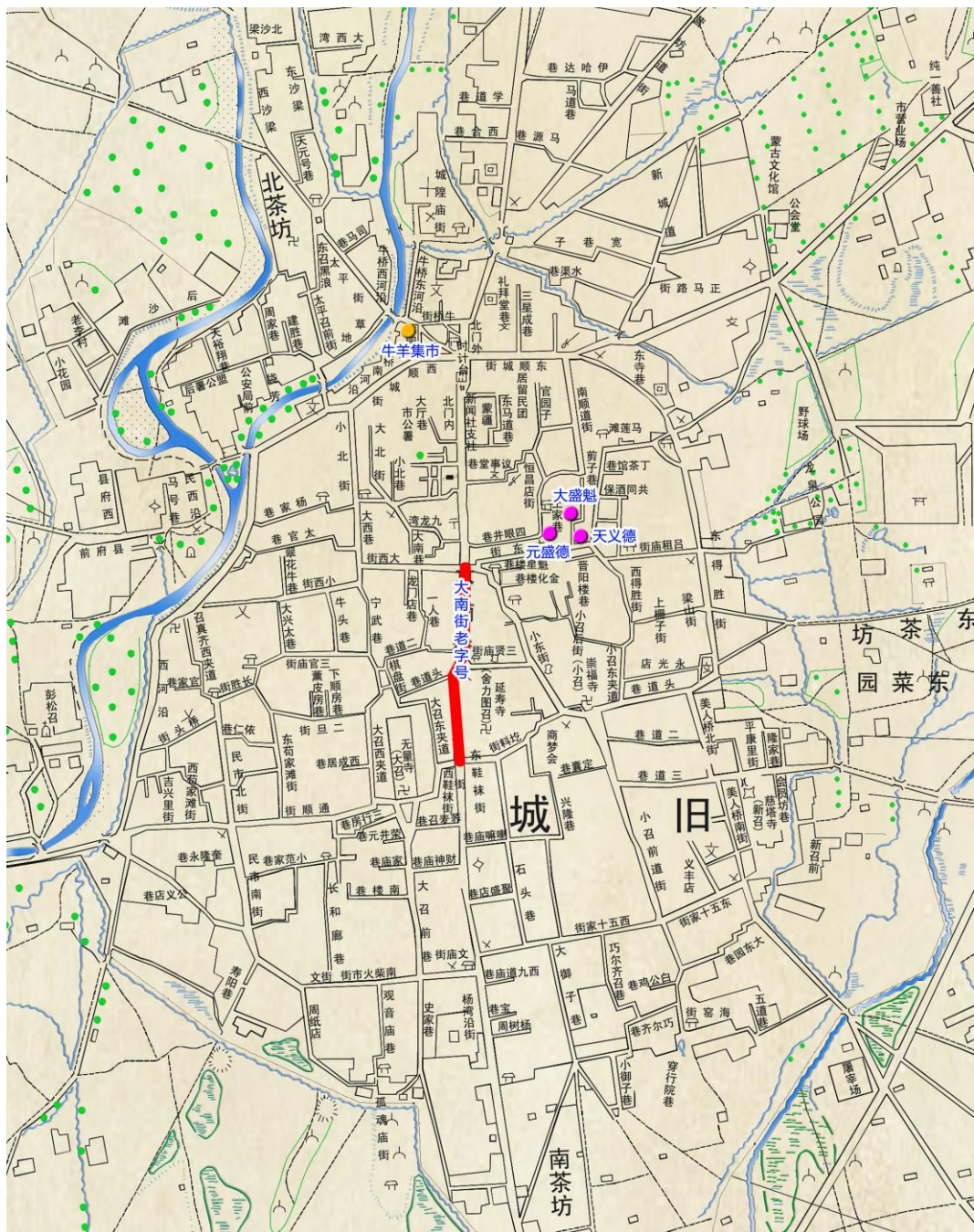


图 9-4 商贸文化彰显地名保护规划图

### 9.5.5 宗教文化彰显地名

以佛教为主的宗教文化在昔日呼和浩特地区盛极一时，仅明清最盛时建有各类寺、庙、观、庵就多达百余处，曾一度成为中国北方漠南蒙古地区最重要的宗教中心，其中最具影响的如：大召、小召、席力图召、五塔寺、乌素图召、喇嘛洞召、观音寺等，至今仍深刻影响着蒙古高原地区及西北大部分地区。

宗教的发展不仅影响了呼和浩特市城市风貌格局的发展演变，也影响了各种自然、人文



地理实体的命名，形成了特有的“召庙地名”。如“小召前街”、“五塔寺北街”、“大召社区”、“喇嘛营村”、“白庙村”等就是以其附近的宗教建筑命名的。这些地名同时也反映了呼和浩特当年宗教鼎盛、多元荟萃的思想文化发展状态。

表 9-5 彰显宗教文化要素的地名示例表

分类	明细
宗教地	大召、席力图召、五塔寺、宝尔汗佛塔、清真大寺、天主教堂...
街道	小召前街、五塔寺东街、财神庙街、家庙街、南马神庙街、关帝庙街...
行政区划	回民区、西龙王庙社区、观音庙社区、大召社区、西喇嘛营社区...
村落	破庙子村、美岱村、后白庙村、前白庙村...

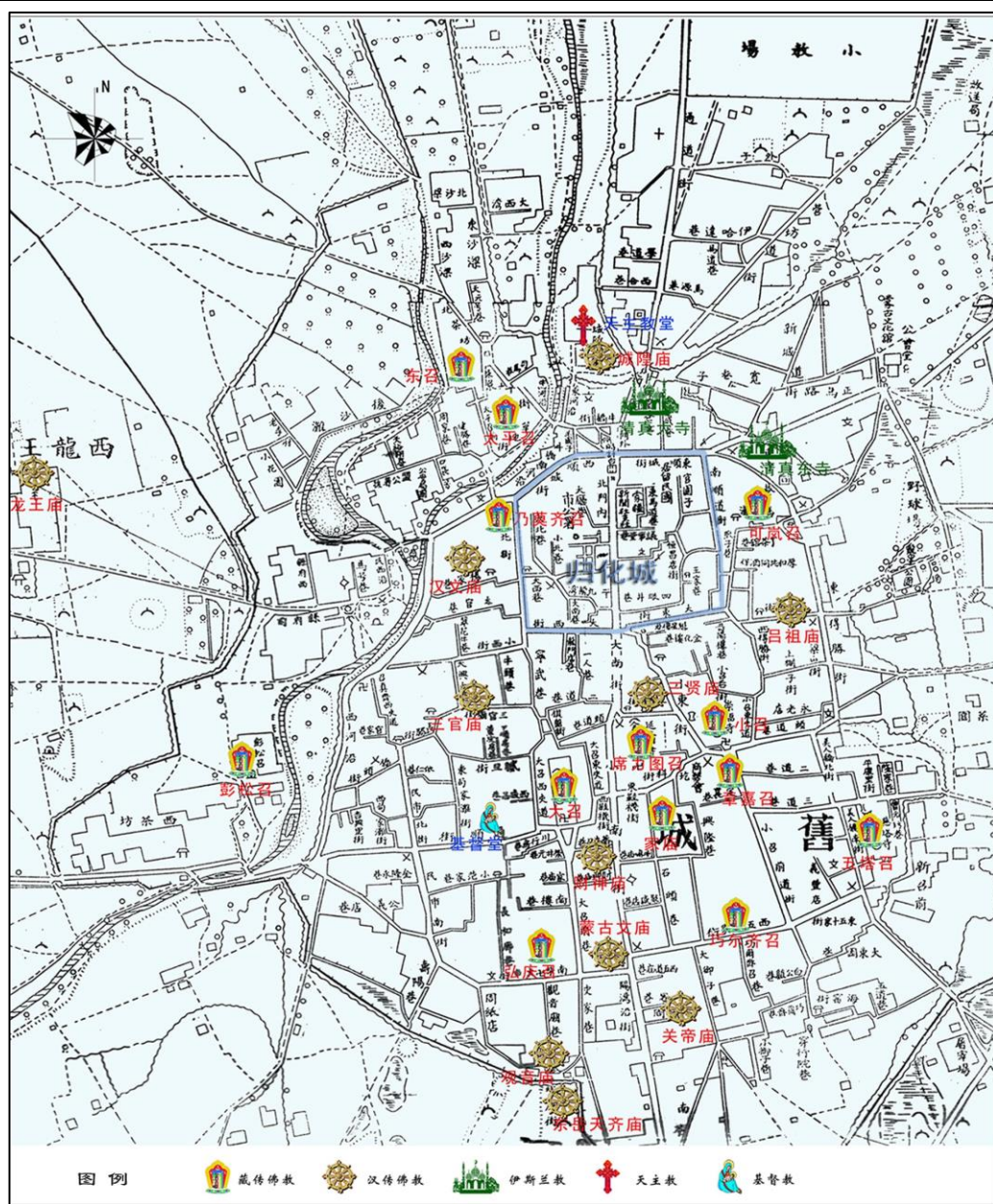


图 9-5 宗教文化彰显地名保护规划图

### 9.5.6 政治军事彰显地名

呼和浩特市历来就是中原统治者防御北方的前冲之地，同时也是北方游牧民族南下黄河，入主中原的必经之地，各朝代在呼和浩特地区建立过大大小小近百座城池。其中，大多为军事驻防城，四区范围内最为重要的便是归化城和绥远城。康雍乾年间，持续的清准战争使归化城在清廷西北政治军事斗争中显现出其政治地理位置方面的优势。1694年（康熙三十三年），清王朝为彻底打败新疆境内的准噶尔部，扩大重建了归化城。对准噶尔部战争胜利后，又在距旧城东北2.5公里处增建了一座驻防城，命名为“绥远城”，即“新城”。

归化城和绥远城内的都统署、衙署、营房、武器库、教场、国公府等建筑物很多，如今遗留下来的有“将军衙署”、“佐领衙署”、“土默特议事厅”等，其他建筑虽然已经消失，但其名称则作为周边地名的专名得以留存下来，如“东库街”、“粮饷府街”等。

除了军事建设，归化城和绥远城的政务活动也非常频繁，如阿勒坦汗时期，凡来呼和浩特的贵宾，阿勒坦汗均派使臣到三十里以外迎接，这一接待的地方就叫做“讨思号”。从呼和浩特东、西、南都有“讨速号”、“讨思号”、“陶思浩”就可以看出当时政务活动之频繁。

表 9-6 反映归化城、绥远城政治军事建设的地名示例表

分类	明细
以官职命名	甲兰营、章盖营、章盖台、台基营、恰台基、大公村、小公村、民案村...
以军事设施、场所或驻防军队命名	绥远城墙、东护城河南街、东护城河北街、郅独利村、东顺城街、西顺城街、爱民街、正白二甲街、东库街...
以居住人命名	清·固伦恪靖公主府、府兴营、茂林太村、五路村、苏虎街、桥靠社区...
以官府衙门驿站、接待站等具有特定职能的机构命名	内蒙古将军衙署博物院、佐领衙署、土默特议事厅、县府街、大台社区、南台什村、讨思浩村、东讨速号村、西讨速号村、粮饷府街、书院西街、县府街...
反映建城历史的地名	云中路、丰州路、新城区、旧城北门、丰州古城遗址...
反映历史事件的地名	庆凯街、落凤街...



图 9-6 政治军事彰显地名保护规划图

### 9.5.7 红色革命彰显地名

呼和浩特市不仅是一座有着悠久历史和灿烂文化的名城，同时也是一座有着顽强意志和不屈精神的英雄城市。在我们伟大的祖国遭受日本帝国主义侵略的时候，青城儿女更是奋勇直前投身轰轰烈烈抗日的事业中，在这里，既有在山林中艰苦战斗的游击队员，也有在城镇中周旋于敌人的地下党人，更有冲锋陷阵的勇猛战士、将军。他们的事迹可歌可泣，在那个战乱纷争，民族生死存亡之际的年代，他们用自己的青春热血谱写了一曲曲英雄战歌。在我们自治区乃至全国的抗日革命斗争中更是英雄辈出、群星璀璨。呼和浩特的革命斗争是内蒙古自治区和全国革命斗争的重要组成部分。

呼和浩特市文物建筑、遗址、遗迹等是革命斗争的产物，受战争和条件的制约这些革命

文物大都是简朴的土坯房屋、窑洞或者少数民族历史建筑，砖瓦房屋很少。市区内现今保存完好的遗址遗迹有：“华北军第五十九军抗日阵亡将士公墓”纪念碑、财神庙（绥蒙抗日救国会旧址）、绥西抗日动委会旧址、多松年烈士纪念馆、高凤英故居、贾力更烈士故居、李裕智故居、乌兰夫故居等。

**表 9-7 彰显红色革命要素的地名示例表**

分类	明细
纪念馆	乌兰夫故居、多松年烈士纪念馆、高凤英故居、贾力更烈士故居
烈士陵园	内蒙古革命烈士陵园、华北第五十九军抗日阵亡将士墓
旧址	绥蒙抗日救国会旧址、中国共产党绥远地区工作委员会旧址

## 9.6 保护措施

1、推进综合性保护。结合城市国土空间规划，对文物古迹保护、自然生态要素保护、人文环境要素保护等规划编制及实施，进行与之相应的地名文化保护；

2、编制历史地名保护名录。各区应对其管辖范围内的历史地名进行普查，建立历史地名的信息化数据库。适时对社会公示，予以保护，并纳入非物质文化遗产名录，进行双重保护；

3、建设历史地名相关标识。对受保护的历史地名实施地名标识工程，如建立历史地名纪念宣传铭牌等，标识的内容可包括地名、产生年代、名称来源和含义等方面；

4、严格管理历史地名的使用。对历史地名及其派生利用须进行系统研究，在制定使用方案前需由地名主管部门组织专家进行专项论证，论证通过后方可实施。对历史文化地名，要求严格保持稳定，长期沿用，未经批准，不得更改。在城镇建设发展中，确需改造原名称所指称的地理实体时，有关部门应当事先会同地名主管部门制定地名保护方案；

5、加强历史地名保护的教育宣传。编印关于保护呼和浩特市城市地名文化遗产的书籍、绘图或宣传资料，向社会宣传地名文化遗产保护工作的意义，加强社会公众对历史地名的深入了解，动员广大市民参与历史地名保护工作；

6、开发体现呼和浩特市特点的新地名。在保护历史文化地名的同时，应关注、聚焦正在产生的新地名。应当立足于继承中华民族优秀传统文化的地名命名理念和弘扬呼和浩特文化的高度，创造出既能体现中华民族文化、具有呼和浩特个性、反映新时代特点的新地名。

## 9.7 历史文化地名标志工程规划

## 9.7.1 分类

### 1、自然地理实体地名标志

水系地名标志，包括河流、湖泊等。地形地名标志，包括平原、山脉、山口、山峰、草原等。

### 2、人文地理实体地名标志

纪念地和旅游地地名标志，包括风景区、公园、人物纪念地（例如陵园，人物纪念馆、纪念堂等）、事件纪念地（例如古战场等）、宗教纪念地（例如寺、庙、教堂等）等的地名标志。

市四区范围内具有历史文化意义的村庄地名标志。

## 9.7.2 要求

### 1、设置方式

历史文化地名标志的设置方式宜采用碑碣式。

#### 版面内容

地名标志上的汉字应使用规范汉字书写；汉语拼音拼些方法按照《中国地名汉语拼音字母拼写规则（汉语地名部分）》的规定执行；少数民族语地名汉语拼音拼写按照《少数民族语地名汉语拼音字母译转写法》拼写；地名标志应做到文字端正，笔画清楚，排列整齐，间隔均匀，整体位置适中。

历史文化地名标志内容应包括名称、来历、含义、原指称实体的规模、景观面貌、建设与消失年代及其原因，以及其他与之有紧密联系的内容或图形。地名保护标志牌（碑）的铭文要精炼，言简意赅，有利于代代相传，增强市民和游人对历史地名的印象。

#### 安全要求

设置的地名标志不应存在对人身造成任何伤害的潜在危险及对环境造成任何污染的潜在危险，地名标志的设置位置应该保证不遮挡车行和人行路线，不影响车辆的安全行驶和行人的安全步行，不造成交通阻塞等安全问题。

#### 版面布局

碑碣式地名标志竖置时，上部五分之四的区域标示地理实体的汉字名称，下部五分之一的区域标示地理实体名称的汉语拼音，汉字名称竖写，汉语拼音横写。标示少数民族文字时，少数民族文字标示在汉字名称之下，其中上部五分之三的区域标示地理实体的汉字名称，中



部五分之一的区域标示少数民族文字，下部五分之一的区域标示汉语拼音，少数民族文字横写。

碑碣式地名标志横置时，上部五分之三的区域标示地理实体的汉字名称，下部五分之一的区域标示地理实体名称的汉语拼音，汉字名称和汉语拼音横写。除竖置的碑碣式地名标志外，一般情况下，标示少数民族文字时，少数民族文字标示在汉字名称之上，原汉字名称书写区域的上部三分之一的区域标示少数民族文字，下部三分之二区域标示汉字名称，其他部分比例不变。

#### 颜色

碑碣式地名标志的背景颜色可采用基板颜色，文字颜色应采用黑色或红色。

地名标志上图形符号的颜色应符合《GB/T 10001》中的相关规定，并与标志材质、背景颜色以及标志上文字的颜色保持相互协调。

#### 尺寸规格

碑碣式地名标志竖置时，图文书写平面的宽为（300~1000）mm，高为（600~2000）mm；碑碣式地名标志横置时，图文书写平面的宽为（1000~2000）mm，高为（600~1200）mm。



## 第十章 规划实施保障

### 一、完善相关法规，继续推进全市地名规划工作

制定、完善相关法规，在相关法规指导下，有序推进全市地名规划，根据城市分区规划和市区建设发展需要，适时编制分区规划。

### 二、建立地名管理工作组

由地名主管部门牵头，多个相关部门共同出力的形式成立地名管理工作组，建立地名命名、更名及重名处理的申报、审核、审批完整、详细的工作流程；同时新增地名后备词库，规范地名用字、读音的标准化；清理不规范地名。

### 三、提高公众的参与度

地名是社会文明和城市服务体系重要体现之一，提高地名工作透明度，使公众由关系到知情，进而支持，配合地名管理工作，积极听取群众的意见。

### 四、完善地名标志标识规划

第一阶段(2021-2025年)，重点在呼和浩特市历史主城区内设立地名保护标识；第二阶段(2025-2030年)，重点在呼和浩特市四区及各镇核心区范围内设立地名保护标识；第三阶段(2031-2035年)，在全市农村中设立地名保护标识。

### 五、建立地名信息系统和完整地名档案

地名信息系统可有效提高地名管理工作效率，同时为规划方案的调整、续编等提供相应资料和依据；地名档案是地名信息系统的重要组成部分，及时整体归纳地名信息应作为日常不可忽视的一项工作。

### 六、加强地名宣传

根据地名的实时变化，定期出版地名相关书籍、报刊等，同时和相关网站上出版地名统计年鉴，及时为政府、社会提供服务。

## 附录1 地名规划采词词库

### 一、历史文化类

云中、归绥、国泰、美瑞、长裕、元亨、金顺、顺达、丰成、聚鸿、鸿发、久惠、万宝、大通、春盛、庆安、信昌、信志、丰瑞、万福、流金、安德、仁德、仁义、仁寿、仁政、民富、民强、民泰、民乐、民康、万和、万润、昌华、隆华、雅华、丰华、宝华、安邦、弘慈、庆凯、大通、公安、甲子、县府、利通、西茶坊、普济、石羊、天福河、得胜、美人、绥远、马桥、驼桥、羊桥、君子津、浑津

### 二、教育文化类

育才、育秀、智源、博文、启智、智能、启秀、学博、学海、学德、学才、英才、高悟、高远、高阳、高风、高旷、高艺、文质、文峰、文笔、益智、谋知、静思、更文、学治、贵学、勤勉、受业、砥砺、守正、明哲、为贤、育贤、求贤、兴学、兴工、兴农、兴达、兴和、兴邦、兴旺、兴盛、谦德、恒义、信志、同贤、杏李、杏芳、雅杏、润泽

### 三、时代特征类

富强、民主、文明、和谐、弘扬、自由、平等、公正、法治、爱国、敬业、诚信、友善、日新、向荣、万象、百强、百望、百盛、富达、美华、同仁、同德、同进、同心、同济、同友、同越、同普、安居、安平、安乐、安业、安仁、安华、安定、安庆、翔龙、翔凤、凤飞、风华、科尔沁、自强、世博、锦业

### 四、科技数字类

科园、科学、科创、科技、科美、兴科、宏源、开源、丰源、聚源、汇源、浦源、益源、万源、利源、花源、广源、思源、强源、智能、天宇、科华、荟萃、臻萃

### 五、地域特色类

丰瑞、惠丰、金桥、金山、金谷、金济、金兰、金沙、金贵、金阳、金鑫、金源、金辉、金兰、惠民、裕民、富锦、万通、百盛、万达、兴华、兴隆、广利、吉祥、永昌、永新、永安、永安、永乐、永康、永寿、永宁、永睦、大兴、康复、三里营、新安、兴庆

### 六、民俗文化类

民淳、俗厚、安民、强民、国计、采风、稻谷、淳朴、抱诚、守真、新桃、采撷、笙歌、梨花、新火、敦风、佳节、夜观、牵牛、圪堵、八拜、沙梁、美岱、集贤、群英

## 七、人文景观类

百花、争艳、出山、济世、厚积、花团、气象、缤纷、修身、曲水、高山、水秀、碧海、晴天、含苞、明月、清风、川流、水墨、林荫、田园、春雨、春意、生机、满园、鸟语、春暖、鸣春、莺歌、燕舞、秋色、金桂、大雁、红叶、飘扬、瑞雪、景明、秋月、秋实、飞雪、春晖、暮云、阑珊、秋霜、春山、阳春、逢春、知秋、长鸣、华文

## 八、生态山水类

山明、崇山、峻岭、青翠、水秀、山高、千山、景明、烟波、河山、胜川、临水、登山、苍翠、苍茫、钟灵、毓秀、浩渺、雄浑、溪水、春涧、乐山、揽众、揽月、海纳、百川、水阔、山行、宝山、遥山、江山、沁人、怡人、燕翔、景云、白沙

## 九、名胜古迹类

闻名、屹立、雄姿、矗立、雄奇、庄严、巍峨、肃穆、烽火、奇石、朝观、亭台、楼阁、玲珑、天工、古刹、碧瓦、玉宇、琼楼、余音、奇巧、匠心、屿瑟、宝岛、明珠、明湖、双熙、诗经、雁南、曲江、汉景、泾渭、尚稷、贞观、文景、开元、梨园、盛唐、唐兴、大元、靖康、靖宁、未央、秦晋、秦汉、长安、凤城、渭水、京西、金陵、琉璃、古塔、紫玉、仰山

## 附录 2 地名规划附表

### 附表 1 消失地名收集表

序号	名称	类型	废止原因
1	土默特旗	旗县区	根据《关于设立内蒙古自治区土默特左旗、土默特右旗，撤销土默特旗的决定》、《关于设立土默特左旗、土默特右旗，撤销土默特旗的通知》撤销
2	归绥县	旗县区	1954 年绥远省撤销，原行政区划并入内蒙古自治区。内蒙古自治区人民政府迁到归绥市，归绥市改名为呼和浩特市，并定为内蒙古自治区首府。同年将归绥县撤销，其行政区划并入土默特旗。归绥县名废止，不再作为地名使用
3	呼和浩特市郊区	旗县区	2000 年 5 月，经国务院批准，撤销呼和浩特市郊区建置，新设置呼和浩特市赛罕区
4	毫沁营镇	乡镇	1956 年划归呼和浩特市郊区；1958 年设立毫沁营人民公社；1984 年社改乡；1999 年划归新城区；2006 年撤镇改置成吉思汗大街街道。毫沁营镇地名不再使用
5	章盖营乡	乡镇	1979 年呼和浩特市郊区区划调整，从黄合少人民公社划出大一间房、小一间房、东黑炭板、西黑炭板 4 个大队(村)，从八拜人民公社划出章盖营、羊盖板、碾格图、什不斜气、旭泥板、茂盛营、七台、根堡、泉子什、四间房、板定营、甲拉营、南毫沁营、曙光、色肯板、河湾等 16 个大队(村)，组建章盖营人民公社，有 20 个生产大队，10 个牧业大队；1984 年改置章盖营乡；2000 年章盖营乡由呼和浩特市郊区划归赛罕区；2001 年章盖营乡并入金河镇，章盖营乡地名不再使用
6	桃花乡	乡镇	1958 年设立桃花人民公社，驻地桃花板村，属土默特旗管辖；1960 年划归呼和浩特市郊区，人民公社驻地迁至百什户村；1984 年社改乡；2000 年划归玉泉区；2005 年辖区新营子村、西大黑河村划归赛罕区金河镇，同年撤销桃花乡，辖区并入小黑河镇。桃花乡地名不再使用
7	太平庄乡	乡镇	1950 年设立太平庄乡，属归绥县第四区管辖；1954 年归绥县撤销，属土默特旗美岱区管辖；1958 年划归呼和浩特市郊区，设立太平庄人民公社；1976 年乡人民政府驻地迁至保素村；1984 年社改乡；2000 年划归赛罕区；2006 年撤销太平庄

呼和浩特市地名规划（2021-2035）

序号	名称	类型	废止原因
			乡。乡境区域划归黄合少镇，太平庄乡地名不再使用
8	小井乡	乡镇	1950年划归归绥县罗家营区公所；1954年属土默特旗管辖；1956年划归呼和浩特市郊区；1958年设立小井人民公社，驻地小井村；1960年撤销小井人民公社，划归保合少人民公社；1961年恢复小井人民公社建制；1984年社改乡；1999年划归新城区；2001年小井乡并入毫沁营镇和保合少镇。小井乡地名不再使用
9	后窑子	自然村	21世纪初在城区改造中消失
10	黄土窑	自然村	清末山西人迁来此处，在黄土坡上挖窑居住，故得名
11	碌碡沟	自然村	该村坐落在形似碌碡的山沟中，故名。
12	纳令沟大营子	自然村	村清代建村，纳令沟蒙语意即小溪流。因此地山沟中有一细小河水流出，故得名“纳令沟”。后村子扩大，有演变为现名
13	纳令沟上营子	自然村	清代建村，因居纳令沟大营子北山坡上，故名。
14	南营子	自然村	21世纪初在城区改造中消失
15	小庙沟	自然村	清末建村，因此地山沟有山神小庙得名
16	丈房	自然村	清光绪年间，此地曾有煤窑，记账的账房设在本村，故名
17	西湾	自然村	坐落在古路板村西北山湾中，故名
18	召湾	自然村	解放后建村，位于东喇嘛洞召的山湾，故得名
19	艾蒿凹	自然村	该村坐落在盛长艾蒿草的山凹处，故名
20	大石窑	自然村	该村位于有一羊状的山坡下，故初名大石羊。后演变为现名
21	滴水淖	自然村	此村南山有一石崖，常年滴水成淖水泡子，故而得名
22	碾盘石湾	自然村	该村以山湾中一块形似碾盘状的巨石得村名
23	石灰窑	自然村	清末此地曾建有石灰窑，成村后得名
24	南马路	道路	2003年南马路与光明东路、光明西路合并，更名光明大街
25	朝阳巷	道路	21世纪初在城区改造中消失
26	大北巷	道路	21世纪初在城区改造中消失

呼和浩特市市区地名规划（2021-2035）

序号	名称	类型	废止原因
27	大南街头道巷	道路	21世纪初在城区改造中消失
28	大兴太巷	道路	21世纪初在城区改造中消失
29	大召东仓	道路	21世纪初在城区改造中消失
30	东兴旺巷	道路	21世纪初在城区改造中消失
31	长和廊巷	道路	2005年在城区改造中消失
32	官园子巷	道路	21世纪初在城区改造中消失
33	太官巷	道路	21世纪初在城区改造中消失
34	水车园巷	道路	2013年后在城区改造中消失
35	新城东街	道路	2013年新城东街与新城西街、新华大街合并，更名新华大街
36	北楼巷	道路	21世纪初在城区改造中消失
37	通顺大巷	道路	21世纪初在城区改造中消失
38	王家巷	道路	21世纪初在城区改造中消失
39	西城店巷	道路	21世纪初在城区改造中消失
40	新生街西巷	道路	21世纪初在城区改造中消失
41	玉泉一巷	道路	21世纪初在城区改造中消失
42	牛头巷	道路	21世纪初在城区改造中消失
43	晋阳楼巷	道路	21世纪初在城区改造中消失
44	喇嘛庙巷	道路	21世纪初在城区改造中消失
45	电厂街	道路	21世纪初在城区改造中消失
46	小东街	道路	21世纪初在城区改造中消失
47	解放街	道路	21世纪初在城区改造中消失
48	西尚义街	道路	21世纪初在城区改造中消失



呼和浩特市市区地名规划（2021-2035）

序号	名称	类型	废止原因
49	新城南街	道路	21世纪初在城区改造中消失
50	电影院街	道路	21世纪初在城区改造中消失
51	东沙梁街	道路	21世纪初在城区改造中消失
52	小召后街	道路	21世纪初在城区改造中消失
53	长胜街	道路	21世纪初在城区改造中消失
54	南茶坊街	道路	21世纪初在城区改造中消失
55	新城西街	道路	21世纪初在城区改造中消失
56	北沙梁街	道路	21世纪初在城区改造中消失
57	桥头街	道路	21世纪初在城区改造中消失
58	三关街	道路	21世纪初在城区改造中消失
59	小南街	道路	21世纪初在城区改造中消失
60	构件街	道路	21世纪初在城区改造中消失
61	草市街	道路	21世纪初在城区改造中消失
62	东尚义街	道路	21世纪初在城区改造中消失
63	通顺北街	道路	21世纪初在城区改造中消失
64	新城北街	道路	21世纪初在城区改造中消失
65	诺和木勒大街	道路	21世纪初在城区改造中消失
66	东风路	道路	21世纪初在城区改造中消失
67	红卫路	道路	21世纪初在城区改造中消失
68	翠柳路	道路	21世纪初在城区改造中消失
69	奋进路	道路	21世纪初在城区改造中消失
70	石羊桥东路	道路	21世纪初在城区改造中消失

呼和浩特市市区地名规划（2021-2035）

序号	名称	类型	废止原因
71	中山里路	道路	21 世纪初在城区改造中消失
72	静安路	道路	21 世纪初在城区改造中消失
73	钢铁路	道路	21 世纪初在城区改造中消失
74	三里营东路	道路	21 世纪初在城区改造中消失
75	东铁道南路	道路	21 世纪初在城区改造中消失
76	中专路	道路	21 世纪初在城区改造中消失
77	石羊桥西路	道路	21 世纪初在城区改造中消失
78	东郊北一路	道路	21 世纪初在城区改造中消失
79	阀门厂路	道路	21 世纪初在城区改造中消失
80	沿河南路	道路	21 世纪初在城区改造中消失
81	赛罕路	道路	21 世纪初在城区改造中消失
82	赛马场东路	道路	21 世纪初在城区改造中消失
83	公园南路	道路	21 世纪初在城区改造中消失
84	西马路	道路	21 世纪初在城区改造中消失
85	水修厂路	道路	21 世纪初在城区改造中消失
86	沿河北路	道路	21 世纪初在城区改造中消失
87	西河沿路	道路	21 世纪初在城区改造中消失
88	战备路	道路	21 世纪初在城区改造中消失
89	公园西路	道路	21 世纪初在城区改造中消失
90	坚强巷	道路	21 世纪初在城区改造中消失
91	县府街二道巷	道路	21 世纪初在城区改造中消失
92	百货库西巷	道路	21 世纪初在城区改造中消失

呼和浩特市地名规划（2021-2035）

序号	名称	类型	废止原因
93	线务总站巷	道路	21世纪初在城区改造中消失
94	福顺公巷	道路	21世纪初在城区改造中消失
95	大西街一人巷	道路	21世纪初在城区改造中消失
96	光华小学北巷	道路	21世纪初在城区改造中消失
97	东马道巷	道路	21世纪初在城区改造中消失
98	五塔寺东街南巷	道路	21世纪初在城区改造中消失
99	九龙湾大南巷	道路	21世纪初在城区改造中消失
100	小召夹道巷	道路	21世纪初在城区改造中消失
101	大东园西一巷	道路	21世纪初在城区改造中消失
102	养鱼池东一巷	道路	21世纪初在城区改造中消失
103	隆世丰巷	道路	21世纪初在城区改造中消失
104	仁普巷	道路	21世纪初在城区改造中消失
105	天启恒巷	道路	21世纪初在城区改造中消失
106	向阳巷	道路	21世纪初在城区改造中消失
107	兴隆巷	道路	21世纪初在城区改造中消失
108	玉泉二巷	道路	21世纪初在城区改造中消失
109	东洪桥粮站巷	道路	21世纪初在城区改造中消失
110	巧儿齐召内	道路	21世纪初在城区改造中消失
111	剪子巷	道路	21世纪初在城区改造中消失
112	县府街三道巷	道路	21世纪初在城区改造中消失
113	周家巷	道路	21世纪初在城区改造中消失
114	工校西巷	道路	21世纪初在城区改造中消失

呼和浩特市地名规划（2021-2035）

序号	名称	类型	废止原因
115	小西巷	道路	21世纪初在城区改造中消失
116	东华栈	道路	21世纪初在城区改造中消失
117	百货库东巷	道路	21世纪初在城区改造中消失
118	二糕点厂南巷	道路	21世纪初在城区改造中消失
119	杨家巷	道路	21世纪初在城区改造中消失
120	五塔寺后街一巷	道路	21世纪初在城区改造中消失
121	九龙湾大西巷	道路	21世纪初在城区改造中消失
122	小召二道巷	道路	21世纪初在城区改造中消失
123	大东园西二巷	道路	21世纪初在城区改造中消失
124	养鱼池东二巷	道路	21世纪初在城区改造中消失
125	棋杆巷	道路	21世纪初在城区改造中消失
126	曙光街二道巷	道路	21世纪初在城区改造中消失
127	光明巷	道路	21世纪初在城区改造中消失
128	乃莫齐召夹道巷	道路	21世纪初在城区改造中消失
129	川行店巷	道路	21世纪初在城区改造中消失
130	二糕点厂西巷	道路	21世纪初在城区改造中消失
131	南楼巷	道路	21世纪初在城区改造中消失
132	红色巷	道路	21世纪初在城区改造中消失
133	友谊巷	道路	21世纪初在城区改造中消失
134	县府街五道巷	道路	21世纪初在城区改造中消失
135	建筑巷	道路	21世纪初在城区改造中消失
136	市场后巷	道路	21世纪初在城区改造中消失

呼和浩特市市区地名规划（2021-2035）

序号	名称	类型	废止原因
137	幸福巷	道路	21 世纪初在城区改造中消失
138	翠花官巷	道路	21 世纪初在城区改造中消失
139	大南街二道巷	道路	21 世纪初在城区改造中消失
140	呼哈路小学巷	道路	21 世纪初在城区改造中消失
141	龙门店巷	道路	21 世纪初在城区改造中消失
142	五塔寺后街二巷	道路	21 世纪初在城区改造中消失
143	石东路南巷	道路	21 世纪初在城区改造中消失
144	小召三道巷	道路	21 世纪初在城区改造中消失
145	大东园西三巷	道路	21 世纪初在城区改造中消失
146	养鱼池西巷	道路	21 世纪初在城区改造中消失
147	棋杆前巷	道路	21 世纪初在城区改造中消失
148	曙光街三道巷	道路	21 世纪初在城区改造中消失
149	老缸房巷	道路	21 世纪初在城区改造中消失
150	南柴火市街北巷	道路	21 世纪初在城区改造中消失
151	玉泉区政府南巷	道路	21 世纪初在城区改造中消失
152	利民后巷	道路	21 世纪初在城区改造中消失
153	南门里西巷	道路	21 世纪初在城区改造中消失
154	县府街六道巷	道路	21 世纪初在城区改造中消失
155	县府街一道巷	道路	21 世纪初在城区改造中消失
156	大厅巷	道路	21 世纪初在城区改造中消失
157	元贞永小巷	道路	21 世纪初在城区改造中消失
158	电动巷	道路	21 世纪初在城区改造中消失

呼和浩特市地名规划（2021-2035）

序号	名称	类型	废止原因
159	工艺局巷	道路	21世纪初在城区改造中消失
160	内一建东巷	道路	21世纪初在城区改造中消失
161	定襄巷	道路	21世纪初在城区改造中消失
162	庆恒太巷	道路	21世纪初在城区改造中消失
163	翠柳巷	道路	21世纪初在城区改造中消失
164	通顺小巷	道路	21世纪初在城区改造中消失
165	义丰店巷	道路	21世纪初在城区改造中消失
166	新生街东巷	道路	21世纪初在城区改造中消失
167	杨树园巷	道路	21世纪初在城区改造中消失
168	曙光街头道巷	道路	21世纪初在城区改造中消失
169	南门里前巷	道路	21世纪初在城区改造中消失
170	三盛栈巷	道路	21世纪初在城区改造中消失
171	小召头道巷	道路	21世纪初在城区改造中消失
172	南茶坊宽巷子	道路	21世纪初在城区改造中消失
173	石西路北巷	道路	21世纪初在城区改造中消失
174	召西仓	道路	21世纪初在城区改造中消失
175	西夹道巷	道路	21世纪初在城区改造中消失
176	大召东夹道	道路	21世纪初在城区改造中消失



**附表 2 行政区划名称统计表**

序号	名称	类型	位置	文化内涵
1	新城区	行政区	位于呼和浩特市东北部，东邻乌兰察布市卓资县，南接赛罕区，西联回民区，北以大青山为界与武川县隔山相望	由清代修筑的“绥远城”的俗称“新城”得名
2	成吉思汗大街街道	街道	位于新城区境北部，为区人民政府驻地。东邻保合少镇、赛罕区巴彦街道，南接海拉尔东路街道、东风路街道和赛罕区敕勒川街道，西连回民区攸攸板镇，北与武川县大青山乡为界	因境内成吉思汗大街得名。原为毫沁营镇。2006 年更名成吉思汗大街街道
3	海拉尔东路街道	街道	位于新城区境中部，距区人民政府驻地 1.9 千米。东邻兴安北路，与东风路街道相连；南接海拉尔大街，与锡林郭勒北路街道接壤；西连通道北路，与回民区海拉尔西路街道毗邻；北与成吉思汗大街街道交界	街道办事处驻八一市场内。因海拉尔东路贯穿全境得名
4	锡林郭勒北路街道	街道	位于新城区境西南部，距区人民政府驻地 2.72 千米。东邻呼伦贝尔路，与海拉尔东路街道、新城西街街道接壤；南接光明大街，与新华西路街道相连；西连通道北路，与光明大街街道毗邻；北靠海拉尔大街，与海拉尔东路街道交界	民国三十四年(1945 年)属归绥市第六区管辖；1951 年属归绥市第一区管辖；1953 年归绥市第一区更名为新城区，辖区成为新城区的一部分；1960 年新城区在火车站地区成立火箭人民公社(后称铁路人民公社)；1962 年撤销城市人民公社，铁路人民公社组建为锡林路街道办事处；1982 年改为锡林郭勒北路街道办事处
5	中山东路街道	街道	位于新城区境西南部，距区人民政府驻地 4.34 千米。东邻呼伦贝尔北路，与西街街道相连；南接健康街，与赛罕区人民路街道接壤；西连锡林郭勒北路，与回民区中山西路街道毗邻；北以车站东街为界，与锡林郭勒北路街道交界	以横穿全境的中山东路得名。1951 年属归绥市第一区管辖；1958 年成立新华人民公社；1962 年改置中山路街道办事处；1982 年改为中山东路街道办事处

呼和浩特市地名规划（2021-2035）

序号	名称	类型	位置	文化内涵
6	东街街道	街道	位于新城区境中部，距区人民政府驻地 4.4 千米。东邻东风路街道，南接赛罕区大学东路街道，西连西街街道，北至海拉尔东街，与海拉尔东路街道交界	街道办事处驻南马神庙街 82 号。以横贯辖区的原新城东街得名。1963 年与新城西街街道办事处合并，称新城街道办事处；1965 年分设，复称东街街道办事处
7	西街街道	街道	位于新城区境南部，距区人民政府驻地 3.8 千米。东邻昭乌达路、哲里木路，与东街街道相连；南接乌兰察布西街，与赛罕区大学西路街道接壤；西连呼伦贝尔路，与中山东路街道毗邻；北靠胜利街，与锡林郭勒北路街道交界	街道办事处驻艺术厅北街社区。因辖区在原新城西街(现新华大街)两侧得名。1963 年与东街街道办事处合并，称新城街道办事处；1965 年分设，复称西街街道办事处
8	东风路街道	街道	位于新城区境东南部，距区人民政府驻地 4.2 千米。东邻迎新路街道，南接新华大街，西连东街街道，北与成吉思汗大街街道交界	街道办事处驻东影北路与光华街交会处。因辖区在原东风路(现新华东街)两侧得名
9	迎新路街道	街道	位于新城区境东南部，距区人民政府驻地 3.95 千米。东邻塔利村，与成吉思汗大街街道相连；南接新华东街、机场高速，与赛罕区敕勒川街道接壤；西连展览馆东路，与东风路街道毗邻；北至一家村，与成吉思汗大街街道为界	街道办事处驻新春路。以辖区迎新路得名
10	保合少镇	镇	保合少镇地处大青山一线的山区半山区和部分山前冲积扇平原，东邻赛罕区榆林镇，南接赛罕区巴彦镇，西与成吉思汗大街街道接壤，西北与武川县隔山相望，北与乌兰察布市卓资县一山之隔。距市区 28 千米。	“保合少”是蒙古语“保尔呼舒”的谐音，意为紫色的山嘴。
11	麻花板社区	社区	山水小区	原名麻花板村。“麻花板”系蒙古语“迈汗板申”的汉字转写，意为“帐篷房子”。清代其地只住二、三户蒙古人，后从山西迁来董、范二户汉族租种蒙古人土地，因人口逐年增多，蒙古人怕土地被占，便筑一“迈汗板申”为

呼和浩特市地名规划（2021-2035）

序号	名称	类型	位置	文化内涵
				界，后演变为麻花板。2009年改称麻花板社区，属成吉思汗大街街道管辖
12	府兴社区	社区	天府小区	原名府兴营村，建村于清康熙年间。因村址靠近清康熙帝恪靖公主的公主府，公主府的府兵、杂役携带家眷定居此处，故得名府兴营。2009年改为府兴社区
13	呼哈路社区	社区	北二环铁木真小区院内	因辖区原呼哈路得名。成立于1997年，属海拉尔东路街道办事处管辖；2009年划归成吉思汗大街街道管辖
14	铁路小区社区	社区	1.铁路小区院内 2.左右成左城一楼 3.蒙鑫国际	以辖区铁路小区得名。成立于2004年，属海拉尔东路街道办事处管辖；2009年划归成吉思汗大街街道管辖
15	三合欣社区	社区	新城区元利巷北	原名三合村。清乾隆年间，山西侯、彭、梁三姓人家走西口定居于此，取名三间户，后更名三合村。2006年改称三合欣社区，属成吉思汗大街街道管辖
16	一家村社区	社区	爱民路以东路北	原名一家村。清朝初年，山西忻州木耳村李姓一家始居其地成村，得名一家村。2012年改称一家村社区
17	南苑社区	社区	成吉思汗大桥以南，海东路大桥以北交汇处。	原名南店村。2009年改为南苑社区
18	苏雅拉社区	社区	新城区苏雅拉巷文苑大厦	因辖区内苏雅拉公园得名
19	北苑社区	社区	北苑小区旁	因辖区内北苑住宅小区得名
20	东河社区	社区	新城区哈拉沁路舜和慢城	因辖区内东河小区得名
21	八一路社区	社区	呼伦贝尔北路琦琳北辰小区东门	以辖区相邻的八一路得名。成立于2004年
22	公安厅社区	社区	公安厅家属院南门向北50米二楼	以辖区公安厅住宅小区得名。成立于1992年，2004年改为公安厅社区
23	哲里木路社区	社区	海东路凤凰小区物业楼	以贯通辖区的哲里木路得名。成立于1980年，2001年

呼和浩特市地名规划（2021-2035）

序号	名称	类型	位置	文化内涵
				二五三社区并入
24	公主府社区	社区	公主府街公主花国小区 2-4-101	以辖区内古迹公主府得名。设立于 1992 年，2002 年公主府南社区、公主府北社区、气象局西巷社区合并为公主府社区
25	军区社区	社区	新城区呼伦贝尔北路八一小区综合楼三楼	因辖区居民多为内蒙古军区干部家属及离退休老干部、复转军人、军烈遗属，故名。成立于 2001 年，由原司令部家属院社区、政治部家属院社区、后勤部家属院社区合并为军区社区
26	内蒙古工业大学社区	社区	内蒙古工业大学家属楼 29-1-101	辖区居民主要为内蒙古工业大学教师及家属，故名
27	长海社区	社区	海东路长海巷长城小区 13-4-5	以辖区内两个较大的居民小区长城和海天花园得名。成立于 2000 年
28	体校巷社区	社区	海东路体校巷社区第三干休所西侧	以辖区体校巷得名。后体校巷被改造占用，名称沿用。成立于 2000 年
29	三角线社区	社区	车站后街道北 2 小区三角线社区	地处呼和浩特火车站后街铁路沿线，因辖区呈三角形得名。2000 年由官西社区、官南社区、三角线社区合并而成，2006 年中山里西社区并入
30	车站东街社区	社区	车站东街人防综合楼 2 楼	以辖区车站东街得名。20 世纪 70 年代成立车站东街居委会；2001 年车站东街一社区、车站东街二社区合并为车站东街社区
31	中山里社区	社区	新城区火车站后街铁路单身公寓对面	以辖区主要街道中山里街得名。原为中山里东社区，设立于 2003 年，2006 年改为中山里社区。
32	电厂前街社区	社区	南马路观府小区 D 座 104 号	以辖区电厂前街得名。成立于 2001 年，2006 年塞北关

呼和浩特市地名规划（2021-2035）

序号	名称	类型	位置	文化内涵
				街社区并入
33	车站西街社区	社区	新城区车站西街铁道饭店西巷民意桥下	以辖区车站西街得名。1962年铁路人民公社改为街道办事处后，成立电厂后街居委会；1983年分设车站东街、车站西街、面粉厂三个居委会；2001年成立车站西街社区
34	迎宾南路社区	社区	呼和浩特市新城区中山东路姑子板巷粮食局高层宿舍楼院内平房	因辖区范围主要分布在迎宾南路两侧得名。成立于2000年，由姑子板巷社区、博物馆社区、巴彦塔拉社区合并而成
35	新华社区	社区	呼和浩特市新城区新华大街原内蒙政府北门1号	因地处新华大街北侧得名。成立于2000年，由新华东社区、新华西社区、迎宾北社区合并而成。
36	团结社区	社区	呼和浩特市新城区人民路人民巷1号	以辖区团结巷得名。成立于2000年，2009年原人民巷社区部分并入
37	中山社区	社区	呼和浩特市新城区邮校南巷通信小区院内	因辖区地处中山东路南侧得名。成立于1982年，2009年人民巷社区并入
38	老缸房街社区	社区	新城区老缸房街	因辖区紧邻老缸房街得名。1960年成立南马神庙居委会；2001年水源街社区并入；2007年元贞永街社区、南马神庙街社区合并，改为老缸房街社区
39	东库街社区	社区	新城区将军花园4号楼	以辖区东库街得名。20世纪80年代设立百货库居委会，2001年百货库二社区、百货库三社区合并为东库街社区
40	河西社区	社区	新城区航院小区2号楼	以辖区内河西航天科技发展有限公司的职工住宅区得名
41	东护城河北街社区	社区	新城区护城河北街19中东巷	以辖区护城河北街得名

呼和浩特市地名规划（2021-2035）

序号	名称	类型	位置	文化内涵
42	内蒙古党委社区	社区	新城去青城巷鼎元酒店 6 层	因内蒙古自治区党委原驻辖区得名
43	东护城河南街社区	社区	新城区乌兰察布西路 33 号	以辖区东护城河南街得名
44	艺术厅北街社区	社区	艺术厅北街 9 号院艺北社区	以辖区主要街道艺术厅北街得名。成立于 1985 年，2007 年与建设街、报社、西夹道社区合并为艺术厅北街社区
45	曙光街社区	社区	呼和浩特市新城区蒙古场巷曙光街社区居委会	以贯穿辖区东西的曙光街得名。成立于 1983 年；2000 年，北垣一、北垣二、胜利一、胜利二、胜利三、苏虎街、曙光街、三巷 8 个社区合并为曙光街社区；2007 年胜利路社区并入
46	艺术厅南街社区	社区	新城区西落凤街金天帝附属楼 3 楼	以贯穿辖区的艺术厅南街得名。成立于 1985 年，2007 年书院西街、粮饷府街、新城宾馆社区并入
47	西落凤街社区	社区	新成区关帝庙街西落凤街社区服务中心	以辖区内西落凤街得名。成立于 1956 年，原名西街居委会；2008 年改为西落凤街社区
48	星火巷社区	社区	星火巷文体局院内	以辖区星火巷得名。成立于 1985 年；2007 年星火巷、护城河等社区合并，名称沿用护城河社区；2010 年改为星火巷社区
49	光华街社区	社区	光华街外贸巷外贸修理厂院内	因辖区紧邻光华街得名。成立于 2006 年，由原光华街北一社区和光华街北二社区合并而成
50	昭君新村社区	社区	新城区光华街和亲苑 10 号楼 1 单元 1 楼西	以辖区昭君新村小区得名。成立于 2006 年，由原光华南社区和昭君新村社区合并而成
51	东影北街社区	社区	新城区东影北街电机小区院内	以辖区东影北路得名。成立于 2001 年，由东影北一、二、三、四社区合并而成
52	芳汀花园社区	社区	呼和浩特市新华东街 81 号芳汀花园	以辖区芳汀花园小区得名。成立于 2000 年，2006 年构



呼和浩特市地名规划（2021-2035）

序号	名称	类型	位置	文化内涵
				件街社区并入
53	兴安北路社区	社区	新城区海东路三十四中分校东巷	因辖区紧邻兴安北路得名。成立于2007年，由原兴安北一、北二社区合并而成
54	海东路社区	社区	海东路呼铁家园院内圆形建筑楼2楼	因辖区紧邻原海东路得名。成立于2006年，由原海东南和海东北两个社区合并而成
55	丽苑社区	社区	新城区海东路丽苑阳光城院内	以辖区丽苑小区得名。成立于1998年
56	祥园社区	社区	新城区海拉尔东街呼铁佳园-B区	因辖区内最大小区呼铁佳园得名
57	新春社区	社区	呼和浩特市新城东街新春路10号	因社区办公地在新春路得名。2000年成立机场一社区，2009年改为新春社区
58	团结小区社区	社区	团结小区北区	以辖区团结小区得名。成立于1984年
59	展览馆北路社区	社区	浩特市新城区构件街幸福小区社区公共服务站1楼	以辖区内展览馆北路得名。2003年展览馆北路并入展览馆东路，名称沿用原名。1987年成立，2007年幸福社区并入
60	水岸社区	社区	位于迎新路街道东部，距街道办事处驻地2.2千米。	以辖区水岸小镇得名。成立于2018年
61	如意社区	社区	呼和浩特市新城区新华东街如意小区物业楼	以辖区如意小区得名。1999年成立机场二居委会，2009年更名如意社区
62	人和社区	社区	海东路人和小区物业楼二楼人和社区居委会	以社区居委会驻地人和小区得名。成立于2003年
63	赛马场社区	社区	隶属新城区海东路街道	因辖区内赛马场得名
64	胜利路社区	社区	隶属新城区西街街道	因辖区内胜利路小区得名
65	阿尔泰社区	社区	隶属新东风路街道	因辖区内阿尔泰游乐园得名
66	东苑社区	社区	新城区爱民路三十四中分校东侧	因辖区内东苑新城小区得名
67	西苑社区	社区	隶属新城区成吉思汗街道	命名来源未知

呼和浩特市地名规划（2021-2035）

序号	名称	类型	位置	文化内涵
68	丁香社区	社区	隶属新城区成吉思汗街道	因辖区内丁香路小学及丁香路得名
69	万通社区	社区	隶属新城区成吉思汗街道	因辖区内万通路得名
70	迎新中路社区	社区	隶属新城区迎新路街道	因辖区内迎新中路得名
71	锦绣社区	社区	锦绣园小区	因辖区内锦绣园小区得名
72	气东社区	社区	位于新城区八一路	因辖区内两个较大小区得名
73	毫沁营村	行政村	位于成吉思汗大街街道辖区中部，为街道办事处驻地	“毫沁”系蒙古语，意为“故地”、“旧址”。明代时蒙古族牧民放牧于此，取名“永控库伦”。清乾隆年间，山西崞县张姓迁居其地，后郑姓等相继迁来居住，随之游牧民族迁徙他乡。几十年后，游牧民族迁返故土，取名毫沁。因当地人称村庄为营，故名毫沁营。2006年属成吉思汗大街街道管辖
74	生盖营村	行政村	位于成吉思汗大街街道辖区东北部，距街道办事处驻地8千米	“生盖”系藏语“森格”，意为“狮子”。清代时一位名为森盖的蒙古族将领在其地驻防，后有云姓等蒙古人落户定居，以人名取村名森盖营，逐渐演变为生盖营。2006年属成吉思汗大街街道管辖
75	代州营村	行政村	位于成吉思汗大街街道辖区西南部，距街道办事处驻地6千米	明末清初，山西代州人走西口在其地形成村落，以原籍地取名代州营。2006年属成吉思汗大街街道管辖
76	哈拉更村	行政村	位于成吉思汗大街街道辖区北部，距街道办事处驻地7.5千米	“哈拉更”系蒙古语“哈拉盖”的汉字转写，意为“麻叶荨麻”。当地方言称“荨麻”。清代成村。因荨麻丛生，故得名哈拉盖，后演变为哈拉更
77	上新营村	行政村	位于成吉思汗大街街道辖区南部，距街道办事处驻地4.5千米	清乾隆年间，陈氏兄弟两家分居其地南北两处，后各自形成村落。因大青山洪水冲刷下来的沙石堆积甚多，地

序号	名称	类型	位置	文化内涵
				处北侧的村落称上石头新营村，简称上新营村。2006年属成吉思汗大街街道管辖
78	红山口村	行政村	位于成吉思汗大街街道辖区西部，距街道办事处驻地6千米	地处大青山沟口处，山坡土壤呈红色，故得名红山口。2006年属成吉思汗大街街道管辖
79	塔利村	行政村	位于成吉思汗大街街道辖区东部，距街道办事处驻地8千米	“塔利”系蒙古语“塔布陀罗亥”的汉字转写，意为“五个大土堆”。据考证，其地有五个土堆为汉代古墓。明清时期形成村落，村名沿用原蒙古语名，后当地人讹为“塔布秃力亥”，1950年后更名塔利。2006年属成吉思汗大街街道管辖
80	乌兰不浪村	行政村	位于成吉思汗大街街道辖区东北部，距街道办事处驻地8千米	“乌兰不浪”系蒙古语，意为“红色的泉”。清代其地是蒙古人游牧地，因土壤呈红色且有一眼清泉，成村时得名乌兰不浪。2006年属成吉思汗大街街道管辖
81	沙梁村	行政村	位于成吉思汗大街街道辖区中部，距街道办事处驻地4千米	清乾隆年间，山西崞县郑姓商人购买了这里的土地，并在沙梁上建屋定居，遂成村落，取名沙梁村。2006年属成吉思汗大街街道管辖
82	哈拉沁村	行政村	位于成吉思汗大街街道辖区北部，距街道办事处驻地7千米	“哈拉沁”系蒙古语，意为“瞭望台”。明代时，云姓蒙古人定居于此，因其地建有瞭望台，故得名哈拉沁。2006年属成吉思汗大街街道管辖
83	下新营村	行政村	位于成吉思汗大街街道辖区西部，距街道办事处驻地4千米	因位居上新营村南侧，故得名下石头新营村，简称下新营村。2006年属成吉思汗大街街道管辖
84	讨思浩村	行政村	位于成吉思汗大街街道辖区东部，距街道办事处驻地9千米	“讨思浩”系蒙古语，意为“迎接处”。明代成村。“库库和屯”城建成后，蒙古土默特部首领阿勒坦汗在其地设立接

序号	名称	类型	位置	文化内涵
				待站，迎接各级僧俗官吏，故得名讨思浩。2006年属成吉思汗大街街道管辖
85	三卜树村	行政村	位于成吉思汗大街街道辖区西部，距街道办事处驻地3.5千米	三卜树为方言，意即三丛树。清代成村。因附近有三丛树，故得名三卜树村。2006年属成吉思汗大街街道管辖
86	保合少村	行政村	位于保合少镇区东部，为镇人民政府驻地	“保”系蒙古语“保尔”的转音，意为“紫色”，“合少”系“呼舒”的谐音，意为“山嘴儿”，合意为“紫色的山嘴儿”。清雍正年间成村。因村后的山体呈紫色得名
87	水泉村	行政村	位于保合少镇区东南部，距镇人民政府驻地5千米	清雍正年间成村。因村中有一眼泉，故得名水泉村
88	大窑村	行政村	位于保合少镇区东部，距镇人民政府驻地7千米	清雍正年间成村。其地盛产火石，村北山脚下有很多采火石开挖的窑洞，因规模较大，得名大窑村
89	恼包村	行政村	位于保合少镇区西部，距镇人民政府驻地2千米	“恼包”系蒙古语“敖包”的谐音。其地附近有一座敖包，是蒙古人祭祀的地方。清乾隆年间，归化城李普商在此租赁土地，将族人迁来落户，取名恼包村
90	野马图村	行政村	位于保合少镇区南部，距镇人民政府驻地7千米。清雍正年间成村。	“野马图”系蒙古语，意为“有山羊的地方”。明代时为蒙古人游牧地，因水草丰盛，人们经常在此牧羊，故称其为野马图。
91	面铺窑村	行政村	位于保合少镇区东部，距镇人民政府驻地5.5千米	清乾隆年间成村。山西籍潘福德在其地开设面铺，当时人们筑窑为屋，人称面铺窑
92	甲兰板村	行政村	位于保合少镇区南部，距镇人民政府驻地8千米	清雍正年间成村，原名甲兰板申。“甲兰”系满语“甲朗、甲喇”之转音，意为“参领”；“板申”系蒙古语，意为“房子”；合意为“参领房”。清初，其地是官员参领的属地，故得名甲兰板申，后简称甲兰板

序号	名称	类型	位置	文化内涵
93	水磨村	行政村	位于保合少镇区西南部，距镇人民政府驻地 15 千米	据父老相传，清同治年间，山西神池县小泉村贾姓家族的四户人家来口外谋生，其中一户落脚其地，利用山间溪水为动力，建起一间加工米面的水磨作坊，后形成村落，得名水磨村
94	庄子村	行政村	位于保合少镇区东南部，距镇人民政府驻地 1.4 千米	清雍正年间，田姓晋商在归化城发迹后，在其地购置田产，建宅定居，得名宅子村。后山西李、侯、杨姓先后租种号地落户定居，因地处放号地的桩子处，故改为桩子村，后演变为庄子村
95	古路板村	行政村	位于保合少镇区西南部，距镇人民政府驻地 8.9 千米	原名“古日半拜兴”，系蒙古语，意为“三间房”。清乾隆年间，蒙古族云、卜两姓三户人家在其地建了三间房子定居，当地人称“古日半拜兴”。后山西走西口移民迁来形成村落，沿用原名作村名，逐渐演变为“古路板申”，后简称古路板
96	奎素村	行政村	位于保合少镇区西北部，距镇人民政府驻地 5 千米	“奎素”系蒙古语，意为“肚脐”。清初，其地就有蒙古人扎包放牧。乾隆年间，山西籍李、苏、魏、白姓等来此租地定居，遂成村落。村中有泉眼形似肚脐眼，故得名奎素
97	榆树沟村	自然村	生盖营村民委员会辖村，位于生盖营村东北	清嘉庆年间成村。因山沟榆树成林，故得名榆树沟
98	哈拉更南村	自然村	哈拉更村民委员会辖村，位于哈拉更村南	新建村，2009 年滴水村整体搬迁至哈拉更村南建村，故称哈拉更南村
99	东贵村	自然村	沙梁村民委员会辖村，位于沙梁村西南	清乾隆年间，山西崞县郑氏等人在此购买土地，其中一户在毫沁营村东 1.5 千米处定居，成村时称东柜。“柜”是

序号	名称	类型	位置	文化内涵
				掌柜之意，后改称东贵
100	姚家湾村	自然村	讨思浩村民委员会辖村，位于讨思浩村东北	清乾隆元年(1736年)成村。地处山湾处，村民姚姓居多，故名姚家湾
101	曹家营村	自然村	三卜树村民委员会辖村，位于三卜树村西	清朝年间，其地有一贩卖牲畜的商号“天和永”，倒闭后看守牲畜的曹姓伙计定居下来务农，故得名曹家营
102	破庙子村	自然村	三卜树村民委员会辖村，位于三卜树村西北	清乾隆年间成村。因附近有一座破旧庙宇，故得名破庙
103	坡跟底村	自然村	三卜树村民委员会辖村，位于三卜树村西北	清乾隆年间成村。因村落建于大青山南坡底下，故名坡跟底
104	界台村	自然村	大窑村民委员会辖村，位于大窑村东北	民国九年(1920年)建村。据考证，因村前有一段战国时期赵武灵王修筑的长城遗址，长城修有烽火界台，故得名界台
105	小坝村	自然村	大窑村民委员会辖村，位于大窑村东	民国九年(1920年)成村。大窑村南侧曾有一条通往乌兰察布市旗下营镇的大道，途经其地需翻过一道山梁，当地人称山梁为坝，形成村落后得名小坝
106	前扁担石沟村	自然村	大窑村民委员会辖村，位于大窑村东北	清朝年间，山西五台弟兄三人挑着扁担走西口，在其地沟中一处大石头山前定居，故得名扁担石沟
107	后扁担石沟村	自然村	大窑村民委员会辖村，位于大窑村东北	名称来历同前扁担石沟
108	小灯炉素村	自然村	面铺窑村民委员会辖村，位于面铺窑村西北	“灯炉素”系蒙古语，意为“芨芨草”。因村子较小，且地处灯炉素村南，故得名小灯炉素
109	煤窑沟村	自然村	面铺窑村民委员会辖村，位于面铺窑村东北	清嘉庆年间，其地山沟内蕴藏煤，挖煤人定居后得名煤窑沟
110	灯炉素西沟村	自然村	面铺窑村民委员会辖村，位于面铺窑村北	“灯炉素”系蒙古语，意为“七股水”。因地处灯炉素村西



序号	名称	类型	位置	文化内涵
				的沟内得名
111	边墙村	自然村	面铺窑村民委员会辖村，位于面铺窑村北	清光绪年间成村。村落建于战国赵武灵王所筑长城遗址旁，长城俗称边墙，故名
112	帐房片村	自然村	面铺窑村民委员会辖村，位于面铺窑村北	清咸丰年间，蒙古族牧民在其地搭帐房驻牧，成村时得名帐房片
113	白银不浪村	自然村	面铺窑村民委员会辖村，位于面铺窑村北	“白银不浪”系蒙古语，意为“富饶的泉水或多泉”。民国九年(1920年)成村。其地泉眼多且水流量大，故得名白银不浪
114	坝底村	自然村	面铺窑村民委员会辖村，位于面铺窑村北	原名干沟子。地处新城区与卓资县的界岭坝下，新中国成立后改为坝底
115	雕窝沟村	自然村	面铺窑村民委员会辖村，位于面铺窑村北	其地山沟石崖上多有雕窝，以地理特点得名雕窝沟
116	灯炉素东沟村	自然村	面铺窑村民委员会辖村，位于面铺窑村北	因建村于长满芨芨草的东山沟得名
117	大西窑村	自然村	面铺窑村民委员会辖村，位于面铺窑村西南	民国九年(1920年)成村。建村于一条大沟内，村民多居住窑洞，以地理方位得名大西窑
118	郭兰窑村	自然村	面铺窑村民委员会辖村，位于面铺窑村西	据传清咸丰年间，一郭姓始居其地一破窑内，故得名郭烂窑，后写作郭兰窑
119	杨四窑村	自然村	面铺窑村民委员会辖村，位于面铺窑村西南	清嘉庆年间，杨四在其地建窑居住，成村后得名杨四窑
120	李占窑村	自然村	面铺窑村民委员会辖村，位于面铺窑村东北	民国九年(1920年)成村。因李占迁此筑窑居住得名
121	北水泉村	自然村	面铺窑村民委员会辖村，位于面铺窑村东北	民国九年(1920年)成村。村北有一眼泉水，故得名北水泉
122	石门子村	自然村	水磨村民委员会辖村，位于水磨村西北	清代成村。村南有一形如大门的石崖，故得名石门子
123	德胜村	自然村	水磨村民委员会辖村，位于水磨村东北	清代成村。原名苦草坡，因村落建于山坡上，土地贫

序号	名称	类型	位置	文化内涵
				瘠，荒草重生，得名苦草坡。1958年更名德胜村
124	坝底村	自然村	水磨村民委员会辖村，位于水磨村东北	清代成村。因村落建于脑包坝山坡下，故得名坝底
125	任和义村	自然村	水磨村民委员会辖村，位于水磨村东北	清光绪年间，其地住户董、孔两家常闹纠纷，后和睦相处，以仁爱、义气之意取名仁和义，后书写为任和义
126	什字村	自然村	水磨村民委员会辖村，位于水磨村东北	清代成村。村落建于十字交叉的山沟中，以地形特点得名什字
127	塔坝村	自然村	水磨村民委员会辖村，位于水磨村东北	“塔坝”系蒙古语“塔本达坝”的简写，意为“五”。明代成村。因村落周围有五道山梁得名。另据《呼和浩特市郊区地名志》记载，民国时期名为“聚宝庄”，当时归化城的“天昌永”、“厚福兴”商号掌柜买下其地命名。因进出村庄都需要翻越山梁，后改为塔坝
128	双水泉村	自然村	水磨村民委员会辖村，位于水磨村东北	清末成村。村落的东、南部各有一眼泉水，故得名双水泉
129	虎头山村	自然村	水磨村民委员会辖村，位于水磨村东北	清代成村。因村南有虎头山得名
130	范家沟村	自然村	水磨村民委员会辖村，位于水磨村东北	清末成村。范氏始居其地成村，得名范家沟
131	黄花窝铺村	自然村	水磨村民委员会辖村，位于水磨村北。清代成村	其地盛产黄花，人们采集黄花时搭起窝铺歇息，故得名黄花窝铺
132	坝上村	自然村	水磨村民委员会辖村，位于水磨村东北	清咸丰年间成村。村落建于小井沟东山坝顶上，故得名坝上
133	豪赖沟村	自然村	水磨村民委员会辖村，位于水磨村西北	“豪赖”系蒙古语，意为“咽喉，要塞”。民国九年(1920年)成村。其地为重要通道，故以咽喉之意命名
134	口子上村	自然村	水磨村民委员会辖村，位于水磨村北	清代成村。村落建在一沟口，故得名口子上

呼和浩特市地名规划（2021-2035）

序号	名称	类型	位置	文化内涵
135	上营子村	自然村	水磨村民委员会辖村，位于水磨村北	清代成村。地处小井大营子东坡上，故得名上营子
136	小井大营子村	自然村	水磨村民委员会辖村，位于水磨村北	明代，其地凿有一眼井，得名小井。随着村子规模扩大，改称小井大营子
137	达赖沟村	自然村	水磨村民委员会辖村，位于水磨村北	“达赖”系蒙古语人名。明末，蒙古人达赖在其地驻牧，成村后以人名得村名
138	古路板南村	自然村	古路板村民委员会辖村，位于古路板村南	2003年西湾村整体移民，在古路板村南建村，以地理方位得名古路板南村。当地人亦称二古路板
139	喇嘛圈圪村	自然村	奎素村民委员会辖村，位于奎素村东北	相传，清代其地修建有喇嘛庙，并筑有院落，后在周围形成村落，得名喇嘛圈圪
140	小东沟村	自然村	奎素村民委员会辖村，位于奎素村西北	民国九年(1920年)成村。村落建于奎素村东侧的一条山沟中，故得名小东沟
141	小哈拉沁沟	自然村	位于哈拉沁沟村北	哈拉沁沟位于呼和浩特市正北，明代此处曾设有“哨所”。村庄因毗邻哈拉沁沟得名。
142	后窑子	自然村	位于小井沟生态园北侧	因房屋原为窑洞形式得名
143	回民区	行政区	位于呼和浩特市西北部，距市人民政府驻地 11.1 千米地处东经 111°36'—112°30'，北纬 40°48'—41°08'之间。东与新城区、赛罕区相接，南与玉泉区毗邻，西与土默特左旗接壤，北与武川县交界	区人民政府驻新华西街 49 号。清代，回民区辖境属归化厅；民国元年(1912年)属归绥县管辖；民国十八年(1929年)属归绥市第一区管辖；1950年设置回民自治区；1954年回民自治区改属呼和浩特市；1956年回民自治区改为回民区；1968年回民区更名红旗区；1979年红旗区复名回民区
144	钢铁路街道	街道	位于回民区境西部，距区人民政府驻地 150 米。东邻光明路街道、环河街街道，南接玉泉区鄂尔多斯西街街道，西连攸	街道办事处驻阿拉善北路社区。以辖区原钢铁路得名。2002年成立钢铁路街道办事处；2003年海拉尔西街街道

呼和浩特市地名规划（2021-2035）

序号	名称	类型	位置	文化内涵
			攸板镇，北与海拉尔西路街道为界	办事处的西一、西二社区和光明路街道办事处的糖厂路第一、第二、第三社区及呼钢第一社区划归铁路街道办事处；2004年铁路更名为新华西街，铁路街道仍沿用原名
145	新华西路街道	街道	位于回民区境东部，距区人民政府驻地5千米。东邻锡林郭勒北路，与新城区中山东路街道相连；南接新华大街，与通道街街道接壤；西连果园东路，与光明路街道毗邻；北至光明大街，与海拉尔西路街道交界	街道办事处驻通道北街社区。以辖区新华西街得名。新中国成立前，其地属呼和浩特市北郊，现在的东洪桥、西洪桥和四合兴均为村落；1958年成立新华人民公社；1962年新华人民公社与钢铁人民公社合并，成立新华西路街道办事处
146	中山西路街道	街道	位于回民区境东南部，距区人民政府驻地8千米。东邻中山东路街道，南接玉泉区石东路街道，西连大南街街道，北与通道街街道交界	街道办事处驻吕祖庙街社区。以辖区中山西路得名。前身为庆凯区所属居委会。1956年划归回民区，设立中山西路居委会；1958年成立庆凯人民公社；1960年改为中山人民公社；1962年改称中山西路街道办事处
147	光明路街道	街道	位于回民区境中部，距区人民政府驻地2.5千米。东邻果园东路，与新华西路街道相连；南接新华西街，与环河街街道接壤；西连巴彦淖尔路，与铁路街道为邻；北至京包铁路，与海拉尔西路街道、攸攸板镇交界	街道办事处驻工人西村前街。以辖区光明路(现光明大街)得名。1960年属钢铁人民公社管辖；1962年划归新华西路街道办事处；1970年从新华西路街道办事处析出，成立糖厂路街道办事处；1979年改为光明路街道办事处
148	海拉尔西路街道	街道	位于回民区境东北部，距区人民政府驻地3.2千米。东邻通道北路，与新城区海拉尔东路街道相接；南接京包铁路，与光明路街道毗邻；西连呼铁局西机务段、内蒙古军区教导大队，与铁路街道毗邻；北与攸攸板镇交界	街道办事处驻工农兵路社区。以辖区海拉尔西路(现海拉尔西街)得名。1962年属新华西路街道办事处管辖；1970年从新华西路街道办事处析出，成立糖厂路街道办事处；1975年将糖厂路街道办事处辖区铁道以北的地区划出，成立海拉尔西路街道办事处

呼和浩特市地名规划（2021-2035）

序号	名称	类型	位置	文化内涵
149	环河街街道	街道	位于回民区境东南部，距区人民政府驻地 3 千米。东邻扎达盖河，与通道街街道相邻；南接鄂尔多斯大街，与玉泉区鄂尔多斯西街街道相连；西连巴彦淖尔南路，与铁路路街道接壤；北至新华西街，与光明路街道、新华西路街道交界	街道办事处驻太平街社区。以辖区环河街得名。1954 年设置环河街社区，属庆凯区管辖；1956 年划归回民区；1958 年组建城市人民公社时，今环河街街道辖区分属和平、跃进 2 个人民公社；1960 年改置三星人民公社；1962 年更名环河街街道办事处
150	通道街街道	街道	位于回民区境东南部，距区人民政府驻地 3 千米。东邻文化宫路，与中山西路街道相连；南接中山西路街道；西连扎达盖河，与环河街街道接壤；北至新华大街，与新华西路街道交界	街道办事处驻宽巷子社区。以辖区通道街得名。2003 年通道街改称通道路，街道仍沿用原名。1958 年街道辖区分属庆凯、新华人民公社；1960 年设立友谊人民公社；1962 年撤销友谊人民公社，改置通道街街道办事处
151	攸攸板镇	镇	位于回民区境西北部，距区人民政府驻地 2.5 千米。东邻新城区成吉思汗大街街道、海拉尔东街街道、回民区光明路街道、铁路路街道；南接玉泉区西菜园街道；西连土默特左旗台阁牧镇；北与武川县大青山乡交界	镇人民政府驻攸攸板社区，镇名从驻地社区名。民国三十八年(1949 年)属归绥县管辖；1954 年划归土默特旗；1956 年设立攸攸板乡，划归呼和浩特市郊区；1958 年设立攸攸板人民公社；1984 年社改乡；1999 年 7 月攸攸板乡划归回民区，同时将呼和浩特市郊区西菜园乡的塔布板、厂汉板、小府、青山、什拉门更、四合兴、西龙王庙、孔家营、倘不浪 8 个村划归攸攸板乡管辖，同年 12 月，撤乡建镇
152	阿拉善北路社区	社区	回民区红卫路隆聚园小区 4 号楼 3 单元 102 号	以辖区阿拉善北路得名。成立于 1975 年，原为光明西路第二居委会，属光明路街道办事处管辖；2003 年更名阿拉善北路社区
153	咱家社区	社区	回民区光明西路咱家小区东区 13 号楼 4 单元 101 号	以所辖咱家小区（以贴近民心之意取名咱家）得名。1958 年称光明西路第一居委会，属光明路街道办事处管

呼和浩特市地名规划（2021-2035）

序号	名称	类型	位置	文化内涵
				辖；2002 年划归钢铁路街道办事处；2010 年光明西路第一社区改为咱家社区
154	未来城社区	社区	回民区光明西路明泽未来城小区 11 号楼一单元一号	以所辖未来城小区（以未来生活更加美好、幸福之意命名）得名。原为光明西路第三居委会，属光明路街道办事处管辖；2002 年划归钢铁路街道办事处；2010 年改为未来城社区
155	新华园社区	社区	回民区新华大街阿拉善南路	以辖区内新华公园得名。原为钢铁路第一居委会，2008 年成立新华园社区
156	特弘社区	社区	回民区轧钢北路特弘小区 6 号楼	以所辖特弘小区得名。成立于 2002 年，原为钢铁路第二居委会，2009 年改为特弘社区
157	西机务段社区	社区	回民区光明大街西机务段小区	以所辖西机务段小区得名。成立于 2000 年
158	通道北街社区	社区	回民区新华西路办事处院西二楼	以辖区通道北路得名。成立于 1996 年
159	四合兴社区	社区	回民区新华桥北街四合兴铁路小区物业一楼	前身是四合兴村，1975 年改为居委会时沿用原名
160	医学院社区	社区	回民区医学院家属院车队二楼	以辖区内医学院小区得名。1979 年设立医学院居委会，2001 年 10 月小教场社区并入医学院社区
161	大庆路社区	社区	回民区光明路景泰小区景泰东路物业楼 314	以辖区原大庆路得名。成立于 1962 年。2000 年 10 月西洪桥社区和西洪桥第二社区并入大庆路社区
162	战备路社区	社区	回民区通道北路 88 号	以辖区原战备路得名。2008 年，由东洪桥社区和广场社区合并成立
163	吕祖庙街社区	社区	回民区公园西路青城华府院内	以辖区原有吕洞宾庙得名。成立于 1956 年
164	中山西路社区	社区	回民区中山西路温州步行街温商小区 8 号楼院内	成立于 1978 年，原名中山西路第二居委会；2007 年改为中山西路社区

呼和浩特市地名规划（2021-2035）

序号	名称	类型	位置	文化内涵
165	贝尔路社区	社区	回民区文化宫街8号院5单元2楼	以辖区贝尔路得名。成立于1956年
166	公园东路社区	社区	回民区公园南路36号都市华庭小区物业楼	以辖区公园东路得名。成立于2000年
167	果园路社区	社区	回民区光明路办事处果园路社区	以辖区果园路得名。原名东一居委会，2010年3月改为果园路社区。面积0.5平方千米，共1583户3696人
168	电子路社区	社区	回民区光明大街北口呼铁菁华园院内物业办公楼一楼	以辖区原呼和浩特市电子设备厂得名。1998年设立东二居委会，2011年改为电子路社区
169	阳光社区	社区	回民区大庆路阳光小区	以辖区阳光小区得名。前身为工人东村第三居委会，2010年改为阳光社区
170	巴彦淖尔北路社区	社区	回民区新华西街工人北村呼钢小区对面	以辖区巴彦淖尔北路得名。成立于1998年，前身为工人北村第二居委会，2009年改为巴彦淖尔北路社区
171	龙翔苑社区	社区	回民区光明西路工人西村一鑫康乐苑6号楼中单元1楼东户	以辖区龙翔苑小区得名。1998年设立西二居委会，2009年更名龙翔苑社区
172	富丽社区	社区	国民区新华西街二职北校对面	以辖区富丽小区（以富有靓丽之意命名）得名。成立于1998年
173	金圆社区	社区	回民区铁一中后西村前街明泽雅居小区院内	以辖区金圆小区（以富贵、多金之意命名）得名。成立于1998年
174	西铁社区	社区	回民区光明路西宝丽家园小区院内	以辖区西货场铁路小区得名。成立于1998年
175	沿河社区	社区	回民区光明大街沿河北路沿河小区院内	以辖区沿河小区得名。成立于2002年
176	光明社区	社区	回民区光明大街路北鑫潮小区院内	以辖区光明大街得名。成立于1998年
177	工农兵路社区	社区	回民区海西路温馨家园小区院内	以辖区工农兵路得名。成立于2000年
178	海西路社区	社区	回民区清和家园8号楼东附楼	以辖区海拉尔西路得名。成立于2002年
179	综合路社区	社区	回民区海西路工农兵路昌盛西小区院内	以辖区综合路得名。成立于2000年，由综合路第一社



呼和浩特市地名规划（2021-2035）

序号	名称	类型	位置	文化内涵
				区、第二社区、第三社区合并而成
180	金海路社区	社区	回民区青山巷富城家园小区内	以辖区金海路得名。成立于 2002 年，由炼铁厂社区、大修厂社区、道口社区合并而成
181	赛罕路社区	社区	回民区海西大街小府路清和家园 15 号楼北	以辖区原赛罕路(2003 年更名为通道北路)得名。1975 年成立海西路街道办事处第二居委会；2000 年改为赛罕路社区
182	附件厂社区	社区	回民区附件厂服务公司三楼	以辖区原机床附件厂得名。成立于 2001 年
183	部队社区	社区	回民区海西路军区教导大队院内	以辖区驻军 205 旅部队得名。成立于 1975 年
184	太平街社区	社区	回民区环河街街道办事处太平街社区办事处楼一楼	以辖区太平街得名。另一说，因辖区曾建有一座太平召庙得名。成立于 1952 年；2000 年 10 月与环河街社区合并；2010 年牛街社区并入
185	阿吉拉沁社区	社区	回民区阿吉拉沁南路水岸康居小区 6 号楼 5 单元 102 室	以辖区阿吉拉沁路得名。2010 年，由环河街街道后沙滩社区与光明路街道工人北村第三社区合并而成
186	县府街社区	社区	回民区县府街东口	以辖区县府街得名。成立于 1980 年
187	工人南村社区	社区	回民区县府街阿吉拉沁南路县府佳佳园小区工人南村社区	以辖区工人南村得名。原名工人南村，2000 年 10 月由工人南村第一社区和工人南村第二社区合并而成
188	西茶坊社区	社区	回民区清水湾 3 号楼 3 楼	以辖区原西茶坊区域得名。1999 年由西茶坊第一居委会、西茶坊第二居委会合并而成
189	巴彦淖尔南路社区	社区	回民区新华西街阿吉拉小区化工楼院内巴彦南路社区	。以辖区巴彦淖尔南路得名。原为光明路街道办事处北四社区，2009 年改为巴彦淖尔南路社区
190	宽巷子社区	社区	回民区通道南街宽巷子祥和一区 2 号楼 6 单元 1 楼	以辖区宽巷子得名。成立于 1998 年，原为礼拜寺巷居委会，后因居委会办公地在宽巷子，改为宽巷子社区

呼和浩特市地名规划（2021-2035）

序号	名称	类型	位置	文化内涵
191	友谊巷社区	社区	回民区翔宇花园小区院内	社区以辖区原友谊巷得名。1951年成立营坊道居委会；1959年改为黄鹤桥居委会；1966年改为友谊巷居委会；2000年南义和巷社区并入，更名友谊巷社区
192	滨河路社区	社区	回民区宽巷呼祥和招待所三楼	以辖区原滨河路得名。成立于2000年，由通道街第一社区和第四社区合并而成
193	三顺店社区	社区	回民区通道南街欣家利大厦B座4楼	以辖区三顺店巷得名。成立于2004年，原名新华大街社区；2008年改为三顺店社区
194	义和巷社区	社区	回民区翔宇花园假山东侧二楼	以辖区义和巷得名。2005年由新华社区析出成立
195	攸攸板社区	社区	金海路中段。位于攸攸板镇区中部，为攸攸板镇人民政府驻地。	原名攸攸板村。据传在辽、金、元、明时期，其地是通往大青山后面草原地区的必经之路，开设有许多店铺，故得蒙古语名“攸其白赫白兴”，意为“百货俱全的房子”。另有一说：明代，其地水草丰美，蒙古人游牧于此定居成村，取名“攸其白赫白兴”，清代书写为“攸攸板申”，后简称攸攸板。“攸攸板”村名含义有待进一步考证。1999年随攸攸板乡划归回民区，同年撤乡设镇，属攸攸板镇管辖，2014年攸攸板村改为攸攸板社区
196	西龙王庙社区	社区	巴彦淖尔南路。位于攸攸板镇区东南部，距镇人民政府驻地5千米	原名西龙王庙村。清康熙年间成村。地处旧城西，村中有一龙王庙，故得名西龙王庙村。2014年改为西龙王庙社区。1999年划归回民区攸攸板乡，同年撤乡设镇，属攸攸板镇管辖
197	坝口子社区	社区	呼武公路。位于攸攸板镇区东北部，距镇人民政府驻地5千米	原名坝口子村。清雍正末年，山西杜姓走西口定居其地成村，因地处蜈蚣坝坝口处，故得名蜈蚣坝口子，后简

呼和浩特市地名规划（2021-2035）

序号	名称	类型	位置	文化内涵
				称坝口子。2014 年改为坝口子社区
198	厂汉板社区	社区	北二环中段。位于攸攸板镇区东北部，距镇人民政府驻地 3 千米	原名厂汉板村。“厂汉板”系蒙古语“厂汉板申”的简称，意为“白色房子”。清朝初年，其地先有蒙古人赵、明等家族放牧经商，后山西寿阳孙、岳姑舅两家迁居垦殖，随后山西、河北的王、郭、李、郝、范姓相继定居成村。所建房屋都用白碱土抹墙和房顶，故称“厂汉板申”，后简称厂汉板。2014 年改为厂汉板社区
199	刀刀板社区	社区	北二环。位于攸攸板镇区西南部，距镇人民政府驻地 1.5 千米	原名刀刀板村。“刀刀板”系蒙古语“刀刀板申”的简称，意为“下边的房子”。明代，蒙古人在乌素图召南侧扎营驻牧，按照上北下南的方位习俗称其“刀刀板申”。清嘉庆年间，山西薛姓、丁姓移民来此定居形成村落，沿用“刀刀板申”为村名，后简称刀刀板。2014 年改为刀刀板社区
200	四合兴社区	社区	光明大街。位于攸攸板镇区东南部，距镇人民政府驻地 4 千米	原名四合兴村。清康熙年间，呼和浩特地区有很多驼商，用骆驼载货去外蒙古、俄罗斯等地经商。吴殿亮等四家人合开了一个为拉骆驼客商提供食宿的旅店，字号“四合兴”。后形成村落，村名依店铺名。2014 年改为四合兴社区
201	西乌素图社区	社区	北二环。位于攸攸板镇区西部，距镇人民政府驻地 4 千米	原名西乌素图村。“乌素图”系蒙古语，意为“有水的地方”。其地山沟里泉水丰盈。明代时有蒙古族在此驻牧，称为乌素图，清乾隆年间陆续有山西移民迁来垦殖定居，建村后沿用原名。为区别同名村，冠以方位词称西

呼和浩特市地名规划（2021-2035）

序号	名称	类型	位置	文化内涵
				乌素图村。2014年改为西乌素图社区
202	青山社区	社区	成吉思汗大街。位于攸攸板镇区东部，距镇人民政府驻地1千米	原名水泉村，村址在原新钢厂区内。1957年建设新钢占用土地，整村搬迁现址，北面是大青山，遂改为青山村。2014年改为青山社区
203	倘不浪社区	社区	新华大街与西二环交汇。位于攸攸板镇区西南部，距镇人民政府驻地6千米	原名倘不浪村。“倘不浪”系蒙古语，意为“滩中泉”。因村中龙王庙前草滩上有五眼泉水得名。2014年改为倘不浪社区
204	塔布板社区	社区	北二环中段。位于攸攸板镇区东北部，距镇人民政府驻地4.5千米	原名塔布板村。“塔布板”系蒙古语“塔布板申”的简称，意为“五间房”。明代，其地为蒙古贵族的驻牧地，后有人迁来定居，盖起五间房子，得名塔布板申。清乾隆末年，山西寿阳王姓和忻州高姓先后迁来租地垦殖，成村后沿用蒙古语名“塔布板申”，简称塔布板。2014年改为塔布板社区
205	一间房社区	社区	呼武公路。位于攸攸板镇区东北部，距镇人民政府驻地5千米	原名一间房村。清康熙年间成村。康熙帝六女恪靖公主与喀尔喀部落谢图汗之孙敦多布多尔济成婚后，因阴山北漠地区战乱未尽，公主先居住在清水河县城花园巷，后迁往归化城北公主府定居。据传，一名随公主陪嫁的董姓卫士为表其忠诚，在公主府北3千米处择地盖起一间房舍，将家属迁来定居。后山西走西口迁入其地的谋生者渐多成村，取名一间房。2014年改为一间房社区
206	孔家营社区	社区	新华西街西段。位于攸攸板镇区西南部，距镇人民政府驻地3千米	原名孔家营村。明代时，孔姓人家从山东迁入其地居住，遂成村落，得名孔家营。另有一说，清代时，山西

呼和浩特市地名规划（2021-2035）

序号	名称	类型	位置	文化内涵
				忻州西楼村几户孔姓人家始居其地，初经商后农耕，成村后得名孔家营。2014年改为孔家营社区
207	什拉门更社区	社区	光明大街西段路北。位于攸攸板镇区东南部，距镇人民政府驻地3千米	原名什拉门更村。更”系蒙古语，意为“黄沙”。明代，其地就有蒙古人放牧，后迁居者渐多成村，因土壤为黄色沙质，故得名什拉门更。2014年改为什拉门更社区
208	小府社区	社区	海西路路北。位于攸攸板镇区东部，距镇人民政府驻地2千米	原名小府村。清代其地属公主府土地，山西张姓、吴姓移民定居其地，租种成村，取名小府。2014年改为小府社区
209	金龙社区	社区	位于攸攸板镇区东南部，距镇人民政府驻地4.5千米。东至巴彦淖尔南路，南接鄂尔多斯西街，西连呼和浩特市食品公司，北与西龙王庙村毗邻	因社区靠近西龙王庙村，取名金龙，寓意吉祥。成立于1993年，属呼和浩特市郊区西菜园乡；1999年划归回民区攸攸板乡，同年撤乡设镇，属攸攸板镇管辖
210	海亮社区	社区	回民区中山西路街道海亮商圈	因辖区内海亮广场得名
211	赛马场北路社区	社区	回民区攸攸板镇	因辖区内赛马场北路得名
212	高伦特社区	社区	回民区攸攸板镇	因辖区内高伦特国际商贸中心得名
213	巴彦树贵社区	社区	回民区攸攸板镇	因辖区内巴彦树贵街得名
214	盐站西巷社区	社区	回民区攸攸板镇	因辖区内盐站西巷得名
215	电厂西路社区	社区	回民区攸攸板镇	因辖区内电厂西路得名
216	东棚子村	行政村	位于攸攸板镇区西部，距镇人民政府驻地4.5千米	清代，其地为土默特左翼旗霍寨村蒙古族牧户的土地，咸丰年间，山西张姓、李姓走西口租地垦种，搭棚居住，后定居成村，村子建于霍寨村东，故取名东棚子。1950年属归绥县第一区刀刀板乡管辖；1954年属土默特旗攸攸板区攸攸板乡管辖；1984年大队改为村民委员

呼和浩特市地名规划（2021-2035）

序号	名称	类型	位置	文化内涵
				会，属攸攸板乡管辖；1999年随攸攸板乡划归回民区，同年撤乡设镇，属攸攸板镇管辖
217	东乌素图村	行政村	位于攸攸板镇区西北部，距镇人民政府驻地3千米	水之地”。据《水经注》记载，北魏时期，其地“惟土出泉”，水资源丰富。明代时，因水草丰盛，为蒙古人牧场，称乌素图。清乾隆年间，陆续有山西移民来此定居垦殖，成村后沿用原名乌素图。后为区别同名村，冠以方位词称东乌素图村。1984年大队改为村民委员会，属攸攸板乡管辖；1999年随攸攸板乡划归回民区，同年撤乡设镇，属攸攸板镇管辖
218	段家窑村	行政村	位于攸攸板镇区北部山区，距镇人民政府驻地10千米	相传清咸丰年间，山西段姓一家走西口定居其地，筑窑而居，故得名段家窑。1984年大队改为村民委员会，属攸攸板乡管辖；1999年随攸攸板乡划归回民区，同年撤乡设镇，属攸攸板镇管辖
219	毫赖沟村	行政村	位于攸攸板镇区北部，距镇人民政府驻地3千米	“毫赖”系蒙古语，意为“咽喉、要塞”。清嘉庆年间，山西冯、陈两姓人家迁居其地成村，因建村于大青山一沟道要塞边，故得名毫赖沟。1984年大队改为村民委员会，属攸攸板乡管辖；1999年随攸攸板乡划归回民区，同年撤乡设镇，属攸攸板镇管辖
220	元山子村	行政村	位于攸攸板镇区北部山区，距镇人民政府驻地2.5千米	清乾隆年间，山西定襄郭、刘两姓先后迁此开荒定居，遂成村落，以村北的圆形山头作村名，后改为元山子。1984年大队改为村民委员会，属攸攸板乡管辖；1999年随攸攸板乡划归回民区，同年撤乡设镇，属攸攸板镇管

呼和浩特市地名规划（2021-2035）

序号	名称	类型	位置	文化内涵
				辖
221	焦赞坟村	自然村	位于回民区宇生乐谷丰果蔬基地北侧	焦赞坟村是回民区攸攸板镇辖下的自然村，村子得名于村里一个堡垒型正方体建筑，相传正是抗辽名将焦赞的坟墓
222	玉泉区	行政区	位于呼和浩特市中部，距市人民政府驻地 11.9 千米。东邻赛罕区，南、西接土默特左旗，北与回民区毗连	区名以境内名胜古迹“玉泉井”得名。1954 年 6 月更改序数区名，第三区改为玉泉区，隶属呼和浩特市；1956 年撤庆凯区，其大部分区域划入玉泉区；1966 年改为向阳区；1979 年复称玉泉区；1999 年 7 月，呼和浩特市行政区划调整，原属呼和浩特市郊区管辖的西菜园、小黑河、桃花 3 个乡划入玉泉区，使玉泉区成为城乡一体化的新型市区
223	昭君路街道	街道	位于玉泉区境东南部，距区人民政府驻地 2.45 千米。东邻锡林郭勒南路，与赛罕区昭乌达路街道接壤；南接新胜村，与小黑河镇交界；西连范家营村，与西菜园街道相连；北至南二环路，与兴隆巷街道毗邻	街道办事处驻农科院社区。因辖区范围在昭君路两侧得名。昭君路街道成立于 2006 年，前身为玉泉区桃花乡
224	大南街街道	街道	位于玉泉区境北部，距区人民政府驻地 6 千米。东邻石羊桥路，与小召前街街道接壤；南接大东街、通顺街，与长和廊街道相连；西、北至西顺城街，与回民区环河街街道交界。 街道办事处驻友谊社区	街道办事处驻友谊社区，以辖区古老的商业街大南街得名
225	小召前街街道	街道	玉泉区辖街道。位于玉泉区境东北部，距区人民政府驻地 5.3 千米。东邻锡林郭勒南路，与赛罕区人民路街道接壤；南接鄂尔多斯大街、五塔寺东街，与石东路街道、兴隆巷街	街道办事处驻小召前街钰景花园。以辖区内小召前街得名。1960 年辖区成立得胜人民公社；1962 年撤销人民公社，改置小召前街街道办事处



呼和浩特市地名规划（2021-2035）

序号	名称	类型	位置	文化内涵
			道接壤；西连大南街，与长和廊街道、大南街街道毗邻；北至大东街、大学西街，与回民区中山西路街道为界	
226	鄂尔多斯路街道	街道	位于玉泉区境西北部，距区人民政府驻地 6.3 千米。东邻巴彦淖尔路，与长和廊街道和西菜园街道相连；南接南二环路，与小黑河镇接壤；西连乌素图河，与土默特左旗台阁牧场毗；北至鄂尔多斯西街，与回民区钢铁路街道为界	街道办事处驻鄂尔多斯西街兴隆小区。以辖区内主干道鄂尔多斯大街得名。“鄂尔多斯”系蒙古语，意为“众多的宫殿”。2001 年从长和廊街道和西菜园街道分别划出 2 个社区组建鄂尔多斯路街道办事处，同年 7 月西菜园街道办事处的巴彦乌素社区、扎达盖河以北的落雁社区的一部分及小黑河镇的兴隆社区划归鄂尔多斯路街道办事处；2013 年小黑河镇的前八里庄、后八里庄、当浪土牧、西瓦窑 4 个村划归鄂尔多斯路街道办事处，调整后辖 8 个社区 4 个村
227	兴隆巷街道	街道	位于玉泉区境中部，距区人民政府驻地 4.8 千米。东邻石羊桥路，与石东路街道相连；南接南二环路，与昭君路街道接壤；西连大南街、昭君路，与长和廊街道毗邻；北至西五十家街，与小召前街街道交界	街道办事处驻清泉街社区。以辖区原兴隆巷得名。前身是 1960 年设立的清泉人民公社，属玉泉区管辖；1962 年撤销人民公社，改置街道办事处
228	长和廊街道	街道	位于玉泉区境北部，距区人民政府驻地 4.7 千米。东邻大南街，与兴隆巷街道接壤；南接钢管厂巷，与西菜园街道连接；西至西河沿，与西菜园街道相邻；北至大召广场、通顺街，与大南街街道交界。	街道办事处驻泉源巷。以辖区原长和廊巷得名。1951 年设置长和廊居委会；1958 年建立大召人民公社；1962 年撤销人民公社，改置长和廊街道办事处
229	石东路街道	街道	位于玉泉区境北部，距区人民政府驻地 5 千米。东邻赛罕区人民路街道，南接昭君路街道，西连兴隆巷街道，北与小召前街街道为界	街道办事处驻五塔寺东街 13 号。以辖区原石羊桥东路得名。1991 年 3 月，从小召前街街道办事处划出石东路、迎春巷北、迎春巷南、三十七中巷、凯歌巷西、锡林郭

序号	名称	类型	位置	文化内涵
				勒南路、烟厂7个居委会，从兴隆巷街道办事处划出三里营、石南路2个居委会组建石东路街道办事处；2003年4月，石东路并入鄂尔多斯大街，街道名称沿用；2012年设立富丽社区；2013年西菜园街道所属碱滩村划归石东路街道管辖
230	西菜园街道	街道	位于玉泉区境西北部，距区人民政府驻地5千米。东邻长和廊街道、兴隆巷街道、昭君路街道；南接南二环快速路，与小黑河镇接壤；西连鄂尔多斯路街道；北至鄂尔多斯西街，与长和廊街道交界	街道办事处驻云中路西苑社区。前身是西菜园乡，因乡人民政府驻西菜园村得名，街道沿用原名。1953年建立西菜园乡，属归绥市郊区；2001年撤乡改置街道办事处，2011年玉泉区划调整，西菜园街道辖7个村、7个社区。2017年增设西岸、星河苑社区
231	小黑河镇	镇	位于玉泉区境西南部，距区人民政府驻地4.5千米。东邻国道209公路，与昭君路街道相连，东南与赛罕区金河镇接壤，南接土默特左旗白庙子镇，西连土默特左旗台阁牧镇，北至南二环路，与西菜园街道为界	镇人民政府驻鑫盛社区。因小黑河由东向西流经镇区北部，以河名得镇名。1973年由呼和浩特市大黑河奶牛场划出8个牧业大队，呼和浩特市郊区西菜园人民公社划出6个大队组建小黑河人民公社，属呼和浩特市郊区管辖；1984年社改乡；2000年小黑河乡划归玉泉区；2001年改置小黑河镇；2006年桃花乡并入小黑河镇
232	农科院社区	社区	农科院院内昭君路事处1、2、3楼	以辖区单位内蒙古农牧业科学院得名。2003年成立农科院居委会，属西菜园街道办事处管辖，2007年划归昭君路街道办事处
233	沟子板社区	社区	沟子板村区块昭君路以东，文创园项目区以南	原名沟子板村。“沟子板”是蒙古语“沟子板申”的略写，意为“野韭菜房”。明代时其地就有蒙古人居住，后形成村落，因野韭菜生长繁茂得名“沟子板”。2013年沟子板

呼和浩特市地名规划（2021-2035）

序号	名称	类型	位置	文化内涵
				村改为沟子板社区
234	兴兴社区	社区	滨河路中段范家营南口向东 300 米	是以呼和浩特市周边地区来市区务工经商人员为主的新建社区。社区东侧是辛辛板村，为示区别，命名兴兴社区。成立于 1993 年 12 月，属郊区西菜园乡管辖；1999 年划归玉泉区西菜园乡；2006 年划归昭君路街道管辖
235	南湖社区	社区	昭君路湿地公园入口一监北墙下	以辖区南湖湿地公园得名。成立于 2007 年
236	天骄社区	社区	二环路南天骄花园公务员小区 1 号楼北	以辖区天骄花园小区得名。前身是郊区西菜园乡环南居委会；2006 年划归昭君路街道，同时改名天骄社区
237	落雁社区	社区	玉泉区小黑河镇小太平庄村	因辖区原为落雁村得名。原属郊区西菜园乡管辖；2006 年划归昭君路街道管辖
238	南八里庄社区	社区	世纪六路	原名南八里庄村，清末成村。因村址在旧城南，距城区八华里得名。2013 年改为南八里庄社区。2006 年划归昭君路街道办事处
239	小黑河社区	社区	小黑河村委会（209 国道以西，滨河路以南，南湖湿地公园以北）	原名小黑河村，因小黑河流经辖区得名。2013 年小黑河村改为小黑河社区。2006 年属小黑河镇管辖；同年划归昭君路街道办事处
240	恒盛社区	社区	玉泉区秋实璟峰汇旁	体现人民生活美好愿景
241	万锦社区	社区	玉泉区闻涛街万锦香韵	因辖区内万锦香韵小区得名
242	西三里社区	社区	玉泉区济民巷远鹏·香林郡-四区西侧	原为西三里营村，因此得名
243	康乐社区	社区	玉泉区南二环路蓝宇花园西北侧	体现人民生活的美好愿景
244	昕雅社区	社区	玉泉区鼎盛国际综合办公楼 AG2 号楼 2 楼	因辖区内昕雅明苑小区得名
245	友谊社区	社区	九龙湾街友谊北区 1、2 号楼之间	以辖区原友谊服装厂和友谊小区得名。2007 年大南街社

序号	名称	类型	位置	文化内涵
				区、大北街社区合并，改置友谊社区
246	小西街社区	社区	内蒙古呼和浩特市玉泉区汇豪天下小区西门	以辖区小西街得名。1950年属长胜街街道办事处管辖；1988年划归大南街街道办事处；1998年西顺城街居委会、大西街居委会并入；2004年小北街社区并入，2007年东尚义社区并入
247	恒昌社区	社区	大召西夹道阿拉坦汗广场晋风食府后	以辖区恒昌商场、恒昌小区得名。1996年成立恒昌第一居委会、恒昌第二居委会；2007年恒昌第一、第二社区合并，成立恒昌社区
248	梁山街社区	社区	玉泉区原光电区块	以辖区梁山街得名。1951年6月设立梁山街居委会；2007年小召后街社区并入梁山街社区，同年梁山街社区划归大南街街道办事处管辖
249	建华北街社区	社区	玉泉区建华北街财政局小区院内	以辖区建华北街得名。1990年从五塔寺东街居委会析出，成立建华北街居委会
250	五塔寺北街社区	社区	玉泉区五塔寺后街元兴花园院内二楼	因地处五塔寺以北得名。成立于1991年
251	五塔寺前街社区	社区	玉泉区石羊桥路朝晖小区院内	因地处五塔寺前街得名。2000年区划调整时，内三建、小召前街、五塔西街三个社区合并成立五塔寺前街社区
252	建华南街社区	社区	建华西街口向东80米康居小区一号楼前平房	以辖区建华南街得名。1990年由五塔寺东街居委会析出，成立建华南街居委会
253	兴隆社区	社区	鄂尔多斯路西街西兴小区院内西侧电力小区5号楼前	以辖区兴隆小区得名。取兴旺昌盛之意命名。成立于2001年
254	巴彦乌素社区	社区	鄂尔多斯西街蛋厂路路南	“巴彦乌素”系蒙古语，“巴彦”意为“富、富饶、多”，“乌素”意为“水”，合意为“水源充沛的地方”。取财富如水，

呼和浩特市地名规划（2021-2035）

序号	名称	类型	位置	文化内涵
				源源不绝寓意命名。成立于 2001 年
255	华宇社区	社区	鄂尔多斯西街化纤厂住宅区巷内 200 米路西	以辖区化纤厂和金字集团两个单位组合得名。2001 年设立化纤厂社区；2008 年原畜牧科学院社区、牧科社区的部分辖区和化纤厂社区合并成立华宇社区
256	牧科社区	社区	鄂尔多斯西街化纤厂住宅区巷内 200 米路西	以辖区原内蒙古自治区畜牧科学院的简称得名。成立于 2001 年，2005 年与西郊社区合并，名称沿用牧科社区
257	绿苑社区	社区	玉泉区鄂尔多斯西街绿树景苑小区	以辖区绿树景苑小区得名。取绿树成荫、环境优美之意命名。2006 年由火柴厂社区和食品社区合并而来
258	康居社区	社区	玉泉区鄂尔多斯西街原畜牧科学院院内	以辖区康居家园小区得名。以幸福安康之意命名。成立于 2013 年
259	正大社区	社区	玉泉区南二环路现代华城-二期	命名来源未知
260	蓝宇社区	社区	隶属玉泉区鄂尔多斯街道	因辖区内蓝宇小区得名
261	清泉街社区	社区	玉泉区西五十家街民和花园院内	以辖区清泉街得名。成立于 1956 年；1958 年属火箭人民公社管辖；1960 年属清泉人民公社管辖；1962 年属兴隆巷街道办事处管辖
262	六中社区	社区	鄂尔多斯路六中前街二建小区旁门脸	以辖区呼和浩特市第六中学得名。1994 年成立六中东居委会；2013 年将原六中西社区的部分辖区划归六中东社区，改称六中社区
263	俪城社区	社区	玉泉区碱滩村四里营区块	以辖区俪城小区得名，以伉俪美好、居所高大、环境优美之意命名，成立于 2013 年
264	丽景社区	社区	石羊桥三里营西路垃圾转运站旁	以辖区丽景天下小区得名。取景色美丽之意命名。成立于 2002 年，原名六中西社区；2009 年社区居委会搬迁

呼和浩特市地名规划（2021-2035）

序号	名称	类型	位置	文化内涵
				到丽景天下小区，更名丽景社区
265	四里营东社区	社区	玉泉区碱滩村区块	辖区以四里营村东部区域为主，故名。成立于 2003 年
266	玉石巷社区	社区	玉泉区清泉街甲 2 号	以辖区大玉石巷得名。大玉石巷俗称“御史巷”，清代时有一位御史曾居巷内得名。1952 年成立大御史巷居委会；1975 年改为玉石巷居委会；2000 年与茶北社区合并；2003 年改称大玉石巷社区
267	四里营西社区	社区	玉泉区济民巷南侧万象 520 院内	辖区以四里营村西部区域为主，故名。成立于 2003 年
268	观音庙社区	社区	鄂尔多斯西街南柴火市市场金和太小区南侧二楼	以辖区著名景点观音寺得名。2007 年从文庙街社区、南柴火市街社区和公义店街社区各划出部分辖区组建观音庙社区
269	大召社区	社区	呼和浩特市玉泉区大召广场大召西夹道大召社区服务中心	以辖区著名景点大召寺得名。2007 年，原大召内、大召前、通顺街、通顺南街和公义店社区的部分辖区合并，设立大召社区
270	菩提塔东社区	社区	玉泉区养鱼池东一巷	1991 年设立养鱼池东巷居委会，2007 年养鱼池东巷社区与原属兴隆巷街道办事处的伊化社区合并，更名为菩提塔东社区
271	菩提塔西社区	社区	鄂尔多斯路紫维汽车公司院内	因所辖区域在菩提塔(宝尔汗佛塔)的西侧得名。成立于 2007 年
272	迎春社区	社区	五塔东街迎春巷往北 50 米路东	以辖区迎春巷得名。成立于 1981 年，隶属小召前街道办事处；1991 年划归石东路街道办事处；1992 年迎春巷居委会分为迎春南、迎春北两个居委会；2005 年迎春南、北两个社区合并，复称迎春社区

呼和浩特市地名规划（2021-2035）

序号	名称	类型	位置	文化内涵
273	苻蓉社区	社区	石东路凯歌巷烟厂家属院活动中心楼上	以辖区苻蓉住宅小区得名。1966 年建立烟厂居委会，2008 年 11 月改为苻蓉社区
274	三里营东社区	社区	玉泉区碱滩村南区块	因辖区地处原三里营村•的东部得名。1991 年由原三里营居委会析出设立
275	三里营西社区	社区	呼和浩特市制锁厂区块	因辖区地处原三里营村的西部得名。1991 年由原三里营居委会析出设
276	五里营社区	社区	锡林南路康乐巷蓝宇小区 1 层	以辖区为原五里营村得名。成立于 2001 年 8 月
277	富丽社区	社区	位于石东路街道辖区东南部，距街道办事处驻地 1.4 千米	以辖区富丽城小区得名。成立于 2014 年，为碱滩村拆建改造新建社区
278	西苑社区	社区	玉泉区西源村	因辖区西苑小区得名。成立于 2008 年 5 月
279	西霞园社区	社区	二环路和昭君路十字路西 1500 米北巷内二层楼	西霞园社区由西菜园村分设，寓意生活像朝霞一样蓬勃，故名西霞园社区。成立于 1997 年
280	鱼池巷社区	社区	鄂尔多斯路养鱼池西巷北口 300 米	因辖区紧邻原养鱼池西巷得名。成立于 2003 年 6 月
281	芦花园社区	社区	玉泉区辛辛板村区块	其地原为下湿地，芦苇丛生，芦花飘飞。20 世纪 90 年代初期随城市扩建面发展起的居民区，俗称芦花园。土地属辛辛板村和西菜园村六队，居民多为两村的村民。2003 年成立芦花园社区
282	兴旺社区	社区	昭君路污水河西钢管厂路南 80 米二层门脸房	以兴旺发达之意命名。成立于 2000 年
283	温都日乐社区	社区	西菜园办事处盛世东园南区温都日乐社区办公室	“温都日乐”系蒙古语，意为“泉水源源不断的涌出”。以生活欣欣向荣，幸福源源不断之意命名。成立于 2011 年
284	怡景萃华林社区	社区	位于西菜园街道辖区西南部，距街道办事处驻地 1.8 千米	以辖区景萃华林小区得名。成立于 2013 年
285	西岸社区	社区	位于西菜园街道辖区西部，距街道办事处驻地 50 米	以辖区西岸国际小区得名。成立于 2017 年



呼和浩特市地名规划（2021-2035）

序号	名称	类型	位置	文化内涵
286	星河苑社区	社区	位于西菜园街道辖区东南部，距街道办事处驻地 1.4 千米	以辖区远鹏星河国际小区得名。成立于 2017 年
287	鑫盛社区	社区	位于小黑河镇境北部，为镇人民政府驻地	以繁荣昌盛之意命名。成立于 2003 年 5 月
288	华美社区	社区	玉泉区南二环路	因辖区内华美汽配城得名
289	祥和苑社区	社区	玉泉区云中路	因辖区内祥和苑小区得名
290	奈伦社区	社区	玉泉区小黑河镇裕隆大街南侧	因辖区内奈伦乳业得名
291	金河社区	社区	内蒙古祥虎科技有限公司西侧	因小黑河得名
292	温都社区	社区	隶属玉泉区昭君路街道	命名来源未知
293	秋实社区	社区	隶属玉泉区昭君路街道	因辖区内秋实小区得名
294	桃李社区	社区	玉泉区菁华雅苑西南(昭君路东)	因辖区内桃李小区得名
295	姚府村	行政村	位于昭君路街道辖区东南部，距街道办事处驻地 6.5 千米	据父老相传，明末清初，有一姚姓官员辞官来此修府定居，后以其府第取村名。另一说，明末清初，从热河宁波八沟一带迁来一位蒙古族姚姓大喇嘛定居修府，后以其府第取村名。民国年间隶属归绥县三区；1950 年属归绥县第一区桃花板乡管辖；2013 年划归昭君路街道管辖
296	西庄村	行政村	位于昭君路街道辖区东南部，距街道办事处驻地 7 千米	清乾隆时期，丁、李两户人家迁居其地。李姓人家落居西黑河村，丁姓人家落居西黑河村西，成村后取名西庄。2013 年划归昭君路街道管辖
297	贾家营村	行政村	位于昭君路街道辖区南部，距街道办事处驻地 7 千米	清光绪年间，山西贾姓人家始居其地垦殖，以姓氏得名贾家营。另据《呼和浩特城镇乡村》记载：居住在前毛道村的贾姓村民，租种西庄丁家的土地，遂定居成村，得名贾家营。2013 年划归昭君路街道管辖
298	杨家营村	行政村	位于昭君路街道辖区东南部，距街道办事处驻地 8 千米	清光绪年间，有一杨姓人家从新营子迁此居住，故以姓

序号	名称	类型	位置	文化内涵
				氏取名杨家营。2013年划归昭君路街道管辖
299	寇家营村	行政村	位于昭君路街道辖区东南部，距街道办事处驻地10千米	清乾隆年间，山西寇姓兄弟三人始居其地垦殖成村，得名寇家营。1966年改为永忠村，1978年复称寇家营。 2013年划归昭君路街道管辖
300	新胜村	行政村	位于昭君路街道辖区东南部，距街道办事处驻地11千米	清朝末叶，其地有一召庙，庙里住着一位瘸腿喇嘛，人称“拐喇嘛”。形成村落后，得名拐喇嘛村。1966年改为新胜村，取兴盛之谐音，寓意兴旺、繁盛。2013年划归昭君路街道管辖
301	后桃花村	行政村	位于昭君路街道辖区东南部，距街道办事处驻地4千米	原名桃花板申，是蒙古语“陶海白兴”的讹音，意为“河湾处的房子”。明代中叶，蒙古土默特部驻牧其地，大黑河从驻牧地流过，牧人在河湾处建房定居，得名“陶海白兴”，后演变为桃花板申。清朝时期，在村南又建一同名村，为示区别，冠以方位称后桃花板申村。民国以后，随着汉族移民的增多，汉语的普及，后桃花板申村汉化为后桃花村。2013年划归昭君路街道管辖
302	前桃花村	行政村	位于昭君路街道辖区东南部，距街道办事处驻地5.6千米	名称来历同后桃花村。因村落建于后桃花村南得名。 2013年划归昭君路街道管辖
303	西瓦窑村	行政村	位于鄂尔多斯路街道辖区东南部，距街道办事处驻地1.72千米	清乾隆初年修新城(绥远城)时，在旧城(归化城)西建起制砖瓦的窑，称西瓦窑。绥远城建成后，有部分烧制砖瓦的工人留居成村，得名西瓦窑村。2013年划归鄂尔多斯路街道办事处管辖
304	前八里庄村	行政村	位于鄂尔多斯路街道辖区南部，距街道办事处驻地2.7千米	名称来历同后八里庄村。2013年划归鄂尔多斯路街道办

序号	名称	类型	位置	文化内涵
				事处管辖。面积 2.75 平方千米
305	后八里庄村	行政村	位于鄂尔多斯路街道辖区中部，距街道办事处驻地 1.4 千米	清代初期，其地有蒙古人扎点放牧，后形成村落，因村址距归化城八华里得名。为区别同名村，冠以方位称后八里庄村。2013 年划归鄂尔多斯路街道办事处管辖
306	当浪土牧村	行政村	位于鄂尔多斯路街道辖区西部，距街道办事处驻地 3 千米	“当浪土牧”系蒙古语，意为“七土默特”。据考证，明代驻牧今呼和浩特市地区的土默特部有十二个土默特(万户)，现当浪土牧村是七土默特议事的地方。后来此定居者渐多成村，得名当浪土牧。2013 年划归鄂尔多斯路街道办事处管辖
307	南茶坊村	行政村	位于兴隆巷街道辖区南部，距街道办事处驻地 1.3 千米	明万历年间，归化城修筑竣工之后，在东、西、南、北四个城门外设茶房饭铺，便于过往客商喝茶休息。南门外的茶房俗称南茶房，清代围绕茶房建起村落，得名南茶房，后演变为南茶坊。2007 年划归兴隆巷街道办事处管辖
308	碱滩村	行政村	位于石东路街道辖区东南部，距街道办事处驻地 1.5 千米	清代末期，杜、张、王姓等人从山西来此开荒种田，形成村落。因村内大部分土地为盐碱滩，以自然地理特点得名碱汉。2013 年划归石东路街道办事处管辖
309	西水磨村	行政村	位于西菜园街道辖区西南部，距街道办事处驻地 1.5 千米	清咸丰年间，山西赵姓迁居其地，后于、马、杨诸姓人家陆续迁来形成村落。当时村民在村西河边建一水磨加工粮食，故得名西水磨。2001 年属西菜园街道办事处管辖
310	北源村	行政村	位于西菜园街道辖区西北部，距街道办事处驻地 400 米	清朝末期，山西有几户人家来归化城西租种土地，以种

序号	名称	类型	位置	文化内涵
				菜为生，久之建起万盛园子、卜家园子、河北园子、任家园子等菜园子。随着人口增多形成村落，得名西菜园。1950年以后，西菜园村一直是乡人民政府、公社、街道办事处驻地；2003年将西菜园村划分为东源、西源、南源、北源4个村。北源村原为西菜园村的北部区，以区位得名
311	东源村	行政村	位于西菜园街道辖区东南部，距街道办事处驻地700米	名称来历同北源村。东源村原为西菜园村的东部区，以区位得名
312	西源村	行政村	位于西菜园街道辖区西南部，距街道办事处驻地570米	名称来历同北源村。西源村原为西菜园村的西部区，以区位得名
313	南源村	行政村	位于西菜园街道辖区南部，距街道办事处驻地560米	名称来历同北源村。南源村原为西菜园村的南部区，以区位得名
314	范家营村	行政村	位于西菜园街道辖区南部，距街道办事处驻地2.6千米	清光绪年间，山西范姓始居其地垦殖，后山西武、郭、张姓也迁来定居，遂成村落，取名范家营。2001年属西菜园街道办事处管辖
315	辛辛板村	行政村	位于西菜园街道辖区东南部，距街道办事处驻地1.8千米	“辛辛板”系蒙古语“西信板申”的谐音，意为“粮仓”。明嘉靖年间成村。其地曾是官府存放粮草的仓房，故名“西信板申”，后演变为辛辛板。清朝末期，土默特旗蒙古族王、云两姓人家来此牧马，后山西杨、李、张等姓人家迁来垦居，形成村落后沿袭原名至今。1962年设立辛辛板大队，属郊区西菜园人民公社管辖；2001年属西菜园街道办事处管辖

呼和浩特市地名规划（2021-2035）

序号	名称	类型	位置	文化内涵
316	新村	行政村	位于小黑河镇区中部，距镇人民政府驻地 6 千米	其地原是劳动改造农场旧址，撤销农场后土地移交地方。1959 年由政府组织移民形成村落，取名新村。2006 年属小黑河镇管辖
317	达赖庄村	行政村	位于小黑河镇区中南部，距镇人民政府驻地 9 千米	“达赖”系蒙古语，意为“海子”。清初，蒙古族牧民达赖曾在此驻牧，故以人名作村名，称达赖庄。1960 年随桃花人民公社划归呼和浩特市郊区；1984 年大队改为村民委员会，属桃花乡管辖；1999 年随桃花乡划归玉泉区；2006 年属小黑河镇管辖。面积 3.7 平方千米，其中耕地面积 2.73 平方千米，共 964 户 2768 人
318	东甲兰营村	行政村	位于小黑河镇区西南部，距镇人民政府驻地 10 千米	“甲兰”系满语，清代一种官职，意为“参领”。清代成村。其地原为兵营，因官衔为“参领”的官员在此居住，故得名甲兰营。后为区别同名村，冠以方位称东甲兰营。1973 年属郊区小黑河人民公社管辖；1984 年大队改为村民委员会，属小黑河乡管辖；1999 年随小黑河乡划归玉泉区；2001 年属小黑河镇管辖
319	讨尔号村	行政村	位于小黑河镇区西南部，距镇人民政府驻地 8.5 千米	“讨尔号”系蒙古语，意为“收容”。清代，归绥道台在其地收容游手好闲人员进行劳动改造，人称“讨尔号”。后山西忻州于姓走西口来此定居，随之张姓、许姓也迁来，形成村落，沿袭原名至今。1984 年大队改为村民委员会，属小黑河乡管辖；1999 年随小黑河乡划归玉泉区；2001 年属小黑河镇管辖
320	民案村	行政村	位于小黑河镇区南部，距镇人民政府驻地南 12.5 千米	“民案”系蒙古语，意为“千户”，为清代官职。清康熙年

序号	名称	类型	位置	文化内涵
				间，其地为千户台吉牧场地，后山西走西口移民来此落脚谋生，形成村落，以官职得村名明暗，后演变为民案村。1984年大队改为村民委员会，属桃花乡管辖；1999年随桃花乡划归玉泉区；2006年属小黑河镇管辖
321	百什户村	行政村	位于小黑河镇区东南部，距镇人民政府驻地 9 千米	“百什户”系蒙古语“白斯胡郎”的谐音，意为“富裕”。据父老相传，清初有一名为白斯胡郎的蒙古族领催在此居住，成村后以人名得村名白斯胡郎，后演变为百什户。1984年大队改为村民委员会，属桃花乡管辖；1999年随桃花乡划归玉泉区；2006年属小黑河镇管辖
322	讨卜齐村	行政村	位于小黑河镇区中部，距镇人民政府驻地 5.5 千米	“讨卜齐”系蒙古语，意为“扣子”。清代成村。有关名称来历有两种说法，其一：蒙古人“讨不齐”居住于此，故“讨卜齐”意为“小山丘、土堆”。形成村落时，因附近有圆以人名得村名；其二：形的土堆得名。1984年大队改为村民委员会，属桃花乡管辖；1999年随桃花乡划归玉泉区；2006年属小黑河镇管辖
323	密密板村	行政村	位于小黑河镇区东南部，距镇人民政府驻地 15 千米	“密密板”系蒙古语“密尔板申”的谐音，意为“母亲房子”。明嘉靖年间成村，取名“密尔板申”。清乾隆年间，村中建“瓦房院”作为护路兵住宅，改村名为瓦房院。光绪二十二年(1896年)，村庄被洪水冲毁，重建后复称密尔板申，后演变为密密板。1984年大队改为村民委员会，属桃花乡管辖；1999年随桃花乡划归玉泉区；2006年属小黑河镇管辖

呼和浩特市市区地名规划（2021-2035）

序号	名称	类型	位置	文化内涵
324	田家营村	行政村	位于小黑河镇区西南部，距镇人民政府驻地 6 千米	清代时，田姓人家从山西迁居其地，以姓氏得名田家营。1984 年大队改为村民委员会，属桃花乡管辖；1999 年随桃花乡划归玉泉区；2006 年属小黑河镇管辖
325	后本滩村	行政村	位于小黑河镇区西南部，距镇人民政府驻地 10 千米	“本滩”系蒙古语“巴格塔勒”的讹音，也写作“本塔尔”，意为“小草滩”。清代时其地为蒙古人牧场地，成村时取名“巴格塔勒”，日久演变为本滩。后冠以方位，称后本滩。1984 年大队改为村民委员会，属小黑河乡管辖；1999 年随小黑河乡划归玉泉区管辖；2001 年属小黑河镇管辖
326	沙梁子村	行政村	位于小黑河镇区中部，距镇人民政府驻地 4 千米	清代时其地为绥远城军队牧马营地，营地内有一大沙梁，后在梁上形成村落，得名沙梁子，也称西沙梁。1984 年大队改为村民委员会，属小黑河乡管辖；1999 年随小黑河乡划归玉泉区；2001 年属小黑河镇管辖
327	大库伦村	行政村	位于小黑河镇区中部，距镇人民政府驻地 2.5 千米	“库伦”系蒙古语，意为“围起来的草场”。明末清初，其地为蒙古族牧户的草场，建有围子，称库伦。清道光年间，山西祁县人新喜治走西口来此揽场放牧，后马姓人家迁来定居，渐成村落，得名大库伦村。1984 年大队改为村民委员会，属西菜园乡管辖；1999 年划归玉泉区小黑河乡；2001 年属小黑河镇管辖
328	东二道河村	行政村	位于小黑河镇区北部，距镇人民政府驻地 1 千米	清同治年间，山西刘从迁居其地，以烧碱为生，后形成村落。因地处西茶坊河和小黑河汇合处之东岸，故称刘家二道河，简称二道河。1974 年改为东二道河。1984 年



呼和浩特市市区地名规划（2021-2035）

序号	名称	类型	位置	文化内涵
				大队改为村民委员会，属小黑河乡管辖；1999年随小黑河乡划归玉泉区；2001年属小黑河镇管辖
329	茂林太村	行政村	位于小黑河镇区中部，距镇人民政府驻地 8.5 千米	“茂林太”系蒙古语人名“莫郎太”的谐音。清顺治年间成村。其地是莫郎太台吉驻地，故得名莫郎太村，后演变为茂林太村。1984年大队改为村民委员会，属桃花乡管辖；1999年随桃花乡划归玉泉区；2006年属小黑河镇管辖
330	郭家营村	行政村	位于小黑河镇区中部，距镇人民政府驻地 8 千米	清朝末期，山西郭、岳两姓人家迁居其地，因郭姓人口众多，故得名郭家营。1984年大队改为村民委员会，属桃花乡管辖；1999年随桃花乡划归玉泉区；2006年属小黑河镇管辖
331	南营子村	行政村	位于小黑河镇区北部，距镇人民政府驻地 800 米	清乾隆初年修建绥远城(新城)，在归化城(旧城)西建砖瓦窑，成村后称西瓦窑。后在西瓦窑村南又建一村烧制砖瓦，以地理方位得名西瓦窑南营子；1950年后简称南营子。1958年设立南营子大队，属郊区西菜园人民公社管辖；1984年大队改为村民委员会，属西菜园乡管辖；1999年划归玉泉区小黑河乡管辖；2001年属小黑河镇管辖
332	新河营村	行政村	位于小黑河镇区西部，距镇人民政府驻地 5.5 千米	清光绪年间，山西移民来此租垦定居。因周边多沼泽湿地，积水多，盐碱化严重，村民熬硝制盐，曾得村名硝池子。1959年在村东新开一条河道排水治碱，故改为新河营村。1984年大队改为村民委员会，属小黑河乡管

序号	名称	类型	位置	文化内涵
				辖；1999年随小黑河乡划归玉泉区；2001年属小黑河镇管辖
333	西地村	行政村	位于小黑河镇区中南部，距镇人民政府驻地8千米	清代，该村土地原为贾家营村蒙古人丁汉白的耕地，建有草房数间供农耕佣工休息用。因地处贾家营村西，故得名西地。1984年大队改为村民委员会，属桃花乡管辖；1999年随桃花乡划归玉泉区；2006年属小黑河镇管辖
334	兴旺庄村	行政村	位于小黑河镇区中部，距镇人民政府驻地7.8千米	据父老相传，清道光初年，由山西忻州迁来一户王姓人家，租种当地蒙古人的土地，后董姓、崔姓等相继迁入，逐渐形成村落。出于对美好生活的向往，取名兴旺庄。另一说：在明代重修昭君墓取土时，开挖了40多亩的大坑，后被大黑河水逐渐淤平。清代成村于此，取名“黑卜营”（“黑卜”为当地方言，意为“又黑又深的大坑”），后嫌村名不雅更名为兴旺庄。1984年大队改为村民委员会，属桃花乡管辖；1999年随桃花乡划归玉泉区；2006年属小黑河镇管辖
335	班定营村	行政村	位于小黑河镇区西南部，距镇人民政府驻地6千米	“班定”为梵语“班第”的讹音，藏语借词，意为“小喇嘛”。清代，蒙古族班定居住于此，成村时得名班定营村。1984年大队改为村民委员会，属小黑河乡管辖；1999年随小黑河乡划归玉泉区；2001年属小黑河镇管辖
336	一间房村	行政村	位于小黑河镇区西部，距镇人民政府驻地5.5千米	清乾隆年间，山西吴姓迁此，最初建一间房居住，人称一间房。后山西崞县王、贾、姜姓等移民陆续迁来，形

呼和浩特市地名规划（2021-2035）

序号	名称	类型	位置	文化内涵
				成村落，沿袭原名作村名。1984年大队改为村民委员会，属小黑河乡管辖；1999年随小黑河乡划归玉泉区；2001年属小黑河镇管辖
337	章盖营村	行政村	位于小黑河镇区西北部，距镇人民政府驻地 3.5 千米	“章盖”系满语，清代官职名，意为“佐领”。清代成村。其地曾居住过官衔为“章盖”的土默特旗官员，故得名章盖营。1984年大队改为村民委员会，属小黑河乡管辖；1999年随小黑河乡划归玉泉区；2001年属小黑河镇管辖
338	后毛道村	行政村	位于小黑河镇区南部，距镇人民政府驻地 12 千米	“毛道”系蒙古语，意为“树”。清代成村。其地树木繁茂稠密，林内野生动物较多，故得名毛道。后山西寿阳任姓人家迁居于此，历经数代，人口逐渐增多，便分为两个村，该村以地理方位称后毛道。1984年大队改为村民委员会，属桃花乡管辖；1999年随桃花乡划归玉泉区；2006年属小黑河镇管辖
339	前毛道村	行政村	位于小黑河镇区南部，距镇人民政府驻地 13 千米	名称来历同后毛道村。因村落建于后毛道村南，故得名前毛道。1984年大队改为村民委员会，属桃花乡管辖；1999年随桃花乡划归玉泉区；2006年属小黑河镇管辖
340	南台什村	行政村	位于小黑河镇区南部，距镇人民政府驻地 11 千米	清朝时期，其地设有传递文书官差歇脚的驿站，方言称台站，因地处归化城南，故称南台什。后形成村落，沿用南台什作村名。1984年大队改为村民委员会，属桃花乡管辖；1999年随桃花乡划归玉泉区；2006年属小黑河镇管辖
341	西二道河村	行政村	位于小黑河镇区西北部，距镇人民政府驻地 1.7 千米	清康熙年间，蒙古人阿木耐始居其地成村，称阿木耐营

序号	名称	类型	位置	文化内涵
				子。因地处西茶坊河(扎达盖河)与小黑河交汇处西岸，清末时改为西二道河。1984年大队改为村民委员会，属小黑河乡管辖；1999年随小黑河乡划归玉泉区；2001年属小黑河镇管辖
342	姜家营村	自然村	位于小黑河镇区西部，距镇人民政府驻地3千米	清朝初期，其地为蒙古族章盖的牧场地，成村后得名章家营，后演变为姜家营。1984年大队改为村民委员会，属小黑河乡管辖；1999年随小黑河乡划归玉泉区；2001年属小黑河镇管辖
343	乌兰巴图村	自然村	位于小黑河镇区南部，距镇人民政府驻地12千米	“乌兰巴图”系蒙古语，意为“红色坚固”，即“红色质硬胶泥地”。明代，蒙古人乌兰巴图驻牧其地，后山西移民迁居垦殖成村，以人名作村名。另一说：清乾隆二年(1737年)，刘姓人家由山西代县阳民堡迁人其地，因此处多红色胶泥土，土质坚硬，附近蒙古人称之为“乌兰巴图”，意为有红色硬土的村庄。1984年大队改为村民委员会，属桃花乡管辖；1999年随桃花乡划归玉泉区；2006年属小黑河镇管辖
344	连家营村	自然村	位于小黑河镇区南部，距镇人民政府驻地13.5千米	清康熙年间，山西忻州连姓迁居其地垦殖，故得名连家营。1984年大队改为村民委员会，属桃花乡管辖；1999年随桃花乡划归玉泉区；2006年属小黑河镇管辖
345	董家营	自然村	百什户村民委员会辖村，位于百什户村东南	民国十五年(1926年)称小百什户村，后因董姓村民较多改为董家营
346	柳树铺	自然村	密密板村民委员会辖村，位于密密板村东北	清乾隆年间成村。因柳树生长繁茂，故名柳树铺

呼和浩特市地名规划（2021-2035）

序号	名称	类型	位置	文化内涵
347	红桥	自然村	茂林太村民委员会辖村，位于茂林太村西北	相传清末民初，茂林太村北有一条无名河，河上架有一座通向河北岸龙王庙的朱色木桥，人们称龙王庙为红桥庙。后在庙的附近形成村落，村名依桥名，称红桥村
348	赛罕区	行政区	位于呼和浩特市境东南部，东邻乌兰察布市卓资县、凉城县，南接和林格尔县、土默特左旗，西连玉泉区，北与新城 区交界	“赛罕”系蒙古语，意为“美丽、富饶”。
349	昭乌达南路街道	街道	位于赛罕区境西部，市区东南部东邻敕勒川路街道，南接玉泉区小黑河镇，西连人民路街道，北与大学西路和大学东 路街道交界	街道办事处驻昭乌达路。以辖区内昭乌达路得名
350	人民路街道	街道	位于赛罕区境西北部，距区人民政府驻地 2 千米。东邻前进巷，南接南二环路，西连锡林郭勒南路，北至中山东路	因人民路贯穿辖区南北得名
351	大学西路街道	街道	位于赛罕区境西北部，东邻兴安南路、大台什路，南接鄂尔多斯大街、文明路，西连呼伦贝尔南路、前进巷，北至乌兰察布西路	以辖区大学西路(现名大学西街)得名
352	乌兰察布东路街道	街道	位于赛罕区境北部，距区人民政府驻地 6 千米。东邻展览馆西路，南接学苑东街，西连兴安南路，北至新华大街	以辖区乌兰察布东路(现乌兰察布东街)得名
353	大学东路街道	街道	位于赛罕区境北部，距区人民政府驻地 4 千米。东邻东影南路，南接大学东街，西连昭乌达南路，北至乌兰察布东街	因大学东街横穿辖区得名
354	中专路街道	街道	街道地处呼和浩特市城区东南部，位于赛罕区境北部，距区人民政府驻地 7 千米。东邻白塔国际机场，与敕勒川路街道相连；南接鄂尔多斯东街，与敕勒川路街道接壤；西连展览馆西路，与乌兰察布东路街道毗邻；北至新华东街、机场高	以辖区原中专路(现丰州南路)得名

呼和浩特市地名规划（2021-2035）

序号	名称	类型	位置	文化内涵
			速路，与新城区迎新路街道交界	
355	巴彦街道	街道	位于赛罕区境北部，距区人民政府驻地 12 千米。东邻榆林镇，南接黄合少镇，西连敕勒川路街道、新城区成吉思汗大街街道，北与新城区保合少镇交界	“巴彦”系蒙古语，意为“富饶”
356	敕勒川街道	街道	位于赛罕区境西北部，距区人民政府驻地 5 千米。东邻巴彦街道，南接金河镇，西连昭乌达路街道，北与中专路街道交界	前身为西把栅乡，因乡人民政府驻地西把栅村得名
357	榆林镇	镇	位于赛罕区境东北部，距区人民政府驻地 31 千米。东邻乌兰察布市卓资县旗下营镇，南接蛮汉山，与黄合少镇相连，西连巴彦街道，北靠大青山，与新城区保合少镇为界	镇人民政府驻榆林村，以村名得镇名
358	黄合少镇	镇	位于赛罕区境东南部，距区人民政府驻地 25 千米。东邻乌兰察布市凉城县蛮汉镇，南接和林格尔县盛乐镇，西连金河镇，北与榆林镇、巴彦街道交界	前身为黄合少乡，因乡人民政府驻地黄合少村得名
359	金河镇	镇	位于赛罕区南部大黑河南岸，东邻黄合少镇，南与和林县格尔盛乐镇和土默特左旗沙尔沁镇接壤，西邻玉泉区小黑河镇，北邻巧报镇。	金河镇因紧邻大黑河（古称金河）而得名
360	大台社区	社区	南二环高级人民法院对面大台什社区	原名大台什村，清代官府传递文书的驿站，五里设一台，十里设一铺，大台什村距绥远城 2.5 千米，是台站所在地，得名台什村。台什村规模较大，故称大台什
361	大台什路社区	社区	南二环原后巧报商业街派出所楼内	以辖区大台什路得名
362	前巧报社区	社区	前巧报小学	原名前巧报村。名称来历同后巧报。为区别附近同名村，冠以方位称前巧报

序号	名称	类型	位置	文化内涵
363	东风社区	社区	昭乌达路紫云花园锅炉房二楼	2010年，由东苑社区与风机厂社区合并成成立
364	后巧报社区	社区	金桥开发区惠民街馨康庄园北区	系蒙古语，意为“羊肠小道”。巧报村原为归化城巧尔气召庙属地，祭祀敖包的蒙古族路经其地踏出了一条小路。清乾隆三年(1738年)，山西忻州一石姓泥瓦工来修建“巧报”绥远新城，落脚于此后渐成村落，遂取名“巧尔气”，逐渐演变为巧报。为区别附近同名村，冠以方位称后巧报
365	万锦社区	社区		
366	帅家营社区	社区	帅佳营村村西	原名帅家营村。民国二十四年(1935年)，帅姓兄弟三人始居其地成村，得名帅家营
367	双树街社区	社区	新希望小区西门南侧	为城市扩建后新设的社区，以辖区双树街得名
368	双树社区	社区	赛罕区呼伦南路双树农贸市场	原名双树村。相传清顺治年间，其地就有蒙古人居住，以地形得名“双顺尔”，意为“两边低，中间高的地方”。传说村中原有一庙宇，大殿两侧有四棵参天古树，四为双数，后改为双树村
369	水东路社区	社区	赛罕区呼伦南路风华园小区对面	社区成立之初居委会设在水上公园东路得名
370	西喇嘛营社区	社区	赛罕区巧报镇西喇嘛营社区	原名西喇嘛营村。历史上其地建有喇嘛庙得名。为区别附近同名村，冠以方位称西喇嘛营
371	税苑社区	社区	金桥开发区世纪七路税苑小区	
372	小台社区	社区	呼和浩特市赛罕区巧报镇小台什社区	原为小台什村。清光绪年间由大台什村析出建村，因规模较小，得名小台什
373	正喇嘛营社区	社区	赛罕区巧报镇正喇嘛营	原为正喇嘛营村。名称来历同西喇嘛营。为区别附近同

呼和浩特市地名规划（2021-2035）

序号	名称	类型	位置	文化内涵
				名村，冠以方位称正喇嘛营
374	东喇嘛营社区	社区	东营子村内	名称来历同西喇嘛营。为区别附近同名村，冠以方位称东喇嘛营
375	保全庄社区	社区	保全庄村	原为保全庄村。清代，其地有一座茶坊庙，山西移民迁居开垦成村，得名茶坊小营子。1950年改为保全庄村
376	东黑河社区	社区	东黑河社区居民委员会	原为东黑河村，清朝成村。在大黑河北岸有两个渡口，东黑河村以位居东侧得名
377	金丰社区	社区	呼伦贝尔南路金港湾小区(呼伦贝尔南路)	因辖区内金港湾小区得名
378	亿利社区	社区	赛罕区呼伦贝尔南路	因辖区内亿利生态城小区得名
379	万豪社区	社区	万豪长隆湾小区旁	因辖区内万豪长隆湾小区得名
380	金桥社区	社区	金桥开发区阿拉坦大街滨河湾小区北门斜对面	因地处金桥开发区得名
381	滨河社区	社区	华渊春晓小区 22-2-102	因邻近滨河湾小区得名
382	惠民社区	社区	金桥开发区惠民路政法小区院内	以辖区惠民街得名
383	阿拉坦社区	社区	金桥开发区惠民路政法小区院内	以辖区阿拉坦大街得名。“阿拉坦”系蒙古语，意为“金”
384	达尔登社区	社区	金桥开发区惠民街政法小区达尔登社区	以辖区达尔登路得名。“达尔登”系蒙古语，意为“康庄大道”
385	乌尼尔社区	社区	金桥开发区惠民路政法小区内	以辖区乌尼尔街得名
386	支农社区	社区	呼伦南路金地商城北 261 号	以辖区支农巷得名
387	地北社区	社区	呼伦南路 4 号院地矿小区	因辖区范围为地质局南、北街得名
388	电力家园社区	社区	电力家园小区东南角	以所辖电力家园小区得名。前身为二毛社区，2011年改为电力家园社区
389	富兴社区	社区	林南路水上公园北街双树巷城市亮点对面富兴社区服务中	1978年设立灯泡厂居委会，属新城区人民路街道办事处



呼和浩特市地名规划（2021-2035）

序号	名称	类型	位置	文化内涵
				管辖：1999年随人民路街道办事处划归赛罕区；2000年与制毡厂社区合并，更名富兴社区，寓意富裕兴旺
390	健康社区	社区	支农巷小白楼	以辖区内健康街得名
391	山丹社区	社区	鄂尔多斯大街山丹市场院内	以所辖山丹住宅小区得名。前身为内蒙古第一毛纺厂一居委会，2000年10月更名为山丹社区
392	仕奇社区	社区	锡林郭勒南路仕奇南小区门旁	因社区邻近仕奇公园得名
393	兴康社区	社区	赛罕区前进巷165号乡企局院内	以辖区兴康巷得名
394	水文社区	社区	明珠巷水文中心院	以辖区内蒙古地质环境监测院(原名水文地质队)得名
395	永泰社区	社区	永泰城二期旁	因辖区内永泰城小区得名
396	新建东街社区	社区	赛罕区学苑东街馨苑小区院内	以辖区原新建东街(现更名学苑东街)得名
397	名都社区	社区	赛罕区东影南路恒大名都东侧	以辖区内恒大名都小区得名
398	农机所社区	社区	昭乌达路506号文明路中段	以辖区农机所住宅小区得名
399	民心社区	社区	赛罕区东影南路大台什东区民心家园	以辖区民心家园小区得名
400	前进巷社区	社区	附中东巷	以辖区前进巷得名
401	恒大社区	社区	赛罕区恒大华府	因辖区内恒大华府小区得名
402	丽水社区	社区	隶属赛罕区昭乌达南路街道	命名来源未知
403	中海社区	社区	隶属赛罕区昭乌达南路街道	因辖区内多为中海小区得名
404	富力社区	社区	赛罕区金龙路彩虹城	因辖区内富力城得名
405	兴安南路社区	社区	林业厅西巷	以辖区兴安南路得
406	香榭花堤社区	社区	香榭花堤小区	因辖区内香榭花堤小区得名
407	民政社区	社区	乌兰察布东路先锋西巷1号	因辖区有民政厅小区和内蒙古民政厅军队离退休干部休养所得名

呼和浩特市地名规划（2021-2035）

序号	名称	类型	位置	文化内涵
408	天野社区	社区	海洋石油天野小区	因辖区内海洋石油天野小区得名
409	桥华社区	社区	赛罕区大学东路桥华世纪村	以辖区桥华世纪村得名
410	高院社区	社区	赛罕区鄂尔多斯东街长尚东枫景小区 9 号楼	以辖区内内蒙古自治区高级人民法院住宅区得名
411	锦绣社区	社区	赛罕区三环路锦绣嘉苑 B 小区	因辖区内锦绣嘉苑小区得名
412	先锋路社区	社区	先锋东巷	以辖区先锋路得名
413	长乐宫社区	社区	赛罕区新华大街长安金座 F 座 2 楼夹层	以辖区长乐宫商场得名。原名七三二五工厂居委会，2001 年改为长乐宫社区
414	瑞光社区	社区	赛罕区东影南路中信银行北侧 3,4 楼	以所辖瑞光小区得名
415	明和园社区	社区	明和园小区院内	以辖区明和园小区得名 2001 年设立林科院社区；2007 年改为明和园社区
416	乌兰社区	社区	内蒙医院家属区 8 号楼西侧	以辖区原乌兰小区(现已划归望兴园社区)得名
417	望兴园社区	社区	新桥靠北街望兴园巷祖光南区院内	以所辖望兴园小区得名
418	桃园社区	社区	桥靠北街桃园小区院内	以所辖桃园小区得名
419	农大东社区	社区	望兴园西巷	以辖区内蒙古农业大学东校区得名
420	金宇文苑社区	社区	桥靠西街金宇紫光西墙	以所辖金宇文苑小区得名
421	万达社区	社区	新华东街万达广场 B 区 13 号楼 2 单元 1 楼	以所辖万达小区得名
422	春雨社区	社区	大学东街巨海城一区	以所辖春雨小区得名
423	创业社区	社区	乌兰察布东路园艺所西巷吉祥小区院内	以辖区内蒙古创业集团得名
424	巨海社区	社区	巨海城九区东门内	以所辖巨海城小区得名
425	园艺社区	社区	乌兰察布东路清源路南口园艺社区	以辖区内蒙古园艺研究所得名
426	中专路社区	社区	大学东街长顺路检察家园门口中专路社区居委会	因紧邻原中专路(现丰州南路)得名
427	展东路社区	社区	华联名仕园院内	以辖区展览馆东路得名

呼和浩特市地名规划（2021-2035）

序号	名称	类型	位置	文化内涵
428	展览馆社区	社区	展东路丰火神酒店北巷	以辖区内蒙古展览馆得名
429	竹园社区	社区	位于中专路街道辖区东南部，距街道办事处驻地 1.8 千米	以所辖竹园小区得名
430	科尔沁社区	社区	位于中专路街道辖区东北部，距街道办事处驻地 5 千米	以辖区科尔沁南路得名。“科尔沁”系蒙古语，意为“佩戴弓箭的勇士”
431	正泰社区	社区	位于中专路街道辖区东北部，距街道办事处驻地 1.8 千米	以所辖正泰家园小区得名
432	东郊社区	社区	秋实第一城北区	因地处位置得名
433	益华社区	社区	呼和浩特市赛罕区巴彦镇罗家营村	以辖区益华楼得名
434	学苑社区	社区	呼和浩特市赛罕区巴彦镇高职教育园区大商汇服务区西端社区综合服务中心	原为巴彦镇后营子社区，因社区以内蒙古高职教育园区内 6 所高职院校的师生为主，故改为学苑社区
435	民航北社区	社区	呼和浩特市赛罕区巴彦镇坝堰村综合办公楼	因地处白塔国际机场北侧得名。前身为巴彦镇坝堰商业街居委会，2008 年 8 月改为民航北社区
436	徐家沙梁社区	社区	大学东路巨海城	原名徐家沙梁村。清道光年间，山西忻州徐家迁居其地一沙丘处，得名徐家沙梁
437	东古楼社区	社区	西把栅乡东古楼村	原名东古楼村。清乾隆年间，村址位于现在大黑河河槽中，当时称为破营子。大黑河改道将破营子冲毁，村民被迫迁居现址。因村落紧靠通往西京(大同)的一条古驿道，故得名古路村，后演变为古楼村。为区别同名村，冠以方位称东古楼
438	合林社区	社区	赛罕区敕勒川路街道合林社区	原名合林村。据当地父老相传，清天命七年成村。当时一户常姓蒙古人家从和林格尔县迁来，取村名为“多和林”(二十家之意)。乾隆年间，洪水冲毁村庄，迁居一华里处，得名“倒和林”(倒为方言搬迁之意)，后演变为“捣

序号	名称	类型	位置	文化内涵
				黑楞”。另据《土默特沿革》(荣祥著)记载：“捣黑楞”是明代阿勒坦汗儿子黄台吉的绰号(拐子之意)。黄台吉驻牧其地，人们以他的绰号取地名。日伪时期称合林
439	西把栅社区	社区	赛罕区西把栅社区居委会	原名西把栅村。“把栅”系蒙古语“巴彦巴什尔”之转音，意为“富裕的牧场”。清初，其地水草丰满，为蒙古族游牧场，称“巴彦巴什尔”，后演变为把栅。为区别同名村，冠以方位称西把栅
440	西古楼社区	社区	赛罕区西古楼社区居委会	原名西古楼村。清乾隆年间成村。村落紧靠古驿道，得名古路村，后演变为古楼村。为区别附近同名村，冠以方位称西古楼
441	辛家营社区	社区	赛罕区辛家营社区居委会	原名辛家营村。清雍正年间，山西崞县邢仁、邢义兄弟俩迁居其地成村，得名邢家营，后演变为辛家营
442	如意和社区	社区	赛罕区民族中学	原名如意和村。清嘉庆年间，胡、杨两家迁居其地做买卖谋生。后两家生意发达，相处和，故得名如意和村
443	金隅社区	社区		以所辖金隅时代城小区得名
444	前不塔气社区	社区	赛罕区西把栅乡前不塔气村	原名前不塔气村。“塔气”系蒙古语，意为“灌木丛”。原为湿地，灌木丛生，因牧人驻牧而成村，得名“不塔气”。为区别附近同名村，冠以方位称前不塔气
445	后不塔气社区	社区	科尔沁南路	原名后不塔气村。名称来历、含义同前不塔气社区。为区别附近同名村，冠以方位称后不塔气
446	什兰岱社区	社区	赛罕区西把栅乡什兰岱社区居委会	“什兰岱”系蒙古语，意为“黄土地”。原名什兰岱村，以其地土质为黄色得名

呼和浩特市地名规划（2021-2035）

序号	名称	类型	位置	文化内涵
447	香格里拉社区	社区	隶属敕勒川街道	因辖区内香格里拉小区得名
448	怡水园社区	社区	赛罕区怡水园小区内	因辖区内怡水园小区得名
449	西兴社区	社区	赛罕区保全街民富家园	体现人民美好远景
450	锦泰榕城社区	社区	锦泰榕城小区	因辖区内锦泰榕城小区得名
451	新华联雅园社区	社区	新华联雅园小区内	因辖区内新华联雅园小区得名
452	东方红社区	社区	赛罕区榆林镇东方红社区。位于榆林镇区中部，距镇人民政府驻地 200 米	20 世纪 60 年代，为带动经济发展，解决就业，其地兴建了呼和浩特市第二砖瓦厂，后改名东方红砖瓦厂。2006 年，以东方红砖瓦厂职工住宅区为基础，成立社区
453	红峡社区	社区	黄合少镇政府西侧服务大厅	命名来源未知
454	红岗社区	社区	黄合少镇政府西侧服务大厅	命名来源未知
455	炼化社区	社区	呼和浩特石化小区院内。位于金河镇区西部，距镇人民政府驻地 2 千米	前身为内蒙古化肥厂生活区，2007 年与呼和浩特炼油厂生活区合并，成立炼化社区
456	万正尚都社区	社区	位于绿地塞尚公馆院内	因辖区内万正尚都小区得名
457	内大社区	社区	内蒙古大学南校区校内	因处内蒙古大学内得名
458	师大社区	社区	内蒙古师范大学校内	因所处位置得名
459	农大社区	社区	内蒙古农业大学校内	因所处位置得名
460	学府花园路社区	社区	学府花园小区院内	因辖区内学府花园小区得名
461	四千米社区	社区	隶属赛罕区大学西路街道，位于财政厅家属楼东区西侧	因辖区内四千米巷得名
462	群英社区	社区	隶属赛罕区大学西路街道，位于满都海公园西侧	命名来源未知
463	草原社区	社区	隶属赛罕区乌兰察布东路街道，位于展西路新公馆	命名来源未知
464	武警社区	社区	隶属赛罕区乌兰察布东路街道	因辖区武警第二支队得名
465	三千社区	社区	隶属赛罕区乌兰察布东路街道，位于呼和浩特市赛罕区展览	因辖区大部分居民为干部职工得名

呼和浩特市地名规划（2021-2035）

序号	名称	类型	位置	文化内涵
			馆西路政法小区西侧约 30 米	
466	东瓦窑社区	社区	隶属赛罕区昭乌达南路街道	因辖区内东瓦窑村得名
467	东营子社区	社区	隶属赛罕区昭乌达南路街道	因辖区内东营子村得名
468	电力腾飞社区	社区	隶属赛罕区敕勒川街道	因辖区内电力公司和腾飞路得名
469	银河社区	社区	位于滨河湾小区北门	因银河南街得名
470	后罗家营村	行政村	位于巴彦街道辖区西北部，为街道办事处驻地村	清乾隆年间成村。村落建于罗家营村西北，以地理方位得名后罗家营，简称后营子
471	罗家营村	行政村	位于巴彦街道辖区北部，距街道办事处驻地 1 千米	清康熙年间，山西罗姓始居其地成村，得名罗家营
472	白塔村	行政村	位于巴彦街道辖区东部，距街道办事处驻地 5.5 千米	因村内有辽代建筑万部华严经塔，俗称“白塔”，村名依塔名
473	舍必崖村	行政村	位于巴彦街道辖区东南部，距街道办事处驻地 4.5 千米	有关名称来历有两种说法，其一：“舍必崖”系蒙古语“夏巴日淖尔”的谐音，意为“沼泽湖”。因其地在清代时是湿地，水草丰盛，蒙古族在此放牧，得名“夏巴日淖尔”。其二：清代有喇嘛庙的“黑徒”在此居住，“黑徒”即宗教弟子门生，蒙古语称“舍必崖”，故名
474	均老板村	行政村	位于巴彦街道辖区东南部，距街道办事处驻地 4.1 千米	“均老板”系蒙古语“郜令白兴”的转音，意为“靠河的村庄”。清康熙年间成村。因地处小黑河北岸，得名“郜令白兴”，后汉化为坛老板
475	郜独利村	行政村	位于巴彦街道辖区东南部，距街道办事处驻地 7.3 千米	“郜独利”系蒙古语，意为“靶场”。辽金时代是丰州城的练兵场。明中叶，蒙古土默特部进驻其地，在旧址演习骑射，称为郜独利。清康熙年间汉族移民迁居其地成村，沿用原名郜独利

呼和浩特市地名规划（2021-2035）

序号	名称	类型	位置	文化内涵
476	郭家营村	行政村	位于巴彦街道辖区东南部，距街道办事处驻地 5.9 千米	清乾隆年间，山西崞县移民始居成村，以原籍地取名崞县营，后演变为郭家营
477	乔家营村	行政村	位于巴彦街道辖区东南部，距街道办事处驻地 3.7 千米	清乾隆年间，山西乔姓迁居其地垦殖成村，得名乔家营
478	黑土凹村	行政村	位于巴彦街道辖区西部，距街道办事处驻地 2 千米	清代，其地有六户人家，耕种土地有六副牛犊，曾得名六犊牛。民国年间，因地势低凹土质发黑，改为黑土凹。1968 年改称永红村，1976 年复称黑土凹
479	坝堰村	行政村	位于巴彦街道辖区中部，距街道办事处驻地 3 千米	“坝堰”系蒙古语“巴彦”的转音，意为“富饶”。清嘉庆年间，蒙古人居住于此，因生活比较富裕，得名“巴彦”。光绪年间，从山西崞县迁来一刘姓大户，购置土地，筑渠道打坝修堰，使旱田变为水田，故改为坝堰
480	腾家营村	行政村	位于巴彦街道辖区中部，距街道办事处驻地 3.5 千米	清乾隆年间，腾姓始居其地成村，得名腾家营
481	东把栅村	行政村	位于敕勒川路街道辖区东南部，距街道办事处驻地 10 千米	“把栅”系蒙古语“巴彦巴什尔”之转音，意为“富裕的牧场”。清康熙年间成村。其地水草茂盛，是放牧的好地方，故取名“巴彦巴什尔”，后演变为把栅。为区别附近同名村，冠以方位称东把栅。另一说认为“把栅”系藏语人名，含义为“坚固”，依人名命名
482	黑兰不塔村	行政村	位于敕勒川路街道辖区东北部，距街道办事处驻地 3 千米	“黑兰不塔”系蒙古语“哈勒布特”的谐音，意为“灌木丛”。清朝中期，其地是草滩，云、李两姓蒙古族始居成村，因盛长灌木得名“哈勒布特”，后演变为黑兰不塔
483	六犊牛村	行政村	位于敕勒川路街道辖区东南部，距街道办事处驻地 15 千米	明末清初，其地为蒙古人牧场。乾隆年间，山西移民租垦草场形成村落，因全村有六副牛，故得名六牛
484	讨号板村	行政村	位于敕勒川路街道辖区东部，距街道办事处驻地 2 千米	“讨号板”系蒙古语“讨号板申”的简称，意为“河湾处的房

序号	名称	类型	位置	文化内涵
				子”。因村落地处小黑河和哈拉沁河的拐弯处得名
485	讨号板新村	行政村	讨号板村民委员会辖村，位于讨号板村南	名称来历、含义同讨号板村城中村改造新建村，因邻近讨号板村得名
486	小厂库伦村	行政村	位于敕勒川路街道辖区东南部，距街道办事处驻地 2.9 千米	“库伦”系蒙古语，意为“围起来的草场”。清康熙年间，其地水草丰盛，蒙古人放牧于此，称“草库伦”。后汉化为厂库伦，为区别同名村，把草场小的村称为小厂库伦
487	大厂库伦村	行政村	位于敕勒川路街道辖区东北部，距街道办事处驻地 8.3 千米	“库伦”系蒙古语，意为“围起来的草场”。清朝初期，其地是蒙古族牧民放牧的草滩，建有围子，称“草库伦”。乾隆年间，山西任、郝两家租垦草场成村，沿用原名作村名，后汉化为厂库伦。因村落规模较大，故得名大厂库伦
488	榆林村	行政村	位于榆林镇区中部，为镇人民政府驻地	明清时期，其地为蒙古人牧场。清乾隆元年 1736 年)，山西移民迁居垦种成村，因附近有榆树，故得名榆林村
489	陶卜齐村	行政村	位于榆林镇区中部，距镇人民政府驻地 4 千米	“陶卜齐”系蒙古语，意为“纽扣”。有关名称来历有两种说法，其一：地处大青山与蛮汉山的峡谷之间，像“纽扣”一样连接两山，以地理特征得名。据碑文记载，其地为清乾隆年间开放的草地，属蒙古人云姓属地，后王、段两姓人家迁来渐成大户，由于是山里山外的“跌头”处，故自然形成街市。其二：据传说，明代其地为蒙古人牧场地，蒙古人有以生活中的物品取名字的习俗，有名为“陶卜齐”的蒙古族牧民在其地驻牧，故以人名作村名



序号	名称	类型	位置	文化内涵
490	二道河村	行政村	位于榆林镇区东北部，距镇人民政府驻地 10 千米	大黑河流经其地时自然分开两叉，形成两道河流，故得名二道河。清初有人始居成村，村名依河名
491	什惧窑村	行政村	位于榆林镇区东北部，距镇人民政府驻地 7.5 千米	清乾隆年间，其地共有十副牛惧耕作，故得名什惧窑
492	三道沟村	行政村	位于榆林镇区东部，距镇人民政府驻地 9.2 千米	其地村庄依山沟排列，分别为头道沟、二道沟、三道沟。清乾隆年间，三道沟有人始居成村，以沟名作村名
493	苏木沁村	行政村	位于榆林镇区西南部，距镇人民政府驻地 4.9 千米	“苏木沁”系蒙古语，意为“造庙者”。据《归绥县景志》记载，明万历四年(1576 年)，摆腰台吉在其地建一华严寺(已废)，台吉居住地称苏木沁。另据《古丰识略》记为“苏木沁”，藏语地名，意为“领经人”。苏木沁村是有约 400 年历史的古老村庄。明朝年间，现村民交其(蒙古族)的祖先就定居于此。清初山西党姓迁来，后康、段、石三姓人家也来此谋生，逐渐形成呼和浩特市东部较大村落
494	潮岱村	行政村	位于榆林镇区中部，距镇人民政府驻地 1 千米	“潮岱”系蒙古语，意为“出名的好地方”。清代成村。其地土质肥沃、物产富饶，故得名“潮岱”。民国十八年(1929 年)大黑河山洪暴发冲毁村庄，村民被迫向北、南迁移重建家园。该村地处榆林村与河南村之间，当地人也称半道
495	河南村	行政村	位于榆林镇区中部，距镇人民政府驻地 2.5 千米	河南村原与大黑河北岸的潮岱村为一个村，民国十八年(1929 年)大黑河山洪暴发冲毁潮岱村，部分村民移居大黑河南岸，以地理方位得名河南村
496	石门沟村	行政村	位于榆林镇区东部，距镇人民政府驻地 5.4 千米	清乾隆年间，山西几户移民迁居沟中成村，因沟口两侧

序号	名称	类型	位置	文化内涵
				有两块巨石形似石门，故得名石门沟
497	口可板村	行政村	位于榆林镇区西南部，距镇人民政府驻地 3.5 千米	“口可板”系蒙古语“库克板申”的讹音，意为“青色房子”。其地为蒙汉聚居地，明末清初已有蒙古人居住，故得名库克板申，后演变为口可板
498	红旗村	行政村	位于榆林镇区南部，距镇人民政府驻地 6 千米	清嘉庆年间，其地已有蒙古人居住，因盐碱地居多，得名“霍吉讨号”。光绪年间，要、闫两户人家从山西迁来，逐渐形成村落，沿用原名作村名
499	红吉讨号村	行政村	位于榆林镇区南部，距镇人民政府驻地 8 千米	“红吉讨号”系蒙古语，意为“碱滩湾”。清乾隆年间，蒙古人始居成村，因地处碱性较大的山湾地带，以自然地理特征得名“红吉讨号”
500	前乃莫板村	行政村	位于榆林镇区西南部，距镇人民政府驻地 6.8 千米	“乃莫板”系蒙古语“乃莫板申”的简称，意为“八间房”。明末清初，其地为牧场，蒙古人搭起八个蒙古包居住，得名“乃莫板申”，后演变为乃莫板。为区别同名村，以河槽为界，冠以方位称前乃莫板，亦称前营子
501	后乃莫板村	行政村	位于榆林镇区西南部，距镇人民政府驻地 7.5 千米	名称来历、含义同前乃莫板村。地处前乃莫板村北，故得名后乃莫板
502	前尔什村	行政村	位于榆林镇区南部，距镇人民政府驻地 7.3 千米	清咸丰年间，蒙古人前尔太居住于此，故以人名得村名，后演变为前尔什
503	土良村	行政村	位于榆林镇区西北部，距镇人民政府驻地 7.8 千米	清代成村。其地附近有一道土埂，故得名土梁村，后演变为土良。历史上有三个土良，即南土良、西土良和后土良。民国十八年(1929年)遭灾，南土良和西土良的村民迁徙他乡，只剩下后土良一村，遂称土良村

呼和浩特市市区地名规划（2021-2035）

序号	名称	类型	位置	文化内涵
504	新地沟村	行政村	位于榆林镇区东南部，距镇人民政府驻地 5 千米	清嘉庆年间，山西移民来此暂居头道沟村，后在另一条沟里辟建新村，取名新地沟村
505	东干丈村	行政村	位于榆林镇区北部，距镇人民政府驻地 6.8 千米	“干丈”系蒙古语“干只汗忽洞”的讹音，意为“孤井”。清康熙年间成村，因村里有一眼井得名干只汉胡洞，后演变为干丈。为区别附近同名村，冠以方位称东干丈村
506	古力板村	行政村	位于榆林镇区西南部，距镇人民政府驻地 4.9 千米	清乾隆年间其地是牧区，水草旺盛，有三眼泉水，蒙古语称“古力板乌素”，后演变为古力板
507	阳曲窑村	行政村	位于榆林镇区西北部，距镇人民政府驻地 2.4 千米	清乾隆年间，山西阳曲移民迁居其地成村，以原籍地作村名，后演变为羊群窑
508	三应窑村	行政村	位于榆林镇区西北部，距镇人民政府驻地 2 千米	清乾隆年间，山西山阴移民迁居其地成村，以原籍地作村名，称山阴窑子，后演变为三应窑
509	南地村	行政村	位于黄合少镇区中部，为镇人民政府驻地	清代成村。村落建于归化城通往凉城的大道旁，有商家开一车马店，遂得名南店，后演变为南地
510	东讨速号村	行政村	位于黄合少镇区西南部，距镇人民政府驻地 6.2 千米	“讨速号”系蒙古语，意为“迎接站”。据父老相传，明代阿勒坦汗时期，远方的客人来呼和浩特，都要到三十里外的地方去远迎接待，并将货物存放起来，故此建了“讨速号”。清代山西移民在此建村，沿用讨速号作村名。 1962 年分成两村，居东的村落称东讨速号村
511	东五十家村	行政村	位于黄合少镇区东北部，距镇人民政府驻地 8.6 千米	清乾隆十七年(1752 年)，山西应县丁姓、崞县王姓相继迁来，成村时取名五十家。因地处大榆树沟东，故名东五十家
512	老丈窑村	行政村	位于黄合少镇区东南部，距镇人民政府驻地 9.6 千米	清乾隆年间，老赞从山西迁来筑窑定居，故得名老赞

呼和浩特市地名规划（2021-2035）

序号	名称	类型	位置	文化内涵
				窑。后为书写方便，演变为老丈窑
513	格此老村	行政村	位于黄合少镇区西南部，距镇人民政府驻地 3.4 千米	“格此老”系蒙古语“格尔朝鲁”的转音，意为“像房子一样的石头”。清初，其地就有蒙古人驻牧，因附近有巨石，得名“格尔朝鲁”，后演变为格此老
514	黑沙图村	行政村	位于黄合少镇区北部，距镇人民政府驻地 10 千米	“黑沙图”系蒙古语“哈沙图”的谐音，意为“有栅栏的地方”。明末清初，其地为蒙古人牧场，建有圈牛羊的栅栏围子，得名“哈沙图”。清代形成村落，演变为黑沙图
515	二十家村	行政村	位于黄合少镇区东北部，距镇人民政府驻地 6 千米	清代时其地居住有二十户蒙古人，得名“合林格尔”，汉译为“二十家”。清代末期汉化为二十家村
516	麻什村	行政村	位于黄合少镇区西南部，距镇人民政府驻地 5.7 千米	“麻什”系蒙古语人名。乾隆年间，蒙古人“么什楚鲁”居住于此，故以人名作村名，后演变为麻什
517	后窑子村	行政村	位于黄合少镇区东北部，距镇人民政府驻地 11 千米	清乾隆年间，山西寿阳肖、谢两姓迁居其地成村，因地处五棋窑村后，以地理方位得名后窑子村
518	集贤村	行政村	位于黄合少镇区西北部，距镇人民政府驻地 7.2 千米	原名“讨号板申”。因村落建于大黑河河湾处得名。民国年间以“集居贤惠”之意改为集贤
519	美岱村	行政村	位于黄合少镇区北部，距镇人民政府驻地 6.6 千米	“美岱”系藏语“迈达里”的异写，意为“弥勒佛尊号”。清代，“迈达里”喇嘛居住于此，故以喇嘛名作村名，后演变为美岱
520	赛音不浪村	行政村	位于黄合少镇区东南部，距镇人民政府驻地 11 千米	“赛音不浪”系蒙古语，意为“好泉”。清代成村，原名“毛不浪”，意为“赖(不好)的水泉”。因其地泉水味咸，水质不好得名。1964 年嫌村名不雅，遂改为赛音不浪
521	石人湾村	行政村	位于黄合少镇区东北部，距镇人民政府驻地 9.2 千米	清乾隆年间成村。原名“乌里雅苏台”，意为“杨树地”。

序号	名称	类型	位置	文化内涵
				其地山湾处有辽代古墓葬，墓葬处有两尊石头雕刻的石俑，故得名石人湾
522	苏计村	行政村	位于黄合少镇区东南部，距镇人民政府驻地 14.2 千米	“苏计”系蒙古语，意为“胯骨”。清初成村。因村庄坐落在胯骨形山丘旁而地名
523	添密梁村	行政村	位于黄合少镇区西北部，距镇人民政府驻地 5.4 千米	“添密”系蒙古语，意为“骆驼”。明末清初，蒙古族牧民就驻牧其地。后山西移民迁来垦种，先是春来秋回，后定居成村。此地山梁形似骆驼的双峰，故得名添密梁
524	五辮窑村	行政村	位于黄合少镇区东部，距镇人民政府驻地 11 千米	清乾隆年间成村。地处黄土丘陵区，村民多挖窑洞居住，当时全村只有五副牛辮，故得名五辮窑村
525	西五十家村	行政村	位于黄合少镇区东部，距镇人民政府驻地 2.3 千米	清乾隆年间，山西寿阳王姓一家迁居大榆树沟西成村，因与沟东东五十家村相对称，故得名西五十家
526	西黄合少村	行政村	位于黄合少镇区南部，距镇人民政府驻地 5.1 千米	“黄合少”系蒙古语，意为“山嘴”。清乾隆十三年(1748 年)，其地就有蒙古人居住，因有一黄色山嘴得名黄合少。嘉庆年间，山西侯、黄、陈、彭四姓人家定居于此，后迁居者渐多成村。为区别附近同名村，冠以方位称西黄合少
527	西梁村	行政村	位于黄合少镇区南部，距镇人民政府驻地 6.9 千米	清光绪年间成村。原名城墙村，因村落建于汉代古城城墙遗址边得名。后因城墙年代久远坍塌损毁，变成一道土梁，20 世纪 60 年代改为西梁村
528	新脑包村	行政村	位于黄合少镇区中部，距镇人民政府驻地 700 米	“脑包”系蒙古语“敖包”的谐音。其地有一脑包山，村名依山名。1976 年迁址新村，称新脑包村
529	朱亥村	行政村	位于黄合少镇区东南部，距镇人民政府驻地 6.5 千米	“朱亥”系蒙古语“朱日和”的转音，意为“心脏”。清乾隆年

序号	名称	类型	位置	文化内涵
				间成村。村落建于两个小山中间，以地理特点得名“朱日和”。另一说，明末清初，名为“朱日和”的蒙古族牧民在此驻牧，后有山西移民租垦其地，建村后得名朱日和，后演变为朱亥
530	西讨速号村	行政村	位于黄合少镇区西部，距镇人民政府驻地 7.5 千米	名称来历、含义同东讨速号村。地处讨速号村西，故名西讨速号村
531	窑子村	行政村	位于黄合少镇区东南部，距镇人民政府驻地 5.1 千米	清代成村。村民多居住窑洞，故得名窑子村
532	东黄合少村	行政村	位于黄合少镇区南部，距镇人民政府驻地 7.5 千米	名称来历、含义同西黄合少村。为区别附近同名村，冠以方位称东黄合少
533	五路村	行政村	位于黄合少镇区西北部，距镇人民政府驻地 11 千米	据《古丰识略》记载，五路村原名“五路台吉板申”，是明代蒙古族台吉“五路巴都儿”的驻地，以人名得村名，后简称五路
534	保素村	行政村	位于黄合少镇区西北部，距镇人民政府驻地 11 千米	原名“保素圖”，系蒙古语，意为“高大院房”。明代，居住于此的蒙古族建有高大院房，甚为壮观。后山西秦、刘、武、席姓汉族移民迁入成村，以“保素圈”命村名，后简称为保素
535	辛庄子村	行政村	位于黄合少镇区北部，距镇人民政府驻地 8.5 千米	清代，其地是“公主府”的菜园子，成村时取名新庄子，后演变为辛庄子
536	添密湾村	行政村	位于黄合少镇区西北部，距镇人民政府驻地 8.5 千米	“添密”系蒙古语，意为“骆驼”。因村落建于小山湾低凹处，村边的山体形似骆驼的双峰得名。另一说在清代，蒙古族牧民在其地放养骆驼，常来河湾饮水，故得名添密湾

序号	名称	类型	位置	文化内涵
537	太平庄村	行政村	位于黄合少镇区北部，距镇人民政府驻地 10 千米	清康熙年间成村。其地是“公主府”的园田地，以祈求太平无事得名太平庄
538	格尔图村	行政村	位于金河镇区西北部，距镇人民政府驻地 6.5 千米	“格尔图”系蒙古语“格日勒图”的转音，意为“光明”。清雍正十三年(1735 年)，其地属蒙古族官员格日勒图牧场，后有山西汉族移民租垦耕种，定居建村，故以人名得村名
539	曙光村	行政村	位于金河镇区西南部，距镇人民政府驻地 7.1 千米	清乾隆年间，其地老财苏光州在村中修一白庙，遂得名苏光州白庙子。后庙宇倒塌成废墟，村民们取“苏光”谐音“曙光”为村名
540	后白庙村	行政村	位于金河镇区西北部，距镇人民政府驻地 4.5 千米	明代，其地建有一座白色佛庙，故得名白庙村。为区别附近同名村，冠以方位称后白庙村
541	大一间房村	行政村	位于金河镇区东南部，距镇人民政府驻地 7.7 千米	清代，徐姓人家建了一间房定居其地，成村时得名一间房村。民国年间，李姓人家搬出另立一间房村。为示区别，故称大一间房村
542	南毫沁营村	行政村	位于金河镇区西南部，距镇人民政府驻地 12 千米	“毫沁营”系蒙古语，意为“旧”。清顺治年间，凡户蒙古人家驻牧建村，后迁徙别处，村址废弃。清末又有人在旧址重建村落，故得名毫沁营。为区别同名村，冠以方位称南毫沁营村
543	东黑炭板村	行政村	位于金河镇区东南部，距镇人民政府驻地 15 千米	“黑炭板”系蒙古语“赫登白兴”的转音，意为“数间房”。清初，其地有几户蒙古人居住，得名“赫登白兴”，后演变为黑炭板。为区别附近同名村，冠以方位称东黑炭板村
544	甲拉营村	行政村	位于金河镇区东南部，距镇人民政府驻地 15 千米	“甲拉”也作“甲兰”，系满语，意为“参领”，清代官职名。

序号	名称	类型	位置	文化内涵
				清乾隆年间成村。身居参领官职的人曾居住于此，故以官职名得村名
545	东达赖营村	行政村	位于金河镇区东北部，距镇人民政府驻地 7 千米	“达赖”系蒙古语，意为“海子”。清乾隆年间成村。其地原为蒙古人“达赖”的牧场，后山西白、崔等汉族相继迁来，垦租成村，得名达赖营。为区别同名村，冠以方位称东达赖营村
546	河湾村	行政村	位于金河镇区东南部，距镇人民政府驻地 7.5 千米	因村庄建在什拉乌素河转弯处，故得名河湾。据当地老人提供，民国年间该村和根堡村为一个社，因地处根堡村东南得名下营子。1950 年以地形特征更名为河湾村
547	根堡村	行政村	位于金河镇区中部，距镇人民政府驻地 5 千米	“根堡”系藏语人名。清康熙年，间，其地为蒙古族根堡拉西的牧场，后山西移民迁来租垦成，以人名得村名，简称根堡
548	板定营村	行政村	位于金河镇区南部，距镇人民政府驻地 16 千米	位于金河镇区南部，距镇人民政府驻地 16 千米。“板定”系梵语“班迪”的转音，藏语借词，意为“小喇嘛”。清乾隆年间，其地为蒙古人牧场，后山西汉族移民迁来租垦，因村中曾居住小喇嘛得名
549	茂盛营村	行政村	位于金河镇区西部，距镇人民政府驻地 4 千米	清光绪年间，山西忻州银姓一家迁居其地租垦，因土壤肥沃，庄稼长势茂盛，故得名茂盛营
550	碾格图村	行政村	位于金河镇区东南部，距镇人民政府驻地 15 千米	“碾格图”系蒙古语“南格图”之转音，意为“有粘土之地”。清乾隆年间，其地粘土较多，蒙古语称作“南格图”。山西移民迁来后，多以卖草、盐、卖为生，成村时写作“聂格图”，后演变为碾格图



序号	名称	类型	位置	文化内涵
551	朋松营村	行政村	位于金河镇区东北部，距镇人民政府驻地 4.8 千米	“朋松”系藏语，意为“圆满、完善、齐全”。清代，其地是归化城“朋松召”的庙地，故得名朋松营
552	七圪台村	行政村	位于金河镇区西南部，距镇人民政府驻地 8 千米	“七圪台”系蒙古语，意为“潮湿”。其地为湿地，有潮气，遂以地理特点得名
553	色肯板村	行政村	位于金河镇区南部，距镇人民政府驻地 20 千米	“色肯板”系蒙古语“赛罕拜兴”之转音略称，意为“漂亮房子”。清乾隆年间，蒙古人在其地定居后，建了几间房子，得名“色肯板申”，后简称色肯板
554	南舍必崖村	行政村	位于金河镇区中部，距镇人民政府驻地 2.5 千米	“舍必崖”系蒙古语“夏巴日淖尔”的转音，意为“沼泽湖”。清乾隆年间成村。其地沼泽众多，故名“夏巴日淖尔”，后演变为舍必崖。为区别附近同名村，冠以方位称南舍必崖村
555	前白庙村	行政村	位于金河镇区中部，距镇人民政府驻地 7 千米	清代成村。村中建有白色庙宇，得名白庙村。为区别附近同名村，冠以方位称前白庙村
556	沙良村	行政村	位于金河镇区东北部，距镇人民政府驻地 13 千米	清中叶成村。村落附近有一沙埂，故得名沙梁，后演变为沙良
557	泉子什村	行政村	位于金河镇区中南部，距镇人民政府驻地 12 千米	清代成村。因其地有清凉洁净的泉水得名。民国年间改为泉子上，后以方言演变为泉子什
558	四间房村	行政村	位于金河镇区东南部，距镇人民政府驻地 10 千米	清末，王、刘、孙、谢四户人家迁居其地，得名四间房村
559	什不斜气村	行政村	位于金河镇区南部，距镇人民政府驻地 7.3 千米	原名“什不合气”，系蒙古语，意为“训养猎鹰者”。明末清初，其地为蒙古族牧场地，有牧人驯养猎鹰捕捉鸟类，故名什不合气。另一说，“什不合气”意为“出家姑

序号	名称	类型	位置	文化内涵
				子”。清乾隆年间成村。因其地有寺庙，庙中有出家尼姑居住，故得名“什不合气”，后演变为什不斜气
560	西达赖营村	行政村	位于金河镇区东北部，距镇人民政府驻地 3 千米	清乾隆年间成村。其地是蒙古人“达赖”的牧场，后山西移民迁来租垦成村，得名达赖营。为区别同名村，冠以方位称西达赖营村
561	天平营村	行政村	位于金河镇区西北部，距镇人民政府驻地 4.2 千米	清乾隆年间，山西王、范两姓人家迁此租地谋生，后陆续有人迁入成村，为盼望天下太平，故取名天平营村
562	小一间房村	行政村	位于金河镇区东部，距镇人民政府驻地 10 千米	民国年间，李姓一家从邻近的大一间房村搬来建村，取名小一间房村
563	旭泥板村	行政村	位于金河镇区西南部，距镇人民政府驻地 4.5 千米	“旭泥板”系蒙古语“旭泥板申”的简称，意为“新房子”。清代，其地为蒙古人牧场，乾隆年间当地十八户蒙古族盖起新房子定居，得名“旭泥板申”，后演变为旭泥板
564	羊盖板村	行政村	位于金河镇区东部，距镇人民政府驻地 3.5 千米	“羊盖板”系藏语借词，意为“洁白”。其地为盐碱土质，春、冬地面泛出盐碱呈白色，故得名羊盖板
565	章盖营村	行政村	位于金河镇区西南部，距镇人民政府驻地 3.7 千米	清代成村。“章盖”系满语，意为“佐领”，清代官职名。其地有身居“章盖”官职的蒙古人居住，故得名章盖营村
566	西黑炭板村	行政村	位于金河镇区东南部，距镇人民政府驻地 9.5 千米	“黑炭板”系蒙古语“赫登拜兴”之转音，意为“数间房”。清初其地为蒙古族牧场地，建有几间房子，故名。乾隆年间，有山西移民迁此垦种，定居成村，沿用赫登拜兴作村名，后汉化为黑炭板。为区别附近同名村，冠以方位称西黑炭板村
567	西黑河村	行政村	位于金河镇区西部，距镇人民政府驻地 5.5 千米	清末成村。地处大黑河南岸，故得名黑河村。后因大黑

序号	名称	类型	位置	文化内涵
				河多次改道北移，附近出现同名村，故冠以方位称西黑河村
568	新营子村	行政村	位于金河镇区西部，距镇人民政府驻地 4 千米	民国初期，有 24 户蒙古人家从热河宁城迁居其地，取名安乐社。后因生活艰苦，民国二十九年(1940 年)代以美好期盼改为新营子村
569	前三富村	行政村	位于金河镇区东北部，距镇人民政府驻地 8.7 千米	清乾隆年间，三更喇嘛曾居住于此，故得名三更，后演变为三空；民国年间改为三富村。为区别附近同名村，冠以方位称前三富村。一说清乾隆年间，索、魏两姓人家迁此租垦成村，因其地为蒙古人三贡喇嘛的属地，故以人名得村名，称三贡村。后在村北又建一村，便冠以方位区别。多年后方言传为三空，因字意不吉利，改为前三富村
570	后三富村	行政村	位于金河镇区东北部，距镇人民政府驻地 8 千米	清乾隆年间成村。村落位于前三富村北，依方位称后三富村
571	八拜村	行政村	位于金河镇区东部，距镇人民政府驻地 3.8 千米	明末清初成村。村东有汉代古城遗址，蒙古语称其“八拜”，成村后得名“八拜”。另一说“八拜”为人名，即成吉思汗四个胞弟之一哈布图哈撒尔第十七代子孙之名。清顺治十二年(1655 年)，八拜率兵在黄水地区(伊克昭盟的红碱淖尔)与噶尔丹作战负重伤，在退兵途中死亡，其部下将其灵柩运往归化城时，车陷黑河南岸泥沼，按蒙古族风俗就地安葬，故得村名八拜。清咸丰年间称八拜营子

序号	名称	类型	位置	文化内涵
572	大城窑子	自然村	陶卜齐村民委员会辖村，位于陶卜齐村西	清乾隆年间，有两户山西人家迁此定居，其中名为大城的住在土窑房内，故得名大城窑子
573	小潮岱	自然村	陶卜齐村民委员会辖村，位于陶卜齐村西南	民国十八年(1929年)，黑河水淹了潮岱村，有一户人家东移其地成村，得名小潮岱
574	二道河新村	自然村	二道河村民委员会辖村，位于二道河村西南	2009年新建村落。地处二道河村北3千米处，省道105公路南侧，故得名二道河新村
575	上水磨	自然村	二道河村民委员会辖村，位于二道河村东北	民国初期建村。村民用大黑河水作动力，筑水磨加工粮食，得名水磨村。为区别同名村，按水流的上下游冠以方位词称上水磨
576	头道河	自然村	二道河村民委员会辖村，位于二道河村东南	大黑河从其地分支出第一道灌溉河流，清初成村时，得名头道河
577	下水磨	自然村	二道河村民委员会辖村，位于二道河村东南	民国时期，郭姓兄弟在其地龙王庙开设制香作坊，巧妙利用大黑河水设水磨研磨香粉，得名下水磨
578	三棋窑	自然村	什窑村民委员会辖村，位于什棋窑村西	成村时其地只有三副牛轱，故得名三棋窑。
579	水泉沟	自然村	什棋窑村民委员会辖村，位于什棋窑村东北	据父老相传，清同治年间，山沟中曾有一水泉，故得名水泉沟
580	潮岱新村	自然村	潮岱村民委员会辖村，位于潮岱村西南	1963年在潮岱村附近新建一村落，得名潮岱新村
581	西沟	自然村	潮岱村民委员会辖村，位于潮岱村西	民国十八年(1929年)大黑河山洪暴发冲毁潮岱村，部分村民在潮岱村西的一条山沟沟口处建村，以地理特征得名西沟
582	西干丈	自然村	东干丈村民委员会辖村，位于东干丈村西北	名称来历、含义同东干丈村。西干丈村以地理方位得名
583	东窑子	自然村	东干丈村民委员会辖村，位于东干丈村东	明代成村。地处东干丈村东，故得名东窑子

呼和浩特市市区地名规划（2021-2035）

序号	名称	类型	位置	文化内涵
584	韩家窑	自然村	东干丈村民委员会辖村，位于东干丈村西北	清初，韩姓人家始居其地成村，得名韩家营子，后演变为韩家窑
585	南窑子	自然村	东干丈村民委员会辖村，位于东干丈村北	明代成村。地处东干丈村南，故得名南窑子
586	三应窑新村	自然村	三应窑村民委员会辖村，位于三应窑村北	为三应窑村南跨过国道 110 公路新建的一居住区，故称三应窑新村

附表 3 现状城市道路名称统计表（不含支路）

编号	现状名称	等级	起终点	位置	走向	来源含义与备注
1	北二环路	快速路	东二环路-西二环路	呼和浩特市北部	东西向	是呼和浩特市二环快速路北段，以“方位词+通名”方式命名。2000年命名二环北路，2003年更名北二环路。东起东二环路，西至西二环路。与兴安北路、哲里木路、呼伦贝尔北路、展览馆东路、气象局西路相交，沿途有成吉思汗公园、公交智能指挥大厦、山水小学等。
2	南二环路	快速路	科尔沁南路-西二环路	呼和浩特市南部	东西向	是呼和浩特市二环快速路南段，以“方位词+通名”方式命名。原名二环南路：2003年命名南二环路。东起东二环路，西至西二环路。与云中路、昭君路、石羊桥路、锡林郭勒南路、呼伦贝尔南路、昭乌达路、兴安南路、丰州南路相交，沿途有呼和浩特市第一人民医院、呼和浩特市玉泉区法院、内蒙古自然历史博物馆、赛罕区人民政府、内蒙古高级法院、呼和浩特市工商局、内蒙古国土资源厅等。
3	科尔沁北路	快速路	机场高速-生态路	呼和浩特市东部	南北向	是呼和浩特市二环快速路东段，原名土默特南路，2011年更名科尔沁北路，移借蒙古族地域文化命名，“科尔沁”系蒙古语，意为“弓箭手”，“科尔沁”由军事机构的名称逐渐演变成哈撒尔后裔所属各部的泛称，形成了著名的科尔沁部，是历史上蒙古诸部之一。南起机场高速路，北至生态路。与东西向的成吉

编号	现状名称	等级	起终点	位置	走向	来源含义与备注
						思汗东街、南店街、海拉尔东街相交，沿途有内蒙古自治区大学生科技园等。
4	科尔沁南路	快速路	土默川路-机场高速	呼和浩特市东部	南北向	是呼和浩特市二环快速路东段，移借蒙古族地域文化命名，“科尔沁”系蒙古语，意为“弓箭手”，“科尔沁”由军事机构的名称逐渐演变成哈撒尔后裔所属各部的泛称，形成了著名的科尔沁部，是历史上蒙古诸部之一。南起土默川路，北至机场高速，与东西向的土默川路、机场高速、南二环路、保全街相交，沿途有留学生创业园、源文化公园、赛罕区民族小学、民族中学等。
5	西二环路	快速路	南二环路-北二环路		南北向	是呼和浩特市二环快速路西段，以“方位词+通名”方式命名。原名二环西路，2003年更名西二环路。南起南二环路，北至北二环路。与北二环路、成吉思汗西街、海拉尔西街、光明大街、新华西街、鄂尔多斯西街、南二环路相交。沿途有呼和浩特市车辆管理所、新华钢材市场、华美汽配城等。
6	海拉尔大街	快速路	兴安北路-通道北路	呼和浩特市北部	东西向	“海拉尔”系蒙古语，意为“野韭菜”，移借呼伦贝尔市海拉尔区名命名。1956年命名海拉尔路；1975年道路延伸，更名海拉尔西路、海拉尔东路；1987年更名海拉尔中路；2003年道路再次延伸，更名海拉尔大街。东起兴安北路，西至通道北路。与兴安北路、哲里木路、呼伦贝尔北路相交，沿途有内蒙古公安厅、

呼和浩特市地名规划（2021-2035）

编号	现状名称	等级	起终点	位置	走向	来源含义与备注
						呼和浩特市土默特中学、八一幼儿园、八一市场、内蒙古财经大学、内蒙古气象局。
7	海拉尔东街	快速路	机场高速连接线-兴安北路	呼和浩特市东北部	东西向	是海拉尔大街的向东延伸段，以“专名+方位词”命名。东起机场高速路连接线，西至兴安北路。与展览馆东路、丰州北路、东二环路、科尔沁北路、丁香北路相交，沿途有劳动花园、北辰·希尔顿广场、呼和浩特东站北广场。
8	海拉尔西街	快速路	通道北路-兵州亥村	呼和浩特市西北部	东西向	是海拉尔大街的向西延伸段，以“专名+方位词”命名。东起通道北路，西至兵州亥，与巴彦淖尔北路、西二环路、金一道相交，沿途有呼和浩特市车管所、回民区法院、海西路街道办事处。
9	机场高速路	快速路	白塔国际机场-如意大桥	呼和浩特市东北部	东西向	是呼和浩特市通向白塔国际机场的主要道路，故名。原名机场路，2003年更名机场高速路。东起白塔国际机场，西至如意大桥。途经呼和浩特白塔国际机场、内蒙古自治区第四医院、内蒙古自治区文学艺术界联合会、内蒙古师范大学鸿德学院、呼和浩特市交通局、赛罕区民族小学、呼和浩特市交通枢纽中心、内蒙古自治区国家安全厅等，与万通路、科尔沁北路相交。
10	察哈尔大街	快速路	塔利东路-东二环路	呼和浩特市北部	东西向	是北二环路的东延伸段。察哈尔古突厥语为“Chara”，汉义“汗之宫殿侍卫”，是由成吉思汗孛儿只斤·铁木真帐下的护卫军“怯薛”扩展而成的一



呼和浩特市地名规划（2021-2035）

编号	现状名称	等级	起终点	位置	走向	来源含义与备注
						支常备军事组织，在蒙古文史籍《成吉思汗箴言》和《青年婚礼的皇臣史源》中，曾经将“察哈尔”赞喻为“大汗的护身宝剑和盔甲”，其在史籍《蒙古黄史》中写道：“为利剑之锋刃，为盔甲之侧面，乃察哈尔万户是也。”沿线有“舜和慢城”、“北山公园”、“联通基地”和“金冠建材城”等
11	西二环快速路南延线	快速路	南二环快速路-绕城高速	呼和浩特市西部	南北向	是“西二环快速路”的向南延伸段，北起“南二环快速路”，南至“绕城高速”，途径“兴乐集团长荣电缆厂”、“呼和浩特市公安局交通警察支队章盖营中队”、“内蒙古冀东水泥有限责任公司”、“一间房村”、“呼和浩特市市政照明管理局”、“呼和浩特市公安局交通管理支队玉泉区车管所”、“呼和浩特市圆顺达驾驶人培训学校”和“内蒙古阜丰生物科技有限公司”等
12	成吉思汗大街	主干道	兴安北路-通道北路	呼和浩特市北部	东西向	
13	成吉思汗东街	主干道	机场高速连接处-兴安北路	呼和浩特市东北部	东西向	
14	成吉思汗西街	主干道	通道北路-西二环路	呼和浩特市西北部	东西向	
15	阿尔泰南街	主干道	丁香北路-展览馆东路	呼和浩特市市区东北部	东西向	区位有误，与原规划路名“防风林南街”不符
16	河西路（呼黄路）	主干道	机场桥-腾飞路	呼和浩特市市区东	东西向	

呼和浩特市地名规划（2021-2035）

编号	现状名称	等级	起终点	位置	走向	来源含义与备注
				北部		
17	新华大街	主干道	兴安北路-通道北路	呼和浩特市中部	东西向	
18	新华东街	主干道	如意大桥-兴安南路	呼和浩特市东北部	东西向	
19	新华西街	主干道	通道北路-西二环路	呼和浩特市西北部	东西向	
20	如意和大街	主干道	科尔沁南路-东二环路	呼和浩特市东部如意开发区	东西向	
21	大学东街	主干道	如意南路-昭乌达路	呼和浩特市中部	东西向	
22	大学西街	主干道	昭乌达路-石羊桥路	呼和浩特市中部	东西向	
23	大东街	主干道	石羊桥路-大南街与大北街交汇处	呼和浩特市中部	东西向	
24	大西街	主干道	大东街与大西街交汇处-西顺城街	呼和浩特市中部	东西向	
25	县府街	主干道	西顺城街-呼钢东路	呼和浩特市中部	东西向	
26	敕勒川大街	主干道	科尔沁南路-东二环路	呼和浩特市东南部	东西向	
27	鄂尔多斯大街	主干道	兴安南路-巴彦淖尔南路	位于呼和浩特市中南部	东西向	
28	鄂尔多斯东街	主干道	科尔沁南路-兴安南路	位于呼和浩特市东南部	东西向	
29	鄂尔多斯西街	主干道	巴彦淖尔南路-金一道	位于呼和浩特市	东西向	

呼和浩特市地名规划（2021-2035）

编号	现状名称	等级	起终点	位置	走向	来源含义与备注
				南部		
30	巴彦塔拉路	主干道	西二环路-202乡道	位于呼和浩特市西南 西南部	东西向	与东二环路南延段重名
31	包头大街	主干道	后巧报路-呼和浩特市 妇幼保健院、锡林郭勒 南路-玉泉路	位于呼和浩特市南 南部	东西向	分段命名
32	包头东街	主干道	中海凯旋门-后巧报路	位于呼和浩特市东 东南部	东西向	分段命名
33	保全庄街	主干道	科尔沁南路-展览馆东 路	位于呼和浩特市东 东南部	东西向	
34	乌海东街	主干道	昭君路-兴安南路	位于呼和浩特市南 南部	东西向	分段命名
35	阿拉坦大街	主干道	金龙路-金桥路	位于呼和浩特市金 桥开发区	东西向	
36	富强街	主干道	托克托路-满都拉路	位于呼和浩特市南 南部	东西向	与规划名称不符，规划命名裕隆南路
37	百合路	主干道	海拉尔东街-察哈尔大 街	位于呼和浩特市东 东北部	南北向	命名来源不清楚
38	万通路	主干道	鄂尔多斯东街-察哈尔 大街	位于呼和浩特市东 东部	南北向	
39	哈尔贵路	主干道	保全街-银河南街	位于呼和浩特市南 南部	南北向	

呼和浩特市地名规划（2021-2035）

编号	现状名称	等级	起终点	位置	走向	来源含义与备注
40	东二环路	主干道	南二环路-北二环路	位于呼和浩特市 东部	南北向	未与快速路名称区分，容易混淆
41	天骄路	主干道	北二环路-恒大悦府	位于呼和浩特市 东北部	南北向	
42	丁香路	主干道	新华东街-北垣东街	位于呼和浩特市 东部	南北向	
43	丁香北路	主干道	北垣东街-天骄路	位于呼和浩特市 东北部	南北向	道路分段不合理，名称太多
44	展览馆东路	主干道	南二环路-北二环路	位于呼和浩特市 东部	南北向	
45	兴安北路	主干道	新华东街-110 国道	位于呼和浩特市 东北部	南北向	
46	兴安南路	主干道	新华东街-世纪东街	位于呼和浩特市 东南部	南北向	
47	哲里木路	主干道	新华大街-110 国道	位于呼和浩特市 中北部	南北向	
48	昭乌达路	主干道	乌海东街-新华大街	位于呼和浩特市 中南部	南北向	
49	金桥路	主干道	昭乌达路-金桥景观花园	位于呼和浩特市 东南部	南北向	规划命名南丰路
50	杭盖路	主干道	金盛路-临河街	位于呼和浩特市 东南部	南北向	

呼和浩特市地名规划（2021-2035）

编号	现状名称	等级	起终点	位置	走向	来源含义与备注
51	临河街	主干道	金桥景观花园-北与杭盖路	位于呼和浩特市东南部	南北向	旧 S102
52	呼伦贝尔北路	主干道	新华大街-北二环路	位于呼和浩特市中部	南北向	
53	呼伦贝尔南路	主干道	土默川路-中山东路	位于呼和浩特市中部	南北向	
54	锡林郭勒北路	主干道	中山东路、中山西路与锡林郭勒南路交汇处-火车站	位于呼和浩特市中部	南北向	起始点不易区分
55	锡林郭勒南路	主干道	临河街-中山西路	位于呼和浩特市中部	南北向	起始点不易区分
56	通道北路	主干道	新华大街-大青山野生动物园	位于呼和浩特市中部	南北向	
57	通道南路	主干道	中山西路-新华西街	位于呼和浩特市中部	南北向	道路南段较短
58	大北街	主干道	大东街与大西街交汇处-中山路与通道路交汇处	位于呼和浩特市中部	南北向	
59	大南街	主干道	鄂尔多斯大街-大北街	位于呼和浩特市中部	南北向	
60	昭君路	主干道	昭君墓-鄂尔多斯大街	位于呼和浩特市中部	南北向	不易区分起始点

呼和浩特市地名规划（2021-2035）

编号	现状名称	等级	起终点	位置	走向	来源含义与备注
61	巴彦淖尔北路	主干道	北二环路-新华西街	位于呼和浩特市 西部	南北向	
62	巴彦淖尔南路	主干道	南二环路-新华西街	位于呼和浩特市 西部	南北向	与现状起始点不一致
63	云中路	主干道	小黑河桥-西二环路	位于呼和浩特市 西部	南北向	与现状道路情况不符
64	盐站西路	主干道	生态路-北二环路	位于呼和浩特市 西北部	南北向	与呼钢东路线位一致
65	草原明珠路	主干道	北二环路-海拉尔西街	位于呼和浩特市 西北部	南北向	与呼钢东路线位一致
66	呼钢东路	主干道	光明大街-鄂尔多斯西街	位于呼和浩特市 西部	南北向	与呼钢东路线位一致
67	畜牧科学院东路	主干道	鄂尔多斯西街-溢多利 小区	位于呼和浩特市 西南部	南北向	与呼钢东路线位一致
68	兴蒙路	主干道	云中路-富强街	位于呼和浩特市 西南部	南北向	规划为裕隆中路
69	华美路	主干道	南二环路-小黑河	位于呼和浩特市 西南部	南北向	依托周边建筑名称命名，生物制药厂西路
70	阿尔山路	主干道	土默川路-南二环路	位于呼和浩特市 东南部	南北向	
71	金一道	主干道	鄂尔多斯西街-110 国道	位于金山开发区	南北向	缺少内涵
72	汇金道	主干道	金五路-110 国道	位于金山开发区	南北向	

呼和浩特市地名规划（2021-2035）

编号	现状名称	等级	起终点	位置	走向	来源含义与备注
73	帅家营路	主干道	银河南街-金桥路	位于呼和浩特市 南部	南北向	规划为南丰街
74	纬四路	主干道	西二环路-304乡道	位于呼和浩特市 西南部	东西向	缺少内涵
75	和畅路	主干道	银河南街-乌尼尔街	位于呼和浩特市 东南部	南北向	命名来源不清晰
76	机场辅路	主干道	机场高速-航道路	位于呼和浩特市 东北部	东西向	
77	巴彦塔拉路（东二环 南段）	主干道	阳光美居小区-南二环	位于呼和浩特市 东南部	南北向	路名重复
78	无名路 1	次干道	永安路-永兴路	呼和浩特市东北 部	东西向	未命名
79	无名路 2	次干道	科尔沁北路-罗家营路	呼和浩特市东北 部	东西向	未命名
80	鸿盛街	次干道	罗家营路-永兴路	呼和浩特市东北 部	东西向	
81	红山街	次干道	丁香路-毫沁营路以东	呼和浩特市北部	东西向	命名来源不清楚
82	景苑街	次干道	福苑路-丁香路	呼和浩特市北部	东西向	命名来源不清楚
83	无名路 3	次干道	罗家营路-永兴路以东	呼和浩特市东北 部	东西向	未命名
84	南店街	次干道	哈拉更西路-万通路	呼和浩特市新城 东北部	东西向	

呼和浩特市地名规划（2021-2035）

编号	现状名称	等级	起终点	位置	走向	来源含义与备注
85	康复街	次干道	铁路-兴安北路	呼和浩特市新城区 北部	东西向	
86	赛马场北路	次干道	兴安北路-通道北路	呼和浩特市新城区 北部	东西向	
87	巴彦树贵街	次干道	成吉思汗西街-额济纳街	呼和浩特市回民区 北部	东西向	
88	爱民街	次干道	东二环路-八一路	呼和浩特市新城区 东南部	东西向	
89	金二路	次干道	金一道-汇金道	呼和浩特市金川工 业园区	东西向	缺少内涵
90	车站北街	次干道	哈拉沁路-百合路		东西向	
91	公主府街	次干道	呼伦贝尔北路-通道北 路	呼和浩特市新城区 西部	东西向	
92	胜利街	次干道	哲里木路-气象局西巷	呼和浩特市新城区 西南部	东西向	
93	金四路	次干道	金一道-金八道	呼和浩特市金川工 业园区	东西向	缺少内涵
94	北垣东街	次干道	哈拉沁路（车站）-哲 里木路	呼和浩特市新城区 东南部	东西向	一条线位，多段路名
95	北垣西街	次干道	哲里木路-呼伦贝尔北 路	呼和浩特市新城区 西南部	东西向	一条线位，多段路名
96	车站东街	次干道	呼伦贝尔北路-锡林郭	呼和浩特市新城区	东西向	一条线位，多段路名



呼和浩特市地名规划（2021-2035）

编号	现状名称	等级	起终点	位置	走向	来源含义与备注
			勒北路北口	西南部		
97	车站西街	次干道	锡林郭勒北路-果园西路	呼和浩特市新城区中部	东西向	一条线位，多段路名
98	车站前街	次干道	哈拉沁路-科尔沁路	呼和浩特市新城区东北部	东西向	易于其它路名混淆，不易区分
99	青城巷	次干道	自治区党委旧址西门-哲理木路	呼和浩特市新城区中部	东西向	道路等级与通名不符
100	光明大街	次干道	锡林郭勒北路-西二环路	呼和浩特市新城区西南部	东西向	区分不明显
101	金五路	次干道	金一道-金八道	呼和浩特市金川工业园区	东西向	缺少内涵
102	乌兰察布东街	次干道	东二环路-兴安南路	呼和浩特市赛罕区西北部	东西向	
103	乌兰察布西街	次干道	兴安南路-呼伦贝尔南路	呼和浩特市中部	东西向	
104	庆凯街	次干道	滨河西路-电厂东路	呼和浩特市回民区南部	东西向	
105	健康街	次干道	呼伦贝尔南路-锡林郭勒南路	呼和浩特市新城区西南部	东西向	
106	晨光街	次干道	万通路-哈拉更路	呼和浩特市赛罕区东南部	东西向	
107	秀水街	次干道	万通路-哈拉更路	呼和浩特市赛罕区	东西向	

呼和浩特市地名规划（2021-2035）

编号	现状名称	等级	起终点	位置	走向	来源含义与备注
				东南部		
108	学苑东街	次干道	哈拉沁河-兴安南路	呼和浩特市赛罕区 西北部	东西向	
109	学苑西街	次干道	兴安南路-锡林郭勒南路	呼和浩特市赛罕区 西北部	东西向	
110	山丹街	次干道	收机所东路-昭乌达路	呼和浩特市赛罕区 西北部	东西向	
111	新希望街	次干道	昭乌达路-锡林郭勒南路	呼和浩特市赛罕区 西北部	东西向	
112	富兴巷	次干道	双树东巷-锡林郭勒南路	呼和浩特市赛罕区 西北部	东西向	道路等级与通名不符
113	三里营街	次干道	碱滩巷-昭君路	呼和浩特市玉泉区 西南部	东西向	
114	和平路	次干道	银河南街-科尔沁南路	呼和浩特市赛罕区 西南部	南北向	命名来源不清楚
115	水上公园北路	次干道	呼伦贝尔南路-锡林郭勒南路	呼和浩特市赛罕区 西北部	东西向	
116	无名路 4	次干道	现代华城小区一期和三期之间	呼和浩特市玉泉区 区西南部	东西向	未命名
117	双台什街	次干道	丰州南路-前巧报路	呼和浩特市赛罕区 南部金桥开发区	东西向	
118	陶利街	次干道	后巧报路-玉泉路	呼和浩特市赛罕区	东西向	

呼和浩特市地名规划（2021-2035）

编号	现状名称	等级	起终点	位置	走向	来源含义与备注
				南部金桥开发区		
119	世纪七路	次干道	银河北街-锡林郭勒南路以东	呼和浩特市赛罕区 南部金桥开发区	东西向	命名含义不清晰
120	闻涛街	次干道	昭君路-锡林郭勒南路	呼和浩特市玉泉区 西南部	东西向	命名含义不清晰
121	银河北街	次干道	敕勒川大街-锡林郭勒南路	位于呼和浩特市 南部	东西向	
122	无名路 5	次干道	金桥四路-阿尔山路	呼和浩特市赛罕区 南部金桥开发区	东西向	未命名
123	惠民街	次干道	喇嘛营路-银河南街	呼和浩特市赛罕区 南部金桥开发区	东西向	
124	乌尼尔街	次干道	金龙路-银河南街	呼和浩特市赛罕区 南部金桥开发区	东西向	
125	世纪东街	次干道	金桥一路-兴安南路	呼和浩特市赛罕区 南部金桥开发区	东西向	命名含义不清晰
126	无名路 6	次干道	恒泰盛都小区北侧道路	呼和浩特市玉泉区 西南部	东西向	未命名
127	无名路 7	次干道	南湖湿地公园北侧道路	呼和浩特市玉泉区 西南部	东西向	未命名
128	姜家营街	次干道	满都拉路-地界	呼和浩特市玉泉区 西南部	东西向	
129	璟源巷	次干道	昭君路-玉泉南郡西	呼和浩特市玉泉区	东西向	道路等级与通名不符

呼和浩特市地名规划（2021-2035）

编号	现状名称	等级	起终点	位置	走向	来源含义与备注
				西南部		
130	无名路 8	次干道	内师大二附中学校北侧 道路	呼和浩特市玉泉区 西南部	东西向	未命名
131	阿木尔北街	次干道	省道 102-杭盖路	呼和浩特市赛罕区 金桥开发区南区工 业二区	东西向	
132	阿木尔南街	次干道	省道 102-杭盖路	呼和浩特市赛罕区 南部金桥开发区	东西向	
133	宝力尔街	次干道	省道 102-杭盖路	呼和浩特市赛罕区 南部金桥开发区	东西向	
134	启航路	次干道	空港大道-机场路	呼和浩特市白塔机 场北侧	南北向	
135	永兴路	次干道	海拉尔东街-110 国道	呼和浩特市东北 部	南北向	
136	永安路	次干道	海拉尔东街-110 国道	呼和浩特市东北 部	南北向	
137	永平路	次干道	无名路 2-成吉思汗东街	呼和浩特市东北 部	南北向	
138	塔利东路	次干道	北二环路-海拉尔东街	呼和浩特市新城 区 东北部	南北向	依托邻近村庄命名
139	塔利西路	次干道	北二环路-海拉尔东街	呼和浩特市新城 区 东北部	南北向	依托邻近村庄命名

呼和浩特市地名规划（2021-2035）

编号	现状名称	等级	起终点	位置	走向	来源含义与备注
140	无名路 9	次干道	成吉思汗东街-海拉尔 东街	呼和浩特市新城区 东北部	南北向	未命名
141	满洲里路	次干道	世纪大街-机场高速路	呼和浩特市赛罕区 北部	南北向	
142	无名路 10	次干道	东达景苑小区西侧路	呼和浩特市赛罕区 东南部	南北向	未命名
143	哈拉沁路	次干道	机场高速路-京包高速 公路	呼和浩特市新城区 东北部	南北向	
144	腾飞北路	次干道	新华东街-察哈尔大街	新城区中部	南北向	
145	腾飞南路	次干道	东二环与南二环交界处 -新华东街	赛罕区城区东部	南北向	
146	前达门路	次干道	银河北街-学苑东街	赛罕区北部	南北向	
147	无名路 11	次干道	内蒙古行政学院西侧道 路	赛罕区城区东南部	南北向	未命名
148	丁香南路	次干道	南二环路-新华东街	赛罕区东北部	南北向	
149	长顺路	次干道	大学东街-乌兰察布东 街	赛罕区北部	南北向	命名含义不清晰
150	丰州北路	次干道	新华东街-天骄路	新城区东南部	南北向	
151	丰州南路	次干道	土默川路-新华东街	赛罕区中部	南北向	
152	无名路 12	次干道	金硅路东侧道路	赛罕区南部金桥开 发区	南北向	未命名
153	金硅路	次干道	阿木尔北街-金河街	赛罕区南部金桥开	南北向	

呼和浩特市地名规划（2021-2035）

编号	现状名称	等级	起终点	位置	走向	来源含义与备注
				发区		
154	无名路 13	次干道	金硅路西侧道路	赛罕区南部金桥开发区	南北向	未命名
155	无名路 14	次干道	赛罕区车管所东侧道路	赛罕区南部金桥开发区	南北向	未命名
156	无名路 15	次干道	天平路东侧道路	赛罕区南部金桥开发区	南北向	未命名
157	天平路	次干道	宝力尔街-阿木尔街	赛罕区南部金桥开发区	南北向	
158	无名路 16	次干道	中国石油呼和浩特石化公司（金河镇中心卫生院南）西侧道路	赛罕区南部金桥开发区	南北向	未命名
159	金龙路	次干道	吉庆街-银河南街	赛罕区南部金桥开发区	南北向	
160	无名路 17	次干道	景苑街-地界	新城区北部	南北向	未命名
161	哈达路	次干道	银河北街-南二环路	赛罕区南部金桥开发区	南北向	
162	东影北路	次干道	新华东街-北垣东街	新城区东南部	南北向	
163	东影南路	次干道	银河北街-新华东街	赛罕区中部	南北向	
164	双河路	次干道	世纪东街-兴安南路	赛罕区金桥开发区	南北向	
165	山水路	次干道	成吉思汗大街-北二环路	新城区北部	南北向	

呼和浩特市地名规划（2021-2035）

编号	现状名称	等级	起终点	位置	走向	来源含义与备注
166	麻花板路	次干道	防风林带-北二环路	新城区北部	南北向	
167	山丹南路	次干道	山丹街-文明路	赛罕区东南部	南北向	
168	后巧报路	次干道	银河北街-山丹街	赛罕区金桥开发区 北区	南北向	
169	公交五公司东巷	次干道	北二环路-京银线（旧 110 国道）	新城区北部	南北向	
170	艺术厅北街	次干道	新华大街-北垣西街	新城区南部	南北向	
171	艺术厅南街	次干道	乌兰察布西街-新华大 街	新城区南部	南北向	
172	满都海西巷	次干道	大学西街-乌兰察布西 街	赛罕区北部	南北向	
173	前进巷	次干道	鄂尔多斯大街-大学西 街	赛罕区北部	南北向	命名含义不清晰
174	前巧报路	次干道	乌海东街-乌尼尔街	赛罕区南部金桥开 发区	南北向	
175	气象局西路	次干道	胜利街-北二环路	新城区西北部	南北向	
176	无名路 18	次干道	南二环路-陶利街	赛罕区南部	南北向	未命名
177	花语路	次干道	万锦融城-陶利西街	赛罕区南部	南北向	未命名
178	石羊桥路	次干道	包头大街-中山西路	呼和浩特市西南 部	南北向	
179	玉泉路	次干道	南二环路-银河北街	玉泉区南部	南北向	
180	无名路 19	次干道	银河南街-无名路 8	玉泉区东南部	南北向	未命名

呼和浩特市地名规划（2021-2035）

编号	现状名称	等级	起终点	位置	走向	来源含义与备注
181	中山东路	次干道	新华大街-锡林郭勒南路	新城区西南部	南北向	
182	中山西路	次干道	锡林郭勒北路-大北街北口	玉泉区东北部	南北向	
183	工农兵路	次干道	海拉尔西街-北二环路	回民区北部	南北向	
184	果园东路	次干道	新华西街-车站西街	回民区东部	南北向	
185	牛街	次干道	新华西街-纬十六路	回民区东南部	南北向	
186	太平街	次干道	纬十六路-西顺城街	回民区东南部	南北向	
187	无名路 20	次干道	璟源巷-地界	玉泉区西北部	南北向	未命名
188	无名路 21	次干道	恒大翡翠华庭铂郡西侧路	回民区东北部	南北向	未命名
189	无名路 22	次干道	天骄花园小区西侧道路	玉泉区西南部	南北向	未命名
190	阿吉拉沁北路	次干道	新华西街-光明大街	回民区中部	南北向	
191	阿吉拉沁南路	次干道	县府街-新华西街	回民区南部	南北向	
192	西顺城街	次干道	大北街-鄂尔多斯大街	玉泉区西北部	南北向	
193	阿拉善北路	次干道	新华西街-北二环路	回民区西北部	南北向	
194	阿拉善南路	次干道	鄂尔多斯西街-新华西街	回民区西北部	南北向	
195	无名路 23	次干道	现代华城一期西侧道路	玉泉区西南部	南北向	未命名
196	额济纳路	次干道	西二环路-成吉思汗西街	回民区西北部	南北向	
197	金三道	次干道	金五路-国道 110 公路	呼和浩特市金川工	南北向	缺少内涵



呼和浩特市地名规划（2021-2035）

编号	现状名称	等级	起终点	位置	走向	来源含义与备注
				业园区		
198	满都拉路	次干道	云中路-富强街	呼和浩特市裕隆工 业园区	南北向	规划为裕隆东路
199	托克托路	次干道	云中路-三环路	呼和浩特市裕隆工 业园区	南北向	规划为裕隆西路
200	纬五路	次干道	005 县道-阜丰家园	内蒙古自治区呼和 浩特市西南部	南北向	缺少内涵
201	纬六路	次干道	西二环路-阜丰家园	内蒙古自治区呼和 浩特市西南部	南北向	缺少内涵
202	无名路 33	次干道	工农兵路-无名路 21	呼和浩特市回民区 东北部	东西向	未命名
203	金桥一路	次干道	乌尼尔街-帅家营路	赛罕区南部金桥开 发区	南北向	命名含义不清晰
204	银河南街	次干道	鄂尔多斯东街-云中路	呼和浩特市南部	东西向	
205	无名路 32	次干道		内蒙古自治区呼和 浩特市土默特左旗 金山新能源汽车城	南北向	未命名

**附表 4 居住区及建筑物（群）现状名称统计表**

编号	名称	类型	地址
1	国贸大厦	商务住宅;楼宇;商务写字楼	锡林郭勒北路 1 号
2	长安·金座 A 座	商务住宅;楼宇;商住两用楼宇	新华大街
3	亿丰写字楼	商务住宅;楼宇;商务写字楼	海拉尔西街 200 附近
4	呼和浩特第二长途电信枢纽楼	商务住宅;楼宇;商务写字楼	土默特左旗经济技术开发区金川开发区金三道与金海路交汇处
5	内蒙古科技大厦 B 座	商务住宅;楼宇;商务写字楼	新城西街 141 号科技大厦 B 座
6	发展大厦	商务住宅;楼宇;商务写字楼	敕勒川大街北 150 米
7	学风教育	商务住宅;楼宇;商务写字楼	海拉尔大街土默特中学对面学风教育大厦
8	学府康都 B 座	商务住宅;楼宇;商务写字楼	大学西街 28 号
9	中海写字楼 D 座	商务住宅;楼宇;商务写字楼	兴安南路与滨河北路交叉口西北 200 米
10	长兴大厦(前进巷)	商务住宅;楼宇;商务写字楼	大学西街 14 号
11	耕耘大厦	商务住宅;楼宇;商务写字楼	如意路与新华东街交叉口东南 150 米
12	发达公寓-南楼	商务住宅;楼宇;商务写字楼	老缸房街与隆世丰巷交叉口西南 100 米
13	京城广厦	商务住宅;楼宇;商务写字楼	呼伦贝尔南路 219 号附近
14	海光大厦(呼伦贝尔北路)	商务住宅;楼宇;商务写字楼	海东路海拉尔大街 38 号
15	西蒙奈伦广场 7 栋 B 座	商务住宅;楼宇;商务写字楼	科尔沁南路西 150 米
16	大天写字楼	商务住宅;楼宇;商务写字楼	锡林北路 1 号(大天酒店)
17	BALMUDA-A 座	商务住宅;楼宇;商务写字楼	新华东街 8 号国际广场 A 座
18	山水商务广场	商务住宅;楼宇;商务写字楼	山水路 12 号

呼和浩特市地名规划（2021-2035）

编号	名称	类型	地址
19	天和大厦	商务住宅;楼宇;商务写字楼	锡林北路 48 号
20	洪兴·金融广场	商务住宅;楼宇;商务写字楼	昭君路辅路
21	新开元	商务住宅;楼宇;商住两用楼宇	西五十家街巧尔齐召小学门口西侧
22	波士名人国际	商务住宅;楼宇;商务写字楼	中山东路 8 号
23	世纪春天大厦	商务住宅;楼宇;楼宇相关	金桥路
24	金宇新天地·E 座公寓	商务住宅;楼宇;商住两用楼宇	双树北巷与锡林郭勒南路交叉口西北 100 米
25	新东方教育大厦	商务住宅;楼宇;商务写字楼	南马神庙街与新华大街交叉口东 50 米
26	呼和浩特市党政机关办公大楼	商务住宅;楼宇;商务写字楼	新华东街 1 号市党政办公大楼呼和浩特市人大常委会附近
27	内蒙古电商大厦	商务住宅;楼宇;商务写字楼	金川西路西 50 米
28	日信华宸大厦	商务住宅;楼宇;商务写字楼	鑫泰嘉园西 30 米
29	兴泰·东河湾二期·写字楼	商务住宅;楼宇;商务写字楼	兴泰·东河湾二期写字楼
30	天鹅大厦	商务住宅;楼宇;商务写字楼	元利巷与兴安北路交叉口东 50 米
31	汇商广场-B1	商务住宅;楼宇;商务写字楼	昭乌达路 175 号附近
32	维多利集团国际广场 A 座	商务住宅;楼宇;商务写字楼	新华东街 8 号国际广场 A 座
33	奈伦国际 B 座	商务住宅;楼宇;商务写字楼	新华大街奈伦国际
34	金川科技园写字楼(装修中)	商务住宅;楼宇;商务写字楼	金海路
35	绿地·领海大厦	商务住宅;楼宇;商住两用楼宇 商务住宅;楼宇;商务写字楼	敕勒川大街东二环
36	蒙西大厦	商务住宅;楼宇;商务写字楼	乌兰察布东街 601 号
37	荣氏商务	商务住宅;楼宇;商务写字楼	新华西街 151 号
38	绿地中央广场 5 期	商务住宅;楼宇;商务写字楼	如意开发区敕勒川大街 15 号
39	波士名人国际 A 座	商务住宅;楼宇;商住两用楼宇	中山东路 8 号波士名人国际

呼和浩特市地名规划（2021-2035）

编号	名称	类型	地址
40	信壹大厦	商务住宅;楼宇;商务写字楼	通道南路 48 号
41	绿地·中央广场	商务住宅;楼宇;商住两用楼宇	如意开发区敕勒川大街 15 号
42	小白马写字楼	商务住宅;楼宇;商务写字楼	新华西路办事处文化宫路与新华大街交汇北 200 米
43	粮食大楼	商务住宅;楼宇;商务写字楼	中山东路 23 号
44	绿地集团腾飞大厦 F 座	商务住宅;楼宇;商务写字楼	学苑东街南 150 米
45	源海楼	商务住宅;楼宇;商务写字楼	人民巷与团结巷交汇处
46	农业大厦(北垣西街)	商务住宅;楼宇;商务写字楼	呼伦贝尔北路 124 号
47	赤诚房地产综合楼	商务住宅;楼宇;商务写字楼	外贸巷与光华街交叉路口北侧(外运住宅小区)
48	金运大厦(文化宫路)	商务住宅;楼宇;商务写字楼	庆阳路 219
49	内蒙古科技大厦	商务住宅;楼宇;商务写字楼	昭乌达路 70 号
50	盛唐大厦(呼伦贝尔南路)	商务住宅;楼宇;商务写字楼	呼伦贝尔南路与西落凤街交叉口西南 100 米
51	九鹏大厦	商务住宅;楼宇;商务写字楼	旧城北门
52	吉祥大厦(建设街)	商务住宅;楼宇;商务写字楼	西街街道建设街 48 号
53	绿地·腾飞大厦	商务住宅;楼宇;商务写字楼	腾飞南路与学苑东街交汇处
54	明泽广场	商务住宅;楼宇;商务写字楼	新华西街 10 号
55	兰太广场 A 座	商务住宅;楼宇;商务写字楼	光明大街 888 号
56	赛宝大厦(石羊桥路)	商务住宅;楼宇;商务写字楼	公园西路
57	天辰银筑	商务住宅;楼宇;商务写字楼	乌兰察布东街 97-1 号
58	闻都商厦	商务住宅;楼宇;商务写字楼	艺术厅北街 14 号
59	金正大厦	商务住宅;楼宇;商住两用楼宇	金桥路和南二环交汇处南 200 米
60	金龙大厦(红旗街)	商务住宅;楼宇;商务写字楼	红旗街与锡林郭勒北路交叉口西 150 米
61	富邦商厦-写字楼	商务住宅;楼宇;商务写字楼	中山西路 27 号

呼和浩特市地名规划（2021-2035）

编号	名称	类型	地址
62	中国移动内蒙古有限公司综合楼	商务住宅;楼宇;商务写字楼	如意开发区腾飞南路甲 39 号
63	奈伦商务中心	商务住宅;楼宇;商务写字楼	艺术厅南街 22 号
64	云谷金街	商务住宅;楼宇;商务写字楼 购物服务;特色商业街;特色商业街	金盛路
65	内蒙古国际大厦	商务住宅;楼宇;商务写字楼	哲里木路与家庙街交叉口东 50 米
66	综合服务楼	商务住宅;楼宇;商务写字楼	青城巷 14 号东北 70 米
67	天皓水泥大厦	商务住宅;楼宇;商务写字楼	天皓酒店(南二环路北)
68	永泰城 2 期 D 座	商务住宅;楼宇;商务写字楼	南二环路以南二环路高架路出口交叉口东南 200 米
69	维多利亚喜悦广场 C 栋	商务住宅;楼宇;商务写字楼	北二环快速路辅路南 150 米
70	1 号写字楼	商务住宅;楼宇;商务写字楼	海拉尔东街北 100 米
71	内蒙古利丰汽车技术服务有限公司 D 座	商务住宅;楼宇;商务写字楼	X003(内蒙古第四医院东 150 米)
72	MOCO A2	商务住宅;楼宇;商务写字楼	汇金道东 50 米
73	经贸厅南北楼-南楼	商务住宅;楼宇;商务写字楼	曙光街 22 号东南 100 米
74	金翡翠天玺公馆	商务住宅;楼宇;商务写字楼	中山东路与团结巷交叉口东南 100 米
75	武川文航商厦	商务住宅;楼宇;商务写字楼	影视西街北 50 米
76	博尔顿广场 B 座	商务住宅;楼宇;商务写字楼	乌兰察布东街 753 号博尔顿广场
77	防疫站小区-北楼	商务住宅;楼宇;商务写字楼	呼伦贝尔南路辅路
78	邮电线务楼	商务住宅;楼宇;商务写字楼	鼓楼奈伦公寓(聚隆长街东)
79	智能调度大厦	商务住宅;楼宇;商务写字楼	北二环公交五公司院内
80	金茂中心销售中心	商务住宅;楼宇;商务写字楼	金茂中心(比塞塔商业街)
81	庆鼎办公楼	商务住宅;楼宇;商务写字楼	庆鼎二手车市场(海拉尔西街南)

呼和浩特市地名规划（2021-2035）

编号	名称	类型	地址
82	雅格花园商住小区二期-综合楼	商务住宅;楼宇;商务写字楼	金四路雅格花园商住小区二期
83	内蒙古中小企业商会大厦	商务住宅;楼宇;商务写字楼	化工路与阿拉善南路交叉口西北 100 米
84	宇泰商务广场 B 座	商务住宅;楼宇;商务写字楼	金桥开发区
85	凯元广场	商务住宅;楼宇;商务写字楼	昭乌达路与包头大街交汇处西南角
86	金宇国际 F 座	商务住宅;楼宇;商务写字楼	双树北巷与锡林郭勒南路交叉口西 100 米
87	颐和大厦(包头东街)	商务住宅;楼宇;商务写字楼	金桥路和赛罕东街交汇处东 30 米
88	尚学	商务住宅;楼宇;商务写字楼	新东落凤街与昭乌达路交叉口东北 50 米
89	金茂中心 4 号办公楼 E 座	商务住宅;楼宇;商务写字楼	金茂中心 4 号办公楼(成吉思汗大街)
90	奥威大厦	商务住宅;楼宇;商务写字楼	北垣西街与财神庙街交叉口南 100 米
91	草原红太阳研发楼	商务住宅;楼宇;商务写字楼;科教文化服务;科研机构; 科研机构	东之路与裕隆东路交叉口东南 150 米
92	五塔寺西小区-商业综合楼	商务住宅;楼宇;商务写字楼	五塔寺西街与大东圆街交叉口东 100 米
93	种子大厦(呼伦贝尔北路)	商务住宅;楼宇;商务写字楼	呼伦贝尔北路 74 号
94	路通大厦	商务住宅;楼宇;商务写字楼	车站东街 25 号
95	中海写字楼	商务住宅;楼宇;商务写字楼	金桥经济技术开发区世纪五路与兴安南路交汇处中海财富广场
96	创业大厦(新华大街)	商务住宅;楼宇;商务写字楼	新城西街 117 号
97	金宇国际	商务住宅;楼宇;商务写字楼	双树北巷与锡林郭勒南路交叉口西 100 米
98	财富港商业中心 C 座	商务住宅;楼宇;商务写字楼	成吉思汗大街 90 附近
99	财富港商业中心	商务住宅;楼宇;商务写字楼	新成吉思汗大街与比塞塔商街交叉口西南 150 米
100	绿地集团腾飞大厦 A 座	商务住宅;楼宇;商务写字楼	腾飞南路 118 号附近
101	泓泰广场 C 座	商务住宅;楼宇;商务写字楼	科技路与金海路交叉口东南 150 米

呼和浩特市地名规划（2021-2035）

编号	名称	类型	地址
102	金花园	商务住宅;楼宇;商住两用楼宇	南二环路 48 号
103	绿地蓝海大厦	商务住宅;楼宇;商务写字楼	敕勒川大街 15 号 A 座附近
104	兰太广场 B 座	商务住宅;楼宇;商务写字楼	光明路
105	巨华大厦(新华大街)	商务住宅;楼宇;商务写字楼	新华大街 47 号
106	内蒙日信证券大厦	商务住宅;楼宇;商务写字楼	锡林郭勒南路 18 号
107	新希望大厦	商务住宅;楼宇;商务写字楼	车站西街与通道北路交叉口东南 50 米
108	锦威商务中心	商务住宅;楼宇;商务写字楼	新华大街 49 号
109	奈伦写字楼	商务住宅;楼宇;商务写字楼	昭乌达路 11 号
110	奈伦国际公馆	商务住宅;楼宇;商住两用楼宇 商务住宅;住宅区;住宅 小区	光华街东 100 米
111	电力综合楼	商务住宅;楼宇;商务写字楼	鄂尔多斯大街 218 号
112	E 座	商务住宅;楼宇;商务写字楼	南二环路
113	鸿都大厦	商务住宅;楼宇;商务写字楼	金桥路
114	山丹大厦 C 座	商务住宅;楼宇;商务写字楼	鄂尔多斯大街与锡林郭勒南路交叉口西北 150 米
115	青城时代广场	商务住宅;楼宇;商住两用楼宇	九龙湾街与大北街交叉口西北 100 米
116	世华大厦 A 座	商务住宅;楼宇;商务写字楼	学苑东街 215 号附近
117	绿地集团腾飞大厦-商业楼	商务住宅;楼宇;商务写字楼	绿地集团腾飞大厦商业楼
118	绿地集团腾飞大厦商业楼 3 栋	商务住宅;楼宇;商务写字楼	
119	澳赢西货场建材-办公楼	商务住宅;楼宇;商务写字楼	光明路街道巴彦淖尔北路澳赢西货场
120	内蒙古自治区劳动力市场办公楼	商务住宅;楼宇;商务写字楼	新华大街与艺术厅北街交叉口西北 100 米
121	万博华景 L 座	商务住宅;楼宇;商务写字楼	成吉思汗大街万博华景
122	金葫芦科技大厦	商务住宅;楼宇;商务写字楼	新华西街 50 号

呼和浩特市地名规划（2021-2035）

编号	名称	类型	地址
123	财富港商业中心 A 座	商务住宅;楼宇;商务写字楼	成吉思汗大街 85 附近
124	公交智能指挥大楼	商务住宅;楼宇;商务写字楼	北二环快速路与公交五公司东巷交叉口西北 150 米
125	香榭澜湾-商业楼	商务住宅;楼宇;商务写字楼	昭君路街道香榭澜湾商业楼
126	内蒙古自治区食品药品监督管理局办公实验综合楼	商务住宅;楼宇;商务写字楼	金桥一路与陶利街交叉口东北 100 米
127	泓泰广场 A 座	商务住宅;楼宇;商务写字楼	科技路与金海路交叉口东南 150 米
128	艾博科电大厦	商务住宅;楼宇;商务写字楼	中山东路 40 号
129	中铁六局集团呼和浩特铁路建设有限公司道北办公楼	商务住宅;楼宇;商务写字楼	车站后街 90 号附近
130	蒙西文化广场	商务住宅;楼宇;商住两用楼宇 风景名胜;公园广场;城市广场	大学西街
131	恒盛广场 D 座	商务住宅;楼宇;商务写字楼	锡林郭勒南路东 150 米
132	中银城市广场	商务住宅;楼宇;商住两用楼宇	新华东街和展览馆西路交汇处西 50 米
133	绿地集团腾飞大厦商业楼 1 栋	商务住宅;楼宇;商务写字楼	腾飞南路
134	万达广场 B 座	商务住宅;楼宇;商务写字楼	新华东街 26 号万达广场 1F 层
135	玉泉大厦	商务住宅;楼宇;商务写字楼	昭君路办事处南二环与昭君路十字路口东南角
136	维多利亚喜悦广场写字楼 C 栋	商务住宅;楼宇;商务写字楼	北二环快速路辅路南 150 米
137	同创办公楼	商务住宅;楼宇;商务写字楼	同创汽车城(金川公铁立交桥东北)
138	太伟方恒广场	商务住宅;楼宇;商务写字楼	新新华东街 85 号
139	锦和大厦	商务住宅;楼宇;商务写字楼	长顺路 6 号
140	药检楼	商务住宅;楼宇;商务写字楼	南马神庙街 138 号
141	凯旋广场	商务住宅;楼宇;商务写字楼	昭乌达路 88 号



呼和浩特市区地名规划（2021-2035）

编号	名称	类型	地址
142	金隅丽港城-G2 商业楼	商务住宅;楼宇;商务写字楼	丰州南路
143	芳汀花园综合写字楼	商务住宅;楼宇;商务写字楼	新华东街 81 号
144	新天地广场(东菜园巷)	商务住宅;楼宇;商务写字楼	东菜园巷与鄂尔多斯大街交叉口南 100 米
145	金隅丽港城-G1 商业楼	商务住宅;楼宇;商务写字楼	金隅·丽港城 G1 商业楼
146	如意大厦 C 座	商务住宅;楼宇;商务写字楼	三纬路 2 号如意大厦
147	银都大厦	商务住宅;楼宇;商务写字楼	大学西街 71 号
148	巨海城八区东区综合楼	商务住宅;楼宇;商务写字楼	丁香路与巨海城南巷交叉口西南 100 米
149	维家惠家居建材装饰市场办公楼 A 座	商务住宅;楼宇;商务写字楼	
150	天旭广场	商务住宅;楼宇;商务写字楼	诺和木勒大街 80 号
151	泓泰广场 B 座	商务住宅;楼宇;商务写字楼	科技路与金海路交叉口东南 200 米
152	如意大厦 B 座	商务住宅;楼宇;商务写字楼	三纬路 2 号如意大厦
153	理想加共享办公	商务住宅;楼宇;商务写字楼	昭君路 99 号
154	维家惠家居建材装饰市场办公楼 B 座	商务住宅;楼宇;商务写字楼	
155	西蒙奈伦广场 3 栋 B 座	商务住宅;楼宇;商务写字楼	西蒙奈伦广场 3 栋
156	绿地智海大厦 A4 座 704	商务住宅;楼宇;商务写字楼	A4 座 704
157	启航大厦	商务住宅;楼宇;商务写字楼	攸攸板镇明珠丽景西区
158	凯德广场·诺和木勒	商务住宅;楼宇;商务写字楼	鄂尔多斯大街与锡林郭勒南路交汇
159	内蒙古农业大学新校区学生公寓 D 座	商务住宅;楼宇;商务写字楼	鄂尔多斯东街北 100 米
160	纪念馆办公楼	商务住宅;楼宇;商务写字楼	沿河西路(呼和浩特金色港湾西南侧)
161	蒙苑国际广场 A 座	商务住宅;楼宇;商务写字楼	兴安北路 169 号

呼和浩特市地名规划（2021-2035）

编号	名称	类型	地址
162	永泰城 2 期 C 座	商务住宅;楼宇;商务写字楼	后巧报路东 200 米
163	西蒙奈伦广场 3 栋 A 座	商务住宅;楼宇;商务写字楼	如意和大街西蒙奈伦广场 A 座 3 号楼 1 层附近
164	农牧大厦	商务住宅;楼宇;商务写字楼	乌兰察布东街 27 号附近
165	经贸厅南-北楼	商务住宅;楼宇;商务写字楼	三建家属院(牛肉铺巷北)
166	宏信广场	商务住宅;楼宇;商务写字楼	陶利街北 150 米
167	内蒙古展览馆综合办公楼	商务住宅;楼宇;商务写字楼 科教文化服务;展览馆;展览馆	展览馆东路与展览馆南巷交叉口西北 100 米
168	汇商广场	商务住宅;楼宇;商住两用楼宇	昭乌达路汇商广场 A 座 8 楼
169	好望角大厦	商务住宅;楼宇;商务写字楼	呼伦贝尔南路与大学西街交汇处家乐福南 100 米
170	新华保险大厦(十八中南巷)	商务住宅;楼宇;商务写字楼	呼伦贝尔南路 69 号
171	祥坤商业楼	商务住宅;楼宇;商务写字楼	大学西街与建华北巷交叉口西 50 米
172	新华商务中心(十八中南巷)	商务住宅;楼宇;商务写字楼	呼伦贝尔南路 69 号
173	西街办事处准物业管理小区直属机关楼	商务住宅;楼宇;商务写字楼	关帝庙街与聚隆长街交叉口西北 50 米
174	供销综合大厦	商务住宅;楼宇;商务写字楼	鄂尔多斯大街 67 号
175	内蒙古煤勘综合办公楼	商务住宅;楼宇;商务写字楼	展览馆东路 25 号
176	富宝公寓	商务住宅;楼宇;商住两用楼宇	呼伦贝尔南路 223 号附近
177	海亮广场	商务住宅;楼宇;商务写字楼	中山西路 1 号
178	摩尔城 C	商务住宅;楼宇;商务写字楼	新华大街 434 附近
179	兴泰御都国际	商务住宅;楼宇;商务写字楼	乌兰察布西路兴泰锦都酒店东 50 米
180	亚辰商务中心	商务住宅;楼宇;商务写字楼	大学东路 97 号
181	供排水大厦(新华东街)	商务住宅;楼宇;商务写字楼	新华大街清源巷甲 2 号

呼和浩特市区地名规划（2021-2035）

编号	名称	类型	地址
182	山丹楼	商务住宅;楼宇;商务写字楼	鄂尔多斯大街与锡林郭勒南路交叉口北 50 米
183	富丽名源	商务住宅;楼宇;商住两用楼宇	南二环与展览馆西路交汇处大台小康园区东 100 米路南
184	建设银行大厦(大学东街)	商务住宅;楼宇;商务写字楼	大学东街 6 号建设银行大厦
185	敕勒川大厦	商务住宅;楼宇;商务写字楼	世纪路与敕勒川大街交叉口东 150 米
186	未名楼	商务住宅;楼宇;商务写字楼	锡林郭勒南路 48 号
187	山水商务广场 B 座	商务住宅;楼宇;商务写字楼	山水路 8 号
188	办事处综合楼	商务住宅;楼宇;商务写字楼	东影北路与光华街交叉口西南 100 米
189	地质矿业大厦	商务住宅;楼宇;商务写字楼	呼伦贝尔南路地质局北街 147 号
190	如意大厦 A 座	商务住宅;楼宇;商务写字楼	三纬路 2(如意大厦)
191	税务楼	商务住宅;楼宇;商务写字楼	丽祥园南 50 米(昭君路西)
192	内蒙古国贸中心	商务住宅;楼宇;商务写字楼	呼伦贝尔南路 119 号东达城市广场
193	光蒙综合楼	商务住宅;楼宇;商务写字楼	文化宫街 3 号院
194	发达公寓-北楼	商务住宅;楼宇;商务写字楼	老缸房街与隆世丰巷交叉口西南 50 米
195	巴黎广场	商务住宅;楼宇;商住两用楼宇	中山西路与公园东路交叉口南 150 米
196	西街办事处准物业管理小区公寓楼	商务住宅;住宅区;住宅小区 商务住宅;楼宇;楼宇相关	书院西街与日盛茂街交叉口西 150 米
197	安润金融	商务住宅;楼宇;商务写字楼	金桥世纪六路宇泰商务广场 C 座 11 楼
198	新世隆大厦	商务住宅;楼宇;商务写字楼	中山西路 38 号
199	金峰四号楼	商务住宅;楼宇;商住两用楼宇	鄂尔多斯大街东 100 米
200	财富港商业中心 B 座	商务住宅;楼宇;商务写字楼	成吉思汗大街 92 号附近
201	天宝大厦(公园东路)	商务住宅;楼宇;商务写字楼	中山西路办事处中山西路街道公园东路 62 号
202	京城广厦	商务住宅;楼宇;商务写字楼 生活服务;中介机构;中介机构	名都枫景 32 号 106 号

呼和浩特市地名规划（2021-2035）

编号	名称	类型	地址
203	供销楼	商务住宅;楼宇;商务写字楼	大东园东一巷与大东圆街交叉口西 100 米
204	内蒙古自治区教育厅办公楼	商务住宅;楼宇;商务写字楼	丁香路 5 号
205	博尔顿广场 A 座	商务住宅;楼宇;商务写字楼	乌兰察布东街 753 号博尔顿广场
206	西蒙奈伦广场 7 栋 A 座	商务住宅;楼宇;商务写字楼	西蒙奈伦广场 7 栋
207	北亚汽车广场	商务住宅;楼宇;商务写字楼	北垣东街 272 号
208	金花园-商业楼	商务住宅;楼宇;商务写字楼	南二环路 48 号金花园
209	奈伦如意国际 A 座	商务住宅;楼宇;商务写字楼	腾飞南路 31 号附近
210	熙华大厦	商务住宅;楼宇;商务写字楼	兴安北路 78 号
211	创新创业大厦	商务住宅;楼宇;商务写字楼	科尔沁南路 68 号
212	恒远大厦	商务住宅;楼宇;商住两用楼宇	大学西路 159 号
213	山水商务广场 A 座	商务住宅;楼宇;商务写字楼	山水路 12 号
214	亿洋教育大厦	商务住宅;楼宇;商务写字楼	海拉尔大街 28 号
215	西蒙奈伦广场 2 栋 B 座	商务住宅;楼宇;商务写字楼	如意和大街与科尔沁南路交叉口西 200 米
216	呼铁佳园(海拉尔东街)	商务住宅;住宅区;住宅小区 商务住宅;楼宇;商务写字楼	海拉尔东街 24 号附近
217	巨海城八区东区综合楼-3 号办公楼	商务住宅;楼宇;商务写字楼	丁香路巨海城八区东区综合楼
218	财富时代 C、D、E 座	商务住宅;楼宇;商务写字楼	三十五中东巷与乌兰西巷交叉口西南 50 米
219	恒盛广场 B 座	商务住宅;楼宇;商务写字楼	锡林郭勒南路东 150 米
220	书香门第写字楼	商务住宅;楼宇;商务写字楼	人民路 40 号
221	隆川大厦	商务住宅;楼宇;商务写字楼	海东路 55 号
222	力添大厦	商务住宅;楼宇;商务写字楼	哲里木路与海拉尔大街交叉口南
223	名都商务中心	商务住宅;楼宇;商务写字楼	展览馆东路 9 号

呼和浩特市地名规划（2021-2035）

编号	名称	类型	地址
224	凯元写字楼	商务住宅;楼宇;商务写字楼	昭乌达路与陶利街交叉口西 150 米
225	恒兴大厦(公主府街)	商务住宅;楼宇;商务写字楼	公主府街与团校巷交汇处
226	文苑大厦 B 座	商务住宅;楼宇;商务写字楼	新哲里木路东方文苑商业楼 AB 座 109 号附近
227	学府康都 A 座	商务住宅;楼宇;商务写字楼	人民路与大学西街交叉口西南 150 米
228	金宇新天地	商务住宅;楼宇;商务写字楼 商务住宅;住宅区;住宅小 区	鄂尔多斯大街 38 号
229	天和公寓 A 座	商务住宅;楼宇;商住两用楼宇	展览馆东路
230	金翡丽天玺公馆	商务住宅;楼宇;商住两用楼宇	中山东路 88 号天玺公馆
231	银都大厦 B 座(大学西街)	商务住宅;楼宇;商务写字楼	大学西街 71 号
232	内蒙古呼和浩特众和商务中心	商务住宅;楼宇;商务写字楼	北二环快速路与北二环快速路出口交叉口东南 150 米
233	金天帝广场	商务住宅;楼宇;商务写字楼	中山东路与新华大街交汇南 90 米路东侧
234	煤炭大厦(新华东街)	商务住宅;楼宇;商务写字楼	新华大街 395 号
235	交通大厦(车站西街)	商务住宅;楼宇;商务写字楼	车站西街 1 号
236	昱华大厦 B 座	商务住宅;楼宇;商务写字楼	新世纪绿色家园南侧
237	A 座	商务住宅;楼宇;商务写字楼	攸攸板镇阿拉善南路 18 号香槟美景
238	新星大厦	商务住宅;楼宇;商务写字楼	金桥路南 100 米
239	沁园公寓 2 号楼-西楼	商务住宅;楼宇;商务写字楼	东寺巷与新民街交叉路口北侧(沁园公寓)
240	师大楼	商务住宅;楼宇;商务写字楼	水源街与老缸房街交叉口西 100 米
241	罗马假日单身公寓(海亮女生店)	商务住宅;楼宇;商住两用楼宇	海亮广场 C 座 18 层
242	中海写字楼 B 座	商务住宅;楼宇;商务写字楼	包头东街 5 号中海·财富广场
243	B 座	商务住宅;楼宇;楼宇相关	化工路与阿拉善南路交叉口北 150 米
244	中银国际公馆	商务住宅;楼宇;商务写字楼	新华东街奈伦国际 A 座

呼和浩特市地名规划（2021-2035）

编号	名称	类型	地址
245	荣胜大厦 B 座	商务住宅;楼宇;商务写字楼	乌兰察布东街与先锋东巷交叉口南 50 米
246	东方君座 A	商务住宅;楼宇;商务写字楼	敕勒川大街东方君座大厦 A 座
247	博雅大厦(统计局街)	商务住宅;楼宇;商务写字楼	东影南路与新桥靠北街交叉口东北 100 米
248	东方君座大厦 D 座	商务住宅;楼宇;商务写字楼	敕勒川大街 18 号东方君座 C 座附近
249	东方君座 B	商务住宅;楼宇;商务写字楼	敕勒川大街 18 附近
250	京城广厦	商务住宅;楼宇;商务写字楼	呼伦贝尔南路 219 号附近
251	奈伦如意国际 B 座	商务住宅;楼宇;商务写字楼	五纬路与腾飞南路交叉口西南 50 米
252	众生大厦	商务住宅;楼宇;商务写字楼	新华东街南 50 米
253	东方君座 A	商务住宅;楼宇;商务写字楼	敕勒川大街东方君座大厦 A 座
254	五里营小区 B 座	商务住宅;楼宇;商务写字楼	石羊桥路东 200 米
255	富邦	商务住宅;楼宇;商务写字楼	中山西路 27 号
256	东方君座 B	商务住宅;楼宇;商务写字楼	敕勒川大街 18 附近
257	外贸包装楼	商务住宅;楼宇;楼宇相关	总局街与牛肉铺巷交叉口西南 50 米
258	庆胜律师楼	商务住宅;楼宇;商务写字楼 生活服务;事务所;律师事务所	创业路中石油加油站对面
259	众生大厦	商务住宅;楼宇;商务写字楼	新华东街南 50 米
260	蒙西文化广场 A 座	商务住宅;楼宇;商务写字楼	石羊桥路 122 号附近
261	太伟方恒广场 B 座	商务住宅;楼宇;商务写字楼	新华东街 85 号太伟方恒广场
262	中华磁电大厦	商务住宅;楼宇;商务写字楼	翠柳路与腾飞南路交叉口东北 100 米
263	博尔顿广场 C 座	商务住宅;楼宇;商务写字楼	乌兰察布东街 753 号博尔顿广场
264	内蒙古太伟方恒广场 D 座	商务住宅;楼宇;商务写字楼	新华东街 85 号
265	维多利·摩尔城 B 座	商务住宅;楼宇;商务写字楼	新华东街 60 号维多利大厦

呼和浩特市地名规划（2021-2035）

编号	名称	类型	地址
266	首府人才大厦	商务住宅;楼宇;商务写字楼	中山西路 41 号
267	内蒙古太伟方恒广场 E 座	商务住宅;楼宇;商务写字楼	
268	山丹大厦 B 座	商务住宅;楼宇;商务写字楼	工艺厂巷与锡林郭勒南路交叉口东南 150 米
269	西蒙奈伦广场 2 栋 A 座	商务住宅;楼宇;商务写字楼	如意开发区四纬路西蒙奈伦广场 A 座附近
270	三 A 商务楼	商务住宅;楼宇;商务写字楼	锡林郭勒南路 32 号
271	蒙西文化广场 C 座	商务住宅;楼宇;商务写字楼	石羊桥路 116 号附近
272	立业大厦(清泉街)	商务住宅;楼宇;商务写字楼	清泉街与鄂尔多斯大街交叉口北 50 米
273	东达广场-写字楼	商务住宅;楼宇;商务写字楼	呼伦贝尔南路 119 号东大广场写字楼
274	加利大厦(锡林郭勒南路)	商务住宅;楼宇;商务写字楼	锡林郭勒南路 3 号
275	内蒙古太伟方恒广场 C 座	商务住宅;楼宇;商务写字楼	新华东街 85 号
276	富华大厦(新华大街)	商务住宅;楼宇;商务写字楼	新华大街 20 号鼓楼立交桥
277	盛海大厦(世纪七路)	商务住宅;楼宇;商务写字楼	世纪七路与金桥一路交叉口东 100 米
278	丰业大厦(大学西街)	商务住宅;楼宇;商务写字楼	大学西路 110 号
279	昱华大厦 A 座	商务住宅;楼宇;商务写字楼	新世纪绿色家园南侧
280	银都大厦 A 座	商务住宅;楼宇;商务写字楼	锡林郭勒南路 9 号银都大厦
281	图书大厦(中山西路)	商务住宅;楼宇;商务写字楼	中山西路 94 号
282	内蒙古房地产五兴大厦	商务住宅;楼宇;商务写字楼	新城南街
283	天元阳光	购物服务;商场;购物中心 商务住宅;楼宇;商务写字楼	中山西路 90 号
284	诚信数码大厦	商务住宅;楼宇;商务写字楼	中山东路 7 号
285	内蒙古金融大厦	商务住宅;楼宇;商务写字楼	中山东路街道新华大街 54 号
286	磐基苑	商务住宅;楼宇;商住两用楼宇	光明西街内蒙古大商城对面
287	北垣大厦	商务住宅;楼宇;商务写字楼	北垣东街 28 号

呼和浩特市地名规划（2021-2035）

编号	名称	类型	地址
288	金叶商厦	商务住宅;楼宇;商务写字楼	大学西路 139 号
289	维多利亚大厦(新华东街)	商务住宅;楼宇;商务写字楼	新华东街 60 号
290	北方大厦(兴安北路)	商务住宅;楼宇;商务写字楼	兴安北路 66 号
291	学府商务	商务住宅;楼宇;商务写字楼 商务住宅;住宅区;住宅小 区	学府花园路 24 号
292	文明楼	商务住宅;楼宇;商务写字楼	文明路 12 号
293	昭君花园	商务住宅;住宅区;住宅小区 商务住宅;楼宇;商务写字 楼	东影南路 9 号
294	呼和浩特市自来水公司营业大楼	商务住宅;楼宇;商务写字楼	呼和浩特市自来水公司营业大楼
295	文苑大厦 A 座	商务住宅;楼宇;商务写字楼	哲里木路与赛马场北路交叉口东南 100 米
296	河洋律师楼	商务住宅;楼宇;商务写字楼	乌兰恰特东街 4 号
297	绿地·领海大厦 A 座	商务住宅;楼宇;商务写字楼	东二环与新建东街交汇处绿地领海大厦 C 座正南方向 165 米 绿地·领海大厦
298	科技大厦	商务住宅;楼宇;商务写字楼	新城西街 141 号
299	东河财富广场	购物服务;商场;普通商场 商务住宅;楼宇;商住两用楼 宇	如意开发区如意和大街 56 号
300	内蒙古大学(北校区)留学生公寓 D 座	商务住宅;楼宇;商务写字楼	大学西路 235 号内蒙古大学
301	中星国际	商务住宅;楼宇;商务写字楼	乌兰察布东路 118 号
302	新华·汇	商务住宅;楼宇;商务写字楼	敕勒川路街道展览馆东路女神大酒店旁
303	呼和浩特市盛世东元综合楼	商务住宅;楼宇;商务写字楼	东元商务酒店(南二环路北)
304	信息大厦(新华大街)	商务住宅;楼宇;商务写字楼	新华大街 60 号昭君大酒店对面
305	汇商广场 B 座	商务住宅;楼宇;商务写字楼	汇成巷 17028 号附近



呼和浩特市地名规划（2021-2035）

编号	名称	类型	地址
306	盘古大厦	商务住宅;楼宇;商务写字楼	中山西路 66 号
307	温州机电大厦	商务住宅;楼宇;商务写字楼	通道北街 7 号
308	集通铁路子公司综合楼	商务住宅;楼宇;商务写字楼	内蒙古集通铁路有限责任公司呼和浩特客运段
309	传媒大厦(世纪七路)	商务住宅;楼宇;商务写字楼	金桥开发区
310	华闻大厦	商务住宅;楼宇;商务写字楼	哲里木路 92 号
311	中海写字楼 A 座	商务住宅;楼宇;商务写字楼	包头东街
312	金石·香墅岭	商务住宅;楼宇;商务写字楼	成吉思汗大街街道华侨新村南门
313	内蒙古文化大厦	商务住宅;楼宇;商务写字楼	乌兰察布西街 32 号
314	银丰大厦	商务住宅;楼宇;商务写字楼	八一小区西门
315	金龙中心写字楼	商务住宅;楼宇;商务写字楼	展览馆西路
316	金隅环球金融中心	商务住宅;楼宇;商务写字楼	敕勒川大街与腾飞南路交叉口南 150 米
317	蒙西文化广场 B 座	商务住宅;楼宇;商务写字楼	石羊桥路 120 号附近
318	恒诺大厦(车站西街)	商务住宅;楼宇;商务写字楼	车站西街 31 号
319	曙光国际中科检大厦	商务住宅;楼宇;商务写字楼	东二环路东曙光文创大厦东
320	国际贸易大厦	商务住宅;楼宇;商务写字楼	中山西路办事处中山西路 28 号
321	绿地集团腾飞大厦 E 座	商务住宅;楼宇;商务写字楼	学苑东街如意开发区腾飞大厦
322	国际金融大厦(新华东街)	商务住宅;楼宇;商务写字楼	如意开发区新华东街 18 号
323	中国电信云计算内蒙古信息园-A3 办公楼	商务住宅;楼宇;商务写字楼	云展东街
324	华茂大厦	商务住宅;楼宇;商务写字楼	丰州南路与鄂尔多斯东街交叉口西南 100 米
325	新公馆商务写字楼	商务住宅;楼宇;商务写字楼	展览馆西路
326	内蒙古低碳经济总部大厦	商务住宅;楼宇;商务写字楼	如意开发区机场南辅路 128

呼和浩特市地名规划（2021-2035）

编号	名称	类型	地址
327	如意政中心	商务住宅;楼宇;商务写字楼	敕勒川大街北 100 米
328	海丰大厦	商务住宅;楼宇;商务写字楼	海关副楼(四纬路东岸国际东 700 米)
329	新荣楼	商务住宅;楼宇;商务写字楼	209 国道西 50 米
330	长安金座	商务住宅;楼宇;商务写字楼	新华东街(呼和浩特市第十四中学对面)
331	乌兰财富中心	商务住宅;楼宇;商务写字楼	如意和大街 56 号
332	兰太广场	商务住宅;楼宇;商务写字楼	光明大街与新华桥北街交叉口北 100 米
333	蒙羊大厦	商务住宅;楼宇;商务写字楼	西蒙奈伦广场 b 座
334	奈伦国际 D 座公寓	商务住宅;楼宇;商住两用楼宇	新华东街 87 号
335	恩和大厦	商务住宅;楼宇;商务写字楼	锡林南路恩和家园九号楼一层八号
336	绿地集团腾飞大厦	商务住宅;楼宇;商务写字楼	腾飞路 45 号
337	盛海大厦 A 座	商务住宅;楼宇;商务写字楼	世纪七路与金桥一路交叉口东 100 米盛海大厦(世纪七路)附近
338	巨海商厦	商务住宅;楼宇;商务写字楼	大学东街 18 号
339	水岸小镇 F 区	商务住宅;楼宇;商务写字楼	东站南街
340	艺景大厦	商务住宅;楼宇;商务写字楼	乌兰察布东街 102 号
341	金泰中心	商务住宅;楼宇;商住两用楼宇	如意开发区如意广场南侧
342	内蒙古宏厦	商务住宅;楼宇;商务写字楼	昭君路办事处五里营小区南门会所四楼
343	阳光大厦	商务住宅;楼宇;商务写字楼	新区敕勒川大街南侧政府服务中心大楼一层附近
344	长安·金座 F 座	商务住宅;楼宇;商住两用楼宇	新华东街 70 号长安金座 F 座
345	东方君座大厦	商务住宅;楼宇;商务写字楼	敕勒川大街 16 号
346	财富港 COCOPOP MALL	商务住宅;楼宇;商务写字楼	成吉思汗大街 85 号附近
347	蒙苑国际商业广场 B 座	商务住宅;楼宇;商务写字楼	兴安北路 169 号
348	内蒙中服大楼	商务住宅;楼宇;商务写字楼	鄂尔多斯大街 80 号

呼和浩特市地名规划（2021-2035）

编号	名称	类型	地址
349	文苑大厦	商务住宅;楼宇;商务写字楼	哲里木路
350	绿地集团腾飞大厦 C 座	商务住宅;楼宇;商务写字楼	如意区归国留学生创业园区腾飞大厦
351	富恒广场	商务住宅;楼宇;商住两用楼宇	海拉尔大街新客运站北侧富恒东 mall 中心附近(建设中)
352	文苑广场	商务住宅;楼宇;商务写字楼	哲里木路
353	绿地集团腾飞大厦 S4 号楼	商务住宅;楼宇;商务写字楼	
354	金泰汇	商务住宅;楼宇;商务写字楼	如意和大街与翠柳路交叉口东 150 米
355	金茂中心 E 座	商务住宅;楼宇;商务写字楼	成吉思汗大街南 50 米
356	绿地集团腾飞大厦 D 座	商务住宅;楼宇;商务写字楼	如意区归国留学生创业园区腾飞大厦
357	京城广厦	商务住宅;楼宇;商务写字楼 生活服务;中介机构;中介机构	平远小区 1
358	万千都汇	商务住宅;楼宇;商务写字楼	
359	绿地集团腾飞大厦 S5 号楼	商务住宅;楼宇;商务写字楼	
360	恒盛广场	商务住宅;楼宇;商务写字楼	锡林郭勒南路东 100 米
361	新开源小区	商务住宅;住宅区;住宅小区 商务住宅;楼宇;商住两用楼宇	西五十家街
362	绿地集团腾飞大厦商业楼 S2 号楼	商务住宅;楼宇;商务写字楼	
363	竹园小区综合服务楼	商务住宅;楼宇;商务写字楼	丰州南路与南二环路交叉口西北 100 米
364	内蒙古科技大厦 A 座	商务住宅;楼宇;商务写字楼	新城西街 141 号科技大厦 A 座
365	亚辰大厦	商务住宅;楼宇;商务写字楼	创业路和大学东街交汇处
366	中银城市广场 B 座	商务住宅;楼宇;商住两用楼宇	新华东街
367	菁华商务大厦	商务住宅;楼宇;商务写字楼	昭乌达路 17 号
368	明珠广场(文化宫路)	商务住宅;楼宇;商务写字楼	文化宫街

呼和浩特市地名规划（2021-2035）

编号	名称	类型	地址
369	中环城品	商务住宅;楼宇;商务写字楼	乌兰察布大街与 35 中西巷交汇处(内蒙医院东侧)
370	步行街温商城	商务住宅;楼宇;商住两用楼宇	中山西路温州步行街
371	巨华大厦(乌兰察布东街)	商务住宅;楼宇;商务写字楼	乌兰察布东街 140 号附近
372	青城时代广场公寓	商务住宅;楼宇;商住两用楼宇	大南街办事处大北街
373	琦琳北辰 C 座	商务住宅;楼宇;商务写字楼	成吉思汗大街南 100 米
374	海亮广场 A 座	商务住宅;楼宇;商务写字楼	中山路 1 号
375	山丹大厦 A 座	商务住宅;楼宇;商务写字楼	锡林郭勒南路与鄂尔多斯大街交叉口往北 100 米路东侧
376	海亮广场 D 座	商务住宅;楼宇;商务写字楼	中山西路维多利亚商厦斜对面
377	奈伦国际	商务住宅;楼宇;商务写字楼	新华大街 87 号(威力斯酒店东侧)
378	呼铁局科技大厦	商务住宅;楼宇;商务写字楼	新华大街与文化宫街交汇西 100 米
379	综合电力小白楼	商务住宅;楼宇;商务写字楼	石东路办事处锡林南路西侧工艺厂巷
380	海亮广场 C 座	商务住宅;楼宇;商务写字楼	锡林郭勒南路与人民巷交汇路西侧
381	琦琳北辰 B 座	商务住宅;楼宇;商务写字楼	成吉思汗大街南 100 米
382	嘉易大厦	商务住宅;楼宇;商务写字楼	S103 省道 59 公里处
383	中银城市广场写字楼 A 座	商务住宅;楼宇;商务写字楼	新华大街 496 号中银城市广场
384	云谷金街 C 座	商务住宅;楼宇;商务写字楼	金盛路
385	云谷金街 D 座	商务住宅;楼宇;商务写字楼	金盛路
386	云谷金街 F2 座	商务住宅;楼宇;商务写字楼	金盛路
387	理工楼 B 座	商务住宅;楼宇;商务写字楼	
388	兴泰大厦	商务住宅;楼宇;商务写字楼	腾飞北路与海东路交汇处西北角大楼
389	绿地集团腾飞大厦 E 座	商务住宅;楼宇;商务写字楼	学苑东街如意开发区腾飞大厦
390	金茂中心 4 号办公楼 A 座	商务住宅;楼宇;商务写字楼	成吉思汗大街 96 号附近

呼和浩特市地名规划（2021-2035）

编号	名称	类型	地址
391	凌云楼	商务住宅;楼宇;楼宇相关	
392	云鼎商业中心 D 座	商务住宅;楼宇;商务写字楼	通道北路 82 号
393	金茂中心 4 号办公楼 D 座	商务住宅;楼宇;商务写字楼	成吉思汗大街 100 号附近
394	盛世国际商业 6 栋	商务住宅;楼宇;商务写字楼	
395	中银城市广场 E 座	商务住宅;楼宇;商务写字楼	新华大街 496 号中银城市广场
396	学府康都 C 座	商务住宅;楼宇;商务写字楼	大学西街与人民路交汇西 120 米路南侧
397	滨海玖禾奥莱	商务住宅;楼宇;商务写字楼	哲里木路
398	云鼎商业中心 C 座	商务住宅;楼宇;商务写字楼	通道北路 64 号附近
399	农牧大厦(乌兰察布东街)	商务住宅;楼宇;商务写字楼	乌兰察布东路 72 号
400	北辰希尔顿广场 4 号楼	商务住宅;楼宇;商务写字楼	
401	云鼎商业中心 E 座	商务住宅;楼宇;商务写字楼	通道北路 82 号
402	东方广场(贝尔路)	商务住宅;楼宇;商住两用楼宇	营坊道与贝尔路交叉口东 100 米
403	嘉和大厦	商务住宅;楼宇;商务写字楼	
404	绿地集团腾飞大厦 B 座	商务住宅;楼宇;商务写字楼	
405	海亮广场 B 座	商务住宅;楼宇;商务写字楼	中山西路 1 号
406	通道北街公安大修楼	商务住宅;楼宇;商务写字楼	
407	云鼎商业中心 A 座	商务住宅;楼宇;商务写字楼	通道北路 114 号附近
408	巨宝大厦	商务住宅;楼宇;商务写字楼	呼伦贝尔南路 298 号
409	金石蒙荣楼	商务住宅;楼宇;楼宇相关	
410	金茂中心 4 号办公楼 B 座	商务住宅;楼宇;商务写字楼	成吉思汗大街 98 号附近
411	金隅·朗峰	商务住宅;楼宇;商住两用楼宇	腾飞路与敕勒川大街交汇处
412	物流信息楼	商务住宅;楼宇;商务写字楼	纬五路

呼和浩特市地名规划（2021-2035）

编号	名称	类型	地址
413	金隅时代城 15 号楼 A 座	商务住宅;楼宇;商务写字楼	腾飞南路 c 座附近
414	誉博财富大厦	商务住宅;楼宇;商务写字楼	新华东街与迎新东路交叉口南 100 米
415	誉博财富大厦 A 座	商务住宅;楼宇;商务写字楼	新华东街誉博财富大厦
416	呼和浩特市邮政综合楼	商务住宅;楼宇;商住两用楼宇	中山东路与人民路交叉口南 50 米
417	云鼎商业中心 B 座	商务住宅;楼宇;商务写字楼	通道北路 116 号附近
418	誉博财富大厦 B 座	商务住宅;楼宇;商务写字楼	新华东街誉博财富大厦
419	金茂中心 4 号办公楼 C 座	商务住宅;楼宇;商务写字楼	金茂中心 4 号办公楼(成吉思汗大街)
420	万达广场 C 座	商务住宅;楼宇;商务写字楼	新华东街 26 号万达广场 1F 层
421	金隅时代城 15 号楼 B 座	商务住宅;楼宇;商务写字楼	如意开发区金隅时代城 15 号楼
422	呼和浩特铁路局多经大厦	商务住宅;楼宇;商务写字楼	车站后街 17 号
423	宜齐商城	商务住宅;楼宇;商务写字楼	阿拉坦大街金桥电子商务产业园 5 层 511
424	金火大厦	商务住宅;楼宇;商务写字楼	文化宫路与红旗街交叉口东 150 米
425	如意大厦	商务住宅;楼宇;商务写字楼	腾飞路 28 号
426	广瑞大厦	商务住宅;楼宇;商务写字楼	昭乌达路 389 号
427	海亮广场 F 座	商务住宅;楼宇;商务写字楼	中山西路 1 号
428	朝晖写字楼	商务住宅;楼宇;商务写字楼	二十六中南巷与石羊桥路交叉口西北 100 米
429	欣家利大厦 B 座	商务住宅;楼宇;商务写字楼	通道南街 168 号-6 楼附近
430	锦联写字楼	商务住宅;楼宇;商务写字楼	大北街与中山西路交汇东 30 米
431	治安大厦	商务住宅;楼宇;商务写字楼	海拉尔东街 25 号
432	党校培训楼	商务住宅;楼宇;商务写字楼	乌兰察布东路街道乌兰察布东街 71 号
433	农金大厦	商务住宅;楼宇;商务写字楼	金桥路和陶利东街交汇处路西
434	荣胜大厦 A 座	商务住宅;楼宇;商务写字楼	乌兰察布东街与先锋中巷交叉口南 50 米

呼和浩特市地名规划（2021-2035）

编号	名称	类型	地址
435	天旭广场 B 座	商务住宅;楼宇;商务写字楼	呼伦贝尔南路天旭广场
436	双树综合楼	商务住宅;楼宇;商务写字楼	呼伦贝尔南路与水上公园北街交叉口东北 50 米
437	云谷金街 B 座	商务住宅;楼宇;商务写字楼	金盛路
438	汇商广场 A 座	商务住宅;楼宇;商务写字楼	昭乌达路 175 号
439	内蒙古桃李食品有限公司综合楼	商务住宅;楼宇;商务写字楼	盛乐经济工业园区
440	云谷金街 F1 座	商务住宅;楼宇;商务写字楼	金盛路
441	蒙西文化大厦	商务住宅;楼宇;商务写字楼	青城公园南路
442	玉泉区福临综合楼	商务住宅;楼宇;商务写字楼	长和廊办事处
443	移动大厦	商务住宅;楼宇;商务写字楼	新华东街 57 号兴光大厦
444	北垣交通综合楼	商务住宅;楼宇;商务写字楼	北垣西街 28 号
445	闻都杰座	商务住宅;楼宇;商务写字楼	锡林南路与南二环交汇处杰座销售中心
446	云鼎商业中心 5 座	商务住宅;楼宇;商务写字楼	通道北路与光明大街交叉路口往南约 100 米
447	党政机关办公大楼东配楼	商务住宅;楼宇;商务写字楼	成吉思汗大街 29 号
448	青腾国际大厦	商务住宅;楼宇;商务写字楼	海亮广场 D 座
449	绿地腾飞大厦 C 座 18 座	商务住宅;楼宇;商务写字楼	敕勒川路街道
450	金宇新天地·C 座公寓	商务住宅;楼宇;商住两用楼宇	双树北巷与锡林郭勒南路交叉口西北 150 米
451	中海财富广场	商务住宅;楼宇;商务写字楼	滨河北路与兴安南路延长线交汇处东北角
452	中星国际写字楼	商务住宅;楼宇;商务写字楼	金桥经济技术开发区四路
453	隆博广场	商务住宅;楼宇;商务写字楼	小召前街办事处五塔东街 21 号
454	金川上院	商务住宅;楼宇;商务写字楼	上院书香苑
455	市乡南楼	商务住宅;楼宇;楼宇相关	兴康巷
456	绿地·腾飞大厦 C 座	商务住宅;楼宇;商务写字楼	腾飞南路与学苑东街交汇处

呼和浩特市地名规划（2021-2035）

编号	名称	类型	地址
457	英仕国际	商务住宅;楼宇;商务写字楼	中山西路 86 号王府井奥莱 F3
458	曙光文创大厦	商务住宅;楼宇;商务写字楼	东二环与海东路十字路口东南角
459	巨海城 1 区 D 座	商务住宅;楼宇;商务写字楼	大学东街与长顺路交叉口东 150 米
460	翱华大厦	商务住宅;楼宇;商务写字楼	乌兰察布西街 10 号
461	绿地智海大厦 A2 座	商务住宅;楼宇;商务写字楼	成吉思汗大街街道科尔沁北路与科尔沁路交叉口绿地城绿地智海大厦 a2 座
462	金玉鑫综合楼	商务住宅;楼宇;商务写字楼	锡林郭勒南路 201 号
463	信达中心	商务住宅;楼宇;商务写字楼	
464	维力斯大厦	商务住宅;楼宇;商务写字楼	新华东街 89 号维力斯大厦
465	防疫站小区-南楼	商务住宅;楼宇;商务写字楼	赛罕区税务局宿舍南楼
466	新百大厦	商务住宅;楼宇;商务写字楼	中山路 I 号
467	粮机厂楼	商务住宅;楼宇;商务写字楼	地质局南街 4 号
468	呼钢综合楼	商务住宅;楼宇;商务写字楼	新华西街(原钢铁路)政府北咱家小区西墙
469	巨华巨海城 D 座	商务住宅;楼宇;商务写字楼	大学东街与丁香南路交叉口西南方向 140 米
470	誉博财富大厦 C 座	商务住宅;楼宇;商务写字楼	新华东街与迎新东路交叉口东南 100 米
471	陶然大厦	商务住宅;楼宇;商务写字楼	大学东街与展东路交汇处
472	盈嘉国际	商务住宅;楼宇;商务写字楼	呼伦贝尔南路 73 号
473	律师楼	商务住宅;楼宇;商务写字楼	
474	公安科教大厦	商务住宅;楼宇;商务写字楼 科教文化服务;学校;学校	兴安北路 11 号内蒙古警察职业学院
475	绿地智海大厦办公楼 A4 座	商务住宅;楼宇;商务写字楼	科尔沁北路与南店街交叉路口往东南约 100 米
476	蒙苑国际广场	商务住宅;楼宇;商务写字楼	兴安北路 85 号(北京华联金兴店)
477	浙商银行大厦	商务住宅;楼宇;商务写字楼	如意开发区敕勒川大街 8 号



呼和浩特市地名规划（2021-2035）

编号	名称	类型	地址
478	互联网大厦	商务住宅;楼宇;商务写字楼	通道北路与赛马场北路交汇处南 50 米路西
479	中华保险大楼	商务住宅;楼宇;商务写字楼	昭乌达路 87 号
480	富丽城商住大厦	商务住宅;楼宇;商务写字楼	南二环路以南二环路高架路入口交叉口东南 150 米
481	星华大厦 A 座	商务住宅;楼宇;商务写字楼	呼伦贝尔南路 549 附近
482	呼清路商业楼	商务住宅;楼宇;商务写字楼	南茶坊南 100 米呼清路西
483	星湖华大厦 B 座	商务住宅;楼宇;商务写字楼	呼伦贝尔南路 557 号附近
484	日信大厦	商务住宅;楼宇;商务写字楼	翠柳路 3 号
485	东鑫国际 A 座	商务住宅;楼宇;商务写字楼	东胜东路
486	万达广场 A 座	商务住宅;楼宇;商务写字楼	新华东街 26 号万达广场 1F 层
487	内蒙古利丰汽车技术服务有限公司 C 座	商务住宅;楼宇;商务写字楼	
488	城市桂冠 C 座	商务住宅;楼宇;商务写字楼	石羊桥路
489	城建大厦(如意路)	商务住宅;楼宇;商务写字楼	新华东街 12 号
490	小区驿站	商务住宅;楼宇;商务写字楼	满都海西巷
491	绿地领海大厦 B 座	商务住宅;楼宇;商务写字楼	绿地领海大厦底商东南方向 13 米
492	中国联通大厦(乌兰察布东街)	商务住宅;楼宇;商务写字楼	乌兰察布东街 89 号
493	荣胜大厦	商务住宅;楼宇;商务写字楼	乌兰察布东街 118 号
494	天旭广场 A1 座	商务住宅;楼宇;商务写字楼	诺和木勒大街 80 号附近
495	波士名人国际 B 座	商务住宅;楼宇;商务写字楼	中山东路 8 号波士名人国际
496	兴业成大厦	商务住宅;楼宇;商务写字楼	兴安南路 5 号
497	绿地领海大厦 C 座	商务住宅;楼宇;商务写字楼	前达门路如意开发区新里塞尚公馆西
498	泰禾大厦	商务住宅;楼宇;商务写字楼	巴彦淖尔南路与县府街交汇处

呼和浩特市地名规划（2021-2035）

编号	名称	类型	地址
499	宏寓大厦	商务住宅;楼宇;商务写字楼	爱民路 34 中东巷
500	禾太大厦	商务住宅;楼宇;商务写字楼	乌兰察布西街 43 号西北 90 米
501	青橙部落综合楼	商务住宅;楼宇;商住两用楼宇	成吉思汗大街街道成吉思汗大街 2 号
502	城发大厦	商务住宅;楼宇;商务写字楼	中山西路 22 号
503	富邦综合楼	商务住宅;楼宇;商务写字楼	呼伦贝尔南路 221 号
504	会计师楼(人民路)	商务住宅;楼宇;商务写字楼	人民路与大学西街交叉口西北 100 米
505	大唐金座	商务住宅;楼宇;商务写字楼	新华大街迎宾北路 7 号
506	城发集团大厦	商务住宅;楼宇;商务写字楼	中专路街道丁香南路巨海城 8 区 3 号写字楼城发集团大厦
507	如意翰林府	商务住宅;楼宇;商务写字楼	腾飞路与四纬路交汇处, 如意广场南侧
508	赫力大厦	商务住宅;楼宇;商务写字楼	哲里木路 192 号
509	朴心社共享办公	商务住宅;楼宇;商务写字楼 公司企业;公司;公司	双树街与汇成巷交叉口南 50 米
510	外贸轻工楼	商务住宅;楼宇;商务写字楼	公园西路 104 号
511	银联大厦	商务住宅;楼宇;商务写字楼	鄂尔多斯东街 12 号
512	国家开发银行大厦	商务住宅;楼宇;商务写字楼	敕勒川路街道敕勒川大街 16 号东方君座 a 国家开发银行大厦
513	腾飞大厦 S2 座	商务住宅;楼宇;商务写字楼	腾飞路腾飞大厦 s2 座
514	吉美大厦	商务住宅;楼宇;商务写字楼	讨号板新村东 150 米
515	鸿博大厦	商务住宅;楼宇;商住两用楼宇	昭乌达南路世纪六路
516	金宇新天地 D 座	商务住宅;楼宇;商务写字楼	金宇新天地(凯德 MALL·赛罕西南)
517	呼铁佳园 C 区北物业楼	商务住宅;楼宇;商务写字楼	海拉尔东街附近
518	呼和浩特市给排水有限责任公司兴安南路营业大楼	商务住宅;楼宇;商务写字楼	呼和浩特市自来水公司营业大楼
519	建设大厦	商务住宅;楼宇;商务写字楼	成吉思汗东街 15 号

呼和浩特市地名规划（2021-2035）

编号	名称	类型	地址
520	绿洲大厦	商务住宅;楼宇;商务写字楼	大学西路街道 118 号如家酒店原绿洲大厦
521	财富公馆 55 号	商务住宅;楼宇;商务写字楼	兴安北路西 150 米
522	旺第嘉华-2 号商业楼	商务住宅;楼宇;商务写字楼	旺第嘉华商住小区 2 号商业楼
523	瑞德福综合楼	商务住宅;楼宇;商务写字楼	哲里木路 37 号
524	阳光天地	商务住宅;楼宇;商务写字楼	金山大道与敕勒川路交叉路口西南侧
525	富恒大厦	商务住宅;楼宇;商务写字楼	海中路
526	工商银行楼	商务住宅;楼宇;商务写字楼	大玉石巷与小玉石巷交叉路口往东北约 100 米
527	永丰楼	商务住宅;楼宇;商务写字楼	海拉尔大街和兴安北路交汇处路北
528	中国农机院呼和浩特分院专家公寓	商务住宅;楼宇;商务写字楼	昭乌达路 70 号
529	人防大厦(呼伦贝尔北路)	商务住宅;楼宇;商务写字楼	呼伦贝尔北路 33 号
530	内蒙古新闻出版数字大厦	商务住宅;楼宇;商务写字楼	成吉思汗大街 1 号
531	日新大厦(成吉思汗大街)	商务住宅;楼宇;商务写字楼	成吉思汗大街与呼伦贝尔北路交汇西 300 米路南侧
532	银财大厦	商务住宅;楼宇;商务写字楼	新坪路附近
533	赛罕大厦	商务住宅;楼宇;商务写字楼	惠民街与达尔登北路交叉口东南 150 米
534	云鼎	商务住宅;楼宇;商务写字楼	光明大街与通道北路交汇处金太阳大酒店对面(附院北侧 200 米)
535	天和公寓 B 座	商务住宅;楼宇;商住两用楼宇	鄂尔多斯东街
536	长安·金座 D 座	商务住宅;楼宇;商住两用楼宇	新华东街
537	通管局大楼	商务住宅;楼宇;商务写字楼	呼伦贝尔南路 73 号
538	宇泰商务广场 C 座	商务住宅;楼宇;商务写字楼	金桥开发区昭乌达路
539	嘉逸大厦	商务住宅;楼宇;商务写字楼	世纪十二路与金桥三路往南 50 米路西侧西北方向 92 米
540	长安·金座 B 座	商务住宅;楼宇;商住两用楼宇	新华东街 70 号长安金座 B 座

呼和浩特市地名规划（2021-2035）

编号	名称	类型	地址
541	宇泰商务广场 A 座	商务住宅;楼宇;商务写字楼	金桥开发区世纪五路
542	天翊大厦	商务住宅;楼宇;商务写字楼	车站东街 179 号
543	长安·金座 C 座	商务住宅;楼宇;商住两用楼宇	新华东街 70 号长安金座 C 座
544	内蒙古林科院社区综合楼	商务住宅;楼宇;商务写字楼	新建东街 288 号
545	教育出版社大楼	商务住宅;楼宇;商务写字楼	新华东街 89 号维力斯大酒店贵宾楼
546	天阳楼	商务住宅;楼宇;商务写字楼	盛乐经济工业园区盛乐经济园区四铺村师大西门对面
547	金固大厦	商务住宅;楼宇;商务写字楼	大学东街 93 号
548	银财大厦	商务住宅;楼宇;商务写字楼	大学东街 18 号
549	丰泰金翡丽广场 A 座	商务住宅;楼宇;商务写字楼	中山东路 42 号丰泰金翡丽广场
550	奈伦·如意国际	商务住宅;楼宇;商务写字楼	五纬路与腾飞南路交叉口西南 100 米
551	曙光培训大厦	商务住宅;楼宇;商务写字楼	海拉尔东街 519 号附近
552	捷迅商务写字楼	商务住宅;楼宇;商务写字楼	北垣东街 5 号
553	丰泽大厦	商务住宅;楼宇;商务写字楼	大学东街 68 号
554	新城区世贸晶钻 A 座	商务住宅;楼宇;商务写字楼	新华大街 1 号世贸晶钻
555	丰泰金翡丽广场 C 座	商务住宅;楼宇;商务写字楼	中山东路 42 号丰泰金翡丽广场
556	世华大厦(学苑东街)	商务住宅;楼宇;商住两用楼宇	学苑东街
557	世贸晶钻 C 座	商务住宅;楼宇;商务写字楼	新华大街 1 号世贸晶钻
558	西蒙奈伦广场 9 栋	商务住宅;楼宇;商务写字楼	如意和大街与科尔沁南路交叉口西北 150 米
559	兴源大厦(乌兰察布西街)	商务住宅;楼宇;商务写字楼	三十五中东巷和乌兰察布东街交汇处路北
560	内蒙古自治区扶贫楼	商务住宅;楼宇;商住两用楼宇 政府机构及社会团体; 政府机关;政府机关相关	乌兰察布东街
561	东达广场 A 座	商务住宅;楼宇;商务写字楼	呼伦贝尔南路东达广场

呼和浩特市区地名规划（2021-2035）

编号	名称	类型	地址
562	长安·金座 E 座	商务住宅;楼宇;商住两用楼宇	十四中东巷与新华东街交叉口东南 150 米
563	海关大厦	商务住宅;楼宇;商务写字楼	新华大街与艺术厅北街交叉口东北 100 米
564	丰泰金翡丽广场 B 座	商务住宅;楼宇;商务写字楼	中山东路 88 号丰泰金翡丽广场 B 座
565	党政大楼	商务住宅;楼宇;商务写字楼	敕勒川大街
566	呼和浩特新闻大厦	商务住宅;楼宇;商务写字楼	昭乌达路呼和浩特市传媒大厦呼和浩特新闻大厦
567	中信大厦	商务住宅;楼宇;商务写字楼	
568	东方银座 1 号楼	商务住宅;楼宇;商务写字楼	南店小区南门对面东方银座 404 商铺西南方向 80 米
569	团结小区南区 8 号楼 3 楼东户分理处 东侧第一座楼	商务住宅;楼宇;商务写字楼	新华东街 61 号附近
570	蒙西文化广场-写字楼	商务住宅;楼宇;商务写字楼	石羊桥东路街道大学西街与石羊桥路交叉口东南角
571	绿地如意大厦 F 座	商务住宅;楼宇;商务写字楼	新吉乐街
572	鼎盛国际西区综合商业楼	商务住宅;楼宇;商务写字楼	昭君路街道
573	青云中心	商务住宅;楼宇;商务写字楼	大学西路街道大学西路 159 号恒远大厦小区西单元青云中心
574	裙房大厦	商务住宅;楼宇;商务写字楼	车站西街与锡林郭勒北路交叉路口西南侧
575	东方君座大厦 C 座	商务住宅;楼宇;商务写字楼	敕勒川大街 18 附近
576	澳华城市花园-F 商业楼	商务住宅;楼宇;商务写字楼	银河北街
577	席力图商业楼	商务住宅;楼宇;商务写字楼	梁山街 18 号西南 50 米
578	万正广场 D 座	商务住宅;楼宇;商务写字楼	学苑东街与东二环路交汇处
579	政府大楼	商务住宅;楼宇;商务写字楼	昭君路 19 号附近
580	诚远地产办公楼	商务住宅;楼宇;商务写字楼	南店街延长线惠新苑小区对面
581	内蒙古大厦 C 座	商务住宅;楼宇;商务写字楼	新华大街 68 号附近
582	明德楼	商务住宅;楼宇;商务写字楼	老缸房街 20 号

呼和浩特市地名规划（2021-2035）

编号	名称	类型	地址
583	赛罕区党政机关办公楼	商务住宅;楼宇;商务写字楼	法制文化广场对面
584	金茂中心 1 号商业楼	商务住宅;楼宇;商务写字楼	成吉思汗大街与比塞塔商街交叉路口东南侧
585	社保大厦	商务住宅;楼宇;商务写字楼	新华东街 87 号奈伦国际 b 座社保大厦
586	内蒙古供销合作社联合社大楼	商务住宅;楼宇;商务写字楼	中专路街道乌兰察布东街 58 号
587	原呼和浩特市物资局大楼	商务住宅;楼宇;商务写字楼	锡林路街道车站东街天翊大厦 228 室
588	驰誉大厦	商务住宅;楼宇;商务写字楼	兴安南路与大学东街交叉口西南 100 米
589	林利综合楼	商务住宅;楼宇;商务写字楼	攸攸板镇明珠丽景西区
590	内蒙古财经大学学生公寓安德公寓 B 座	商务住宅;楼宇;商务写字楼	
591	尚都大厦	商务住宅;楼宇;商务写字楼	海拉尔东路阳光城南门东侧
592	华电大楼	商务住宅;楼宇;商务写字楼	如意开发区如意和大街西蒙奈伦广场 B 座 2 号楼
593	世贸·中央广场	商务住宅;楼宇;商务写字楼	万通路与车站南街交叉口东 150 米
594	土左旗政务服务大楼	商务住宅;楼宇;商务写字楼	世纪路与敕勒川大街交叉口东 150 米
595	中海写字楼 E 座	商务住宅;楼宇;商务写字楼	银河北街
596	北辰希尔顿广场	商务住宅;楼宇;商住两用楼宇	海拉尔东街与腾飞北路交汇口
597	金鑫署写字楼	商务住宅;楼宇;商务写字楼	新坪路北 50 米
598	内蒙古地矿大厦	商务住宅;楼宇;商务写字楼	腾飞南路 40 号
599	大明楼	购物服务;专卖店;烟酒专卖店 商务住宅;楼宇;楼宇相关	东胜东路 81 号附近
600	碧水朝阳 4 号商业楼	商务住宅;楼宇;商务写字楼	永安东街与金都路交叉口东南 200 米
601	内蒙古广电大厦	商务住宅;楼宇;商务写字楼	攸攸板镇城区梦溪苑梦溪苑小区七号楼
602	明泽广场 A 座	商务住宅;楼宇;商务写字楼	新华西街 10 号明泽广场

呼和浩特市区地名规划（2021-2035）

编号	名称	类型	地址
603	万铭总部基地	商务住宅;楼宇;商住两用楼宇	如意开发区如意广场东 1500 米
604	万正广场 C 座	商务住宅;楼宇;商务写字楼	学苑东街与东二环路交汇处
605	绿地·蓝海大厦 B 座	商务住宅;楼宇;商务写字楼	敕勒川大街 9 号
606	太伟方恒广场 A 座	商务住宅;楼宇;商务写字楼	新华东街 85 附近
607	东瓦窑批发市场-市场综合楼	商务住宅;楼宇;商务写字楼	鄂尔多斯大街东瓦窑批发市场
608	巨华琦琳北辰 A 座	商务住宅;楼宇;商务写字楼	成吉思汗大街 26 号
609	中银城市广场 D 座	商务住宅;楼宇;商住两用楼宇	新华大街
610	恒盛广场 A 座	商务住宅;楼宇;商务写字楼	锡林郭勒南路附近
611	维多利集团国际广场 B 座	商务住宅;楼宇;商务写字楼	新华东街 8 号国际广场 B 座
612	中房大厦	商务住宅;楼宇;商务写字楼	新华东街 83 号
613	城发大厦	商务住宅;楼宇;商务写字楼	丁香南路与巨海城南巷交叉路口往西南约 50 米
614	明泽广场 B 座	商务住宅;楼宇;商务写字楼	新华西街 10 号明泽广场
615	金宇广场 A 座	商务住宅;楼宇;商务写字楼	鄂尔多斯大街 26 号
616	都摩市	商务住宅;楼宇;商务写字楼	汇金道东 50 米
617	文苑广场 B 座	商务住宅;楼宇;商务写字楼	哲里木路 12 附近
618	荣胜大厦 A 区	商务住宅;楼宇;商务写字楼	先锋中巷和乌兰察布东街交汇处东
619	润宇家居中心 D 座	商务住宅;楼宇;商务写字楼	海拉尔东街 48 正南方向 80 米
620	开元国际	商务住宅;楼宇;商务写字楼	可镇青山路 28 号
621	呼和浩特市文化大楼	商务住宅;楼宇;商务写字楼	小召前街办事处公园西路
622	昱华大厦	商务住宅;楼宇;商务写字楼	呼伦贝尔南路与水上公园北街交叉口北 150 米
623	创新创业大厦 A 楼	商务住宅;楼宇;商务写字楼	科尔沁南路 69 号留学人员创业园创业创新大厦 1215 室
624	兴泰建设大厦	商务住宅;楼宇;商务写字楼	成吉思汗大街 2 号

呼和浩特市区地名规划（2021-2035）

编号	名称	类型	地址
625	中海·财富广场 C 座	商务住宅;楼宇;商务写字楼	包头东街 5 号中海·财富广场
626	一家村大厦	商务住宅;楼宇;商住两用楼宇	展览馆东路 198 号附近
627	丰州大厦	商务住宅;楼宇;商务写字楼	丰州南路与乌兰察布东街交叉路口往北约 100 米
628	欣家利大厦	商务住宅;楼宇;商务写字楼	通道南街与新华大街交汇处南 150 米路东
629	内蒙古出版大厦	商务住宅;楼宇;商务写字楼	新华东街 89 号
630	金汇大厦(金桥路)	商务住宅;楼宇;商务写字楼	金桥路华清苑 6 号楼 7 单元 403-化肥厂生活区斜对面
631	统计局写字楼	商务住宅;楼宇;商务写字楼	创业路和统计局街丁字口西北角
632	西蒙奈伦广场	商务住宅;楼宇;商务写字楼	如意和大街北 150 米
633	绿地·蓝海大厦 A 座	商务住宅;楼宇;商务写字楼	敕勒川大街 15 号
634	富城大厦(金桥三路)	商务住宅;楼宇;商务写字楼	世纪西街美林间香榭 2 期
635	金盛·财智广场	商务住宅;楼宇;商务写字楼	金盛国际家居 A 座(中海锦绣城斜对面)
636	汇商广场 B2	商务住宅;楼宇;商务写字楼	金桥路南二环路交汇处
637	育德楼	商务住宅;楼宇;商住两用楼宇	丰收巷西 50 米
638	金沙大厦	商务住宅;楼宇;商务写字楼	文化宫路与新华大街交叉口西北 50 米
639	银苑楼	商务住宅;楼宇;商住两用楼宇	文化西街 10 号正东方向 50 米
640	内蒙古民主党派大楼	商务住宅;楼宇;商务写字楼	成吉思汗东街 22 号
641	纳顺集团技术中心大楼	商务住宅;楼宇;商务写字楼	新华西街 1 号
642	白塔机场住宅楼	商务住宅;楼宇;商住两用楼宇	如意开发区呼和浩特白塔机场附近
643	万铭公馆	商务住宅;楼宇;商务写字楼	如意开发区四纬路 9 号
644	汇元大厦	商务住宅;楼宇;商务写字楼	青山路与影视东街交汇处向北 50 米路东
645	中化楼	商务住宅;楼宇;商务写字楼	内和新盛街与金河大道交叉口北 200 米
646	世华大厦公寓 B 区	商务住宅;楼宇;商务写字楼	内蒙古农业大学西区南门对面



呼和浩特市地名规划（2021-2035）

编号	名称	类型	地址
647	海亮广场 E 座	商务住宅;楼宇;商务写字楼	中山西路 1 号
648	内蒙古银行大厦 B 座	商务住宅;楼宇;商务写字楼	腾飞南路 33 号
649	伊科大厦	商务住宅;楼宇;商务写字楼	站西路与 035 县道交叉口
650	畜牧大楼	商务住宅;楼宇;商务写字楼	平安东街与青山路交汇处向东 50 米路北
651	奈伦国际 C 座	商务住宅;楼宇;商务写字楼	东影北路奈伦国际(摩尔城北 200 米)
652	民族时代广场(建设中)	商务住宅;楼宇;商务写字楼	新华大街 69 号昭君大酒店旁
653	世华大厦公寓 C 区	商务住宅;楼宇;商务写字楼	内蒙古农业大学西区南门对面
654	德芙大厦	商务住宅;楼宇;商务写字楼	哲里木路 87 号
655	绿蒙国泰广场(建设中)	商务住宅;楼宇;商住两用楼宇 商务住宅;住宅区;住宅 小区	光明大街与巴彦淖尔北路交叉口西北 150 米
656	世华大厦公寓 A 区	商务住宅;楼宇;商务写字楼	学苑东街 215 号附近
657	内蒙古银行大厦	商务住宅;楼宇;商务写字楼	腾飞南路 33 号
658	中南璞樾府(建设中)	商务住宅;楼宇;商住两用楼宇	如意和大街与科尔沁快速路交叉口向南 100 米路东
659	福瑞药业大厦	商务住宅;楼宇;商务写字楼	中山东路 9 号
660	宇泰商务广场	商务住宅;楼宇;商务写字楼	金桥开发区昭乌达路与世纪六路交汇处
661	秋实知行广场(建设中)	商务住宅;楼宇;商住两用楼宇	新华东街与科尔沁快速路交汇处南 430 米
662	奈伦国际 A 座	商务住宅;楼宇;商务写字楼	新华东街 87 号
663	奇源大厦	商务住宅;楼宇;商务写字楼	金海路与金七道交汇东 100 米路北
664	兴泰商务广场(建设中)	商务住宅;楼宇;商务写字楼	东二环路
665	有恒文化广场(建设中)	商务住宅;楼宇;商务写字楼	中山东路和人民路交汇口处

附表 5 桥梁、隧道名称统计表

序号	名称	类型	走向	位置	来源含义与备注
1	清水河大桥	桥梁	东西向	位于清水河县城关镇境	桥梁横跨清水河，故以河流名称来命名
2	通道北路铁路桥	桥梁	南北向	位于通道北路与京包铁路交汇处	是通道北路下穿京包铁路的公铁立交桥，故桥梁以道路+铁路来命名
3	黄河特大桥	桥梁	南北向	位于托克托县双和镇东南部，呼准高速公路上	桥梁跨越黄河，为公路特大桥，故桥梁以河流名称来命名
4	浑河特大桥	桥梁	东南、西北走向	位于和林格尔县新店子镇新店子村，呼北高速公路上	桥梁跨越浑河，故桥梁以河流名称来命名
5	宝贝河特大桥	桥梁	东南、西北走向	位于和林格尔县城关镇	桥梁跨越宝贝河，故桥名以河流命名
6	贾家湾大桥	桥梁	南北向	位于清水河县城关镇贾家湾村	桥梁建于贾家湾村，故桥梁以村庄名称来命名
7	小沙湾黄河特大桥	桥梁	东西向	位于清水河县窑沟乡小沙湾村	桥梁横跨黄河，地处小沙湾村附近，故桥梁以村庄名称+河流名称来命名
8	红土窑大桥	桥梁	东南、西北走向	位于回民区攸攸板镇红土窑村东	该桥梁是呼武公路（国道 209 公路）跨越坝子口的公路桥，桥梁邻近红土窑村，故桥梁以村庄名称来命名
9	大黑河西大桥	桥梁	南北向	位于土默特左旗白庙子镇本滩村与台阁牧邢家营村之间	是呼和浩特市绕城高速跨大黑河桥梁，地处大黑河公路大桥西，故桥梁以河流名称+方位来命名
10	红山口高架桥	桥梁	东西向	位于和林格尔县大红城乡，准兴重载高速公路 232 千米处	桥梁建于红山口村附近，为公路桥，故桥梁依村庄名称来命名
11	呼伦贝尔路跨小黑河	桥梁	南北向	位于赛罕区呼伦贝尔南路最南端	是呼伦贝尔南路跨越小黑河的桥梁，故桥梁以路名+河流名称来命名

呼和浩特市地名规划（2021-2035）

序号	名称	类型	走向	位置	来源含义与备注
	大桥				命名
12	下坝大桥	桥梁	东南、西北走向	位于和林格尔县新店子镇，呼北高速公路	桥梁建于下坝村，故桥梁以村庄名称来命名
13	小黑河大桥	桥梁	南北向	位于玉泉区昭君路街道境内	是昭君路横跨小黑河的公路桥，故桥梁以河流名称来命名
14	三道沟大桥	桥梁	东南、西北走向	位于和林格尔县城关镇三道沟村，呼北高速公路上	桥梁横跨三道沟河，故桥梁以河流名称来命名
15	东大黑河桥	桥梁	南北向	位于赛罕区金河镇东大黑河村南	是跨越大黑河的公路桥，建于东大黑河村，故桥梁以村庄名称来命名
16	正卯沟大桥	桥梁	东西向	位于清水河县老牛湾镇，荣乌高速公路 K1421+695m 处	桥梁跨越冲沟下游，邻正卯沟村，故桥梁以村庄名称来命名
17	大沙湾大桥	桥梁	南北向	位于清水河县窑沟乡大沙湾村，国道 109 公路 K595+307m 处	桥梁建于大沙湾村，故桥梁以村庄名称而命名
18	大黑河桥	桥梁	东南、西北走向	位于玉泉区西南部小黑河镇境内	是国道 209 公路横跨大黑河的公路桥，故桥梁以河流名称来命名
19	神池窑大桥	桥梁	东西向	位于清水河县城关镇神池窑村，国道 109 公路十七沟—清水河段 K555+880m 处	桥梁建于神池窑村，故桥梁以村庄名称来命名
20	什拉乌素大桥	桥梁	北、西南走向	位于土默特左旗白庙子镇南王毕克齐村	桥梁横跨什拉乌素河，故桥梁以河流名称来命名
21	如意河大桥	桥梁	东西向	位于赛罕区敕勒川路街道辖区	桥梁建于原如意和村附近，故桥梁以村庄名称来命名
22	石咀子大桥	桥梁	东北、西南走向	位于和林格尔县城关镇石咀子村南，国道 209 公路上	桥梁建于石咀子村附近，故桥梁以村庄名称来命名

呼和浩特市地名规划（2021-2035）

序号	名称	类型	走向	位置	来源含义与备注
23	金川桥	桥梁	东西向	位于玉泉区中南部	该桥梁是巴彦塔拉路横跨什拉乌素河的公路桥，连接金川开发区与呼准路，故桥梁以区域名称来命名
24	东白石头沟大桥	桥梁	东西向	位于土默特左旗台阁牧镇沟门村南，京藏高速公路上	桥梁横跨东白石头沟，故桥梁以河流名称来命名
25	陶思浩大桥	桥梁	东西向	位于土默特左旗敕勒川镇陶思浩村东北，京藏高速公路上。	桥梁横跨西白石头沟河，建于陶思浩村东北，故桥梁以村庄名称来命名
26	毕克齐东大桥	桥梁	东西向	位于土默特左旗毕克齐镇区，国道110公路上	桥梁地处毕克齐镇东，故桥梁以村庄名称+方位来命名
27	万家沟大桥	桥梁	东西向	位于土默特左旗察素齐镇古城村南，京藏高速公路上	桥梁横跨万家沟河下游，故桥梁以河流名称来命名
28	大东河大桥	桥梁	东西向	位于土默特左旗毕克齐镇水磨沟村南，京藏高速公路上	桥梁横跨水磨沟河下游大东河，故桥梁以河流名称来命名
29	沙湾子大桥	桥梁	东南、西北走向	位于回民区攸攸板镇沙湾子村东	桥梁是国道209公路跨越坝口子沟的公路桥，邻近沙湾子村，故桥梁以村庄名称来命名
30	乌素图大桥	桥梁	南北向	位于武川县大青山乡乌素图村，	桥梁建于乌素图村，故桥梁以村庄名称来命名
31	朱尔沟大桥	桥梁	东西向	位于土特左旗察素齐镇朱尔沟村南，京藏高速公路上	桥梁横跨朱尔沟河，故桥梁以河流名称来命名
32	什拉乌素前桥	桥梁	南北向	位于土默特左旗沙尔沁镇西什拉乌素村，国道209公路上	该桥梁是跨越什拉乌素河的公路桥，建于西什拉乌素村南，故桥梁以村庄名称+方位来命名
33	段家窑2号桥	桥梁	东北、西南走向	位于回民区攸攸板镇段家窑村西	该桥梁是国道209公路跨越坝口子沟的公路桥，邻近段家窑村，故桥梁以村庄名称来命名
34	毕克齐西桥	桥梁	东西向	位于土默特左旗毕克齐镇区，国道	该桥梁建于毕克齐镇西，是国道110公路横跨黑牛沟河、苏盖

呼和浩特市地名规划（2021-2035）

序号	名称	类型	走向	位置	来源含义与备注
				110 公路上	营沟河的公路桥，故桥梁以乡镇名称+方位来命名
35	新华大桥	桥梁	东西向	位于新华西街东段	该桥梁是新华大街跨越扎达盖河的桥梁，故桥梁以道路命名来命名
36	太平桥	桥梁	南北向	位于回民区境南部	该是跨越扎达盖河的桥梁，桥西端连接太平街，故桥梁以连接道路来命名
37	庆丰桥	桥梁	南北向	位于赛罕区昭乌达路街道东部	原为木头桥，中华人民共和国成立后改称庆丰桥
38	浑河桥	桥梁	东西向	位于清水河县城关镇境内	因横跨浑河得名
39	鼓楼立交桥	桥梁	-	位于新城区新华大街与哲里木路、昭乌达路交会处	桥梁建在原鼓楼旧址，故桥梁以历史地名来命名
40	察哈尔立交桥	桥梁	-	位于新城区北二环路和科尔沁北路交会处	桥梁是北二环路东延伸段察哈尔大街和东线快速路连接点，故桥梁以道路名称来命名
41	天骄立交桥	桥梁	-	位于新城区北二环路东二环路交会处	桥梁邻近天骄路，故桥梁以邻近道路名称来命名
42	公主府立交桥	桥梁	-	位于新城区北线快速路与通道北路交会处	桥梁地处公主府公园北侧附近，故桥梁以建筑名称+方位来命名
43	金川立交桥	桥梁	-	位于金川开发区京藏高速入口北	该桥梁地处金川开发区，为高速公路立交桥，故桥梁以区域名称+桥梁性质来命名
44	呼武公路隧道	隧道	南北向	位于武川县大青山乡辖区呼武公路 13 千米处	隧道建于呼武公路，故隧道以道路名称来命名
45	大准铁路前屹臭沟隧道	隧道	东西向	位于和林格尔县新店子镇前坨臭沟村，大准线 K165+542m 处	隧道建于前屹臭沟村，邻近大准线，故隧道以铁路名称+村庄名称来命名
46	京包铁路旗下营隧道	隧道	南北向	位于赛罕区榆林镇京包铁路上	隧道紧邻乌兰察布市卓资县旗下营镇，故隧道以邻近乡镇名称

呼和浩特市地名规划（2021-2035）

序号	名称	类型	走向	位置	来源含义与备注
					来命名
47	京包铁路二道河隧道	隧道	南北向	位于赛罕区榆林镇集包铁路上	隧道位于京包铁路上，建于二道河村附近，故隧道以铁路名称+乡村名称来命名
48	荣乌高速桦树乡隧道	隧道	东西向	位于清水河县密沟乡荣乌高速公路K1414+356-K1415+735m处	隧道位于荣乌高速，穿过的山谷上方为原桦树乡境，故隧道以道路+乡村名称来命名
49	荣乌高速窑沟隧道	隧道	东西向	位于清水河县密沟乡荣乌高速公路K1425+207-K1427+902m处	隧道位于荣乌高速，因穿过的丘陵毗邻清水河县窑沟乡，故隧道以道路+乡村名称来命名
50	大准铁路鸡鸣驿隧道	隧道	东西向	位于和林格尔县大红城乡鸡鸣驿村	隧道位于和林格尔县大红城乡鸡鸣驿村，故隧道以铁路+乡村名称来命名
51	大准铁路托电专线塔克隧道	隧道	东西向	位于和林格尔县舍必崖乡塔克村	隧道位于位于和林格尔县舍必崖乡塔克村，故隧道以铁路+乡村名称来命名

**附表 6 市政广场、公园、绿地、小游园等名称统计表**

序号	名称	类型	位置	来源含义与备注
1	北郊公园	公园	新城区呼伦北路西侧，成吉思汗大街以南	该公园前身是城北防风林，东起一家村西，西至水泉河河槽，地处城市北路，故公园以所处方位来命名
2	成吉思汗公园	公园	东邻展览馆东路，南至名都小学，西连阿尔泰游乐园，北与北二环路为界	成吉思汗大街贯穿园内，故公园以贯穿街道名来命名
3	北山公园	公园	新城区北二环快速路与万通路交会处	该公园地处城区北部，是一座以山体为主的公园，故公园以所处方位+公园类型来命名
4	哈拉沁生态公园	公园	新城区京藏高速公路北侧	该公园地处哈拉沁河沿岸，为大青山前坡生态治理工程，故公园以邻近河流名称+公园类型来命名
5	东河公园	公园	呼和浩特市政府办公大楼东侧的东河河道两侧	该公园位于东河岸边，故公园以邻近河流来命名
6	五万亩森林公园	公园	新城区保合少镇古路板村东	该公园园内拥有面积约 33.33 平方千米的森林植被，故公园以园区规模+公园类型来命名
7	苏雅拉公园	公园	内蒙古工业大学东北部	“苏雅拉”系蒙古语，意为“文化”。该公园临近工业大学，故取文化之意来命名
8	阿尔泰游乐园	公园	新城区兴安北路东侧，成吉思汗大街与呼哈路交会处	“阿尔泰”系蒙古语，意为“金色”。故该公园以富贵吉祥之意命名
9	乌兰夫公园	公园	回民区新华西街 26 号	原名呼和浩特市植物园，因园内建有乌兰夫纪念馆得名。1991 年，经中共中央批准，在植物园内开始修建“乌兰夫纪念馆”。1992 年 12 月 23 日落成开馆，原国家主席杨尚昆亲笔题写“乌兰夫同志纪念馆”馆名。2006 年，呼和

呼和浩特市地名规划（2021-2035）

序号	名称	类型	位置	来源含义与备注
				浩特市植物园正式命名乌兰夫公园
10	大青山野生动物园	公园	呼和浩特市北部，呼武公路2千米处路东	前身为青城公园动物园，2005年，呼和浩特市政府决定将青城公园动物园搬迁至北郊大青山自然保护区，故该园以所处位置来命名
11	青城公园	公园	回民区中山西路南侧	以呼和浩特别称青城得名。据《归绥县志》记载，青城公园前身为龙泉公园，始建于民国二十年(1931年)。占地面积1.33万平方米。其地原有一座山岗，名卧龙岗，岗下有一涌泉，水流漆漆不断，甘甜清澈，泉名老龙潭，又名龙泉，是名泉之一。公园由此得名。1950年公园再次扩重修，更名人民公园；1953年增建动物园；1955年修建人工湖；1997年6月更名青城公园。
12	新华公园	公园	回民区新华西街西段南侧	该公园原为呼和浩特市第一机床厂旧址，2006年修建成公园，毗邻新华西街，故公园以邻近道路来命名
13	乌素图国家森林公园	公园	呼和浩特市北部大青山中段前坡	前身是乌素图实验林场、古路板林场、大青山林场。1992年经原国家林业部批准建立内蒙古乌素图国家森林公园。
14	玉泉公园	公园	玉泉区鄂尔多斯西街南侧，观音庙对面	该公园前身为南茶坊馨芳园农贸市场，2006年由玉泉区政府建成公园，毗邻玉泉井，故公园以园内特色景观来命名
15	南湖湿地公园	公园	玉泉区昭君路南段西侧，南临玉泉区人民政府驻地	该公园是一座生态园林综合性公园，是在原水上公园的基础上，整合周边荒地及水塘改建扩建而成
16	锡林公园	公园	玉泉区锡林郭勒南路南段路东	该公园原址为呼和浩特市园林第二苗圃，其紧邻锡林郭勒南路，故公园以邻近道路来命名
17	敕勒川公园	公园	赛罕区敕勒川大街东段	该公园位置邻近刺勒川大街，故公园以邻近道路来命名
18	内蒙古仕奇草原文化园	公园	赛罕区水上公园北街	该公园由内蒙古仕奇集团投资建设并管理，具有浓郁的草原文化特色，故该公园以管理单位+公园文化来命名
19	满都海公园	公园	赛罕区昭乌达路34号	“满都海”源于“满都海彻辰夫人”的名字，意为“兴旺发达”。满都海彻辰



呼和浩特市地名规划（2021-2035）

序号	名称	类型	位置	来源含义与备注
				是成吉思汗的嫡系远孙巴图蒙古(达延汗)的夫人，她为蒙古的统一做出了卓越的贡献，是历史上一位杰出的女政治家，为了纪念满都海彻辰夫人，公园取名 满都海
20	春度廉政文化公园	公园	赛罕区乌兰察布东街与丰州路交汇处东	该公园由园艺研究所树木园改建而来，公园取意“春风不度玉门关”，寓意春风吹来，绿意盎然，故以春度命名
21	盛乐百亭园（南山公园）	公园	和林格尔县城关镇宝贝河畔的南山之上	该园内建有一百座仿古名亭，被誉为“中国最大的亭文化景观园林”，故该园以园内特色景观来命名
22	银滚山长城公园	公园	清水河县城关镇银滚山	公园邻近银滚山区城内的历史遗产明大边长城，故公园以著名景点来命名
23	哈达门国家森林公园	公园	武川县五道沟林场东南部	“哈达门”系蒙古语，意为“吉祥之门”。原名黑大门森林；1992年批准成立国家森林公园；1993年更名哈达门国家森林公园；2003年更名高原牧场；2013年1月8日国家林业局正式下文批准成立哈达门国家森林公园
24	成吉思汗广场	广场	新城区成吉思汗大街中段南侧	该广场相邻成吉思汗大街，故广场以邻近道路来命名
25	伊利广场	广场	回民区西顺城街与通道南路交会处	该广场由内蒙古伊利实业集团股份有限公司出资建设，故广场以投资建设单位来命名
26	府兴广场	广场	回民区西顺城街与通道南路交会处	
27	市政府广场	广场	新城区新华东街与腾飞路交会处西北角	该广场地处呼和浩特市人民政府大楼前，故广场以所处位置来命名
28	新城区政府广场	广场	新城区成吉思汗大街与呼伦贝尔北路交会处西北角	该广场地处新城区政府办公大楼前，故广场以所处位置来命名
29	体育广场	广场	新城区成吉思汗大街与气象局西巷交会处东南角	该广场临近内蒙古体育馆、呼和浩特体育场，故广场以临近知名公共建筑来命名
30	新华广场	广场	回民区新华大街与锡林郭勒北路交会处	该广场毗邻新华大街，故广场以邻近道路来命名
31	如意广场	广场	腾飞南路与如意和大街交会处东北角	该广场地处如意工业园区，是如意工业园区开展群体活动的场所，故广场以所

呼和浩特市地名规划（2021-2035）

序号	名称	类型	位置	来源含义与备注
				处区位来命名
32	金川文化广场	广场	金海路与金一道交会处西南角	该广场是金川工业园区开展群众文化活动的场所，故以所处区域+功能来命名
33	东胜文化广场	广场	托克托县双河镇东胜大街与托克托大街交会处	广场周边有东胜卫古城，故该广场以邻近名胜古迹来命名
34	玫瑰园文化广场	广场	托克托县双河镇东胜大街东端	作为市县序列景观之一，该广场是在原玫瑰公园的基础上改扩建而成，故广场以原公园名称来命名
35	盛乐广场	广场	和林格尔县城关镇新民街南侧，东临二完小，南靠居民住宅楼，西邻老干部局，北靠新民街	该广场因北魏时其地建有都城“盛乐城”，故广场建成后以古城名来命名

附表 7 自然、人文景观名称统计表

序号	名称	类型	位置	文化内涵
1	大黑河	河流	干流发源于乌兰察布市卓资县十八台镇梁顶，向西经旗下营镇流入呼和浩特市境内。贯穿赛罕区、玉泉区。后经小黑河镇如托克托县注入黄河	古称“芒干水”又作荒干水，《水经注》记载，北魏时称“荒干水”。《归绥县志》说隋唐时称作金河。北元时蒙古语名“伊克图尔根河”，意为“大湍急流”。流域内土质颜色黝黑，清代时始称大黑河，沿袭至今
2	小黑河	河流	小黑河位于呼和浩特市境中部。发源于赛罕区大厂库伦村，经如意和社区，讨号板村，西把栅社区、前巧报社区进入土默特左旗台阁牧镇，后注入大黑河	据《水经注》记载：北魏时期称作武泉水，是以汉代武泉县得名。《归绥县志》说，小黑河也叫紫河，蒙古语称“巴哈吐尔根河”，意为“小湍急流”
3	乌素图河	河流	位于呼和浩特境内大青山中段	乌素图系蒙古语，意为有谁的地方。因沟中泉水常年不竭得名，也称乌素图沟
4	扎达盖河	河流	发源于红山口与蜈蚣坝口。由北向南经回民区流入玉泉区，向西南流经土默特左旗注入小黑河	“扎达盖”系蒙古语，意为“敞开的地方”。原名扎达海河，亦称“牛桥河”，因其流经牛桥得名。1983年更名扎达盖河
5	哈拉沁沟河	河流	位于新城区西北部 发源于武川县黄花窝铺村西南 2 千米，经新城区哈拉沁、毫沁营、如意和东社区，在讨号板村东流入小黑河	“哈拉沁”系蒙古语，意为“瞭望哨”。因明代时其地沟口设有瞭望哨得名。由于沟在哈拉沁村东北，沟宽、深、长，也称大哈拉沁沟
6	面铺窑沟河	河流	位于新城区保合少镇北部大青山区。发源于保合少镇坝底村北，向南至保合少村，出沟	山口有村庄，其地有人曾开过面铺，故得名面铺窑，沟名随村名

呼和浩特市地名规划（2021-2035）

序号	名称	类型	位置	文化内涵
			后汇入哈拉沁河	
7	红山口沟河	河流	位于新城区西北部的大青山。溪水发源于上游的5条支沟，水出沟后到红山口村便潜入地下，到原公主府村西水泉村溢出至扎达盖河	因沟口山体演示呈红色得名红山口，沟名依山名
8	奎素沟河	河流	位于保合少镇区西北部奎素村以西，流经奎素村，脑包村	“奎素”系蒙古语，意为“肚脐”村中有泉眼形似肚脐眼，故得名奎素。河随村名
9	什拉乌素河	河流	什拉乌素河早年发源于杀虎口，流经和林格尔县，经赛罕区流入土默特左旗	系蒙古语，意为“黄色的水”。旧称呼图克图河，因河水泛黄得名。据《水经注》记载：什拉乌素河称“白渠水”。《绥乘》说：“西拉乌素”也叫“什拉乌苏”。“西拉”意为“黄”，“乌苏”意为“水”，故名
10	八拜湖	湖湾	位于赛罕区八拜村	村东有汉代古城遗址，蒙古语称其“八拜”，城村后得名“八拜”另说“八拜”为人名，即成吉思汗四个胞弟之一哈布图哈撒尔第十七代子孙之名。湖随村名
11	面铺窑水库	水库	位于新城区保合少镇面铺窑沟上	因建于面铺窑沟得名
12	乌素图水库	水库	位于呼和浩特市西北部13千米处	因建于大青山乌素图沟口，故名
13	乾通灌渠	灌渠	位于赛罕区境中部。起于黄合少镇美岱村，止于土默特左旗羊路村	以永久畅通之意命名
14	东风灌渠	灌渠	位于赛罕区境东北部。渠口起于榆林镇头道河村西1千米处，止于敕勒川路街道(原西把栅乡)土良村	以体现时代特色命名。亦称大北渠协作渠，早在1954年就测量过，当时称普惠渠
15	和合灌渠	灌渠	位于赛罕区境东北部。起于榆林镇头道河村	是永顺、和合、合顺三渠合并扩建而成，故名

呼和浩特市地名规划（2021-2035）

序号	名称	类型	位置	文化内涵
			前，止于榆林镇红吉东	
16	东风灌区北干渠	灌渠	位于呼和浩特市境东北部，距市区约 20 千米	亦称大北渠，又名协作渠
17	哈拉沁灌区东干渠	灌渠	位于新城区成吉思汗大街街道哈拉沁村	是引用哈拉沁沟水灌溉农田修筑的渠道，渠名依村名，冠以方位得名
18	多松年烈士纪念馆	纪念馆	新城区（麻花板村西口）	多松年烈士故居
19	高凤英故居	纪念馆	（保合少镇保合少村）	高凤英烈士曾住于此
20	贾力更烈士故居	纪念馆	土默特左旗（察素齐镇把什村）	贾力更开展农民运动
21	荣耀先烈士故居	纪念馆	土默特左旗（察素齐镇博彦路西园街四号）	荣耀先出生于此
22	老牛坡党支部旧址展览馆	纪念馆	清水河县北堡乡老牛坡村	因老牛坡村得名
23	李裕智烈士纪念碑	纪念碑	托克托县双河镇河口村东，县城南山梁二道脑包上	河口为李裕智烈士出生地
24	土默特右翼参领记功碑	纪念碑	和林格尔县城关镇樊家窑村东南部	清归化城土默特右翼参领达仲的墓碑
25	和林格尔县革命烈士纪念碑	纪念碑	和林格尔县城关镇单树梁村革命烈士陵园	纪念在和林格尔县抗日战争和解放战争时期牺牲的革命烈士
26	和林格尔地震纪念碑	纪念碑	和林格尔县城关镇西街心公园内	纪念境内 6.3 级地震死难人员
27	老牛湾石碑	纪念碑	清水河县老牛湾镇炉圪旦古遗址	建于老牛湾村
28	岔河口村公主石碑	纪念碑	清水河县宏河镇岔河口村	位于岔河口村
29	北堡烈士纪念碑	纪念碑	清水河县北堡乡北堡村西的巴儿山	处于北堡村
30	韭菜庄烈士纪念碑	纪念碑	清水河县韭菜庄乡韭菜庄村南山顶	纪念抗日战争中牺牲的烈士
31	盆地青烈士纪念碑	纪念碑	清水河县韭菜庄乡盆地青村对面的山上	纪念牺牲的烈士
32	暖泉烈士纪念碑	纪念碑	清水河县北堡乡暖泉大路梁村对面山顶	纪念暖泉境内革命烈士
33	军民抗日无墓丰碑	纪念碑	清水河县韭菜庄乡韭菜庄村北 2 公里	纪念抗日捐躯的军民

呼和浩特市地名规划（2021-2035）

序号	名称	类型	位置	文化内涵
34	大青山英雄纪念碑	纪念碑	武川县可可以力更镇西南青山公园中心	纪念在大青山地区牺牲的先烈
35	蜈蚣坝伏击战革命遗址纪念碑	纪念碑	武川县大青山乡坝顶屯	蜈蚣坝伏击战革命遗址
36	化险为夷石刻碑	纪念碑	呼和浩特市——武川县公路 17 公里处	呼和浩特市通往武川及山后草原的必经之路
37	内蒙古革命烈士陵园	烈士陵园	新城区成吉思汗大街街道代州营村东国道 110 公路北	乌兰夫题名
38	华北第五十九军抗日阵亡将士墓	烈士陵园	新城区海拉尔大街公主府公园内	纪念华北第五十九军抗日阵亡将士
39	大青山革命烈士陵园	烈士陵园	武川县大青山乡井儿沟钱柜村后梁	缅怀在大青山处抗战中牺牲的英烈
40	千手千眼观音院	宗教地	新城区赛马场北路	宗教局核准定名
41	太清宫	宗教地	新城区艺术厅南街	清乾隆四年始建定名
42	小召	宗教地	玉泉区小召前街北端	蒙古语称“巴噶召”汉译为“小”故俗称小召
43	大召寺	宗教地	玉泉区大召前街	原名“伊克召”，“伊克”汉译为“大”故俗称大召
44	席力图召	宗教地	玉泉区石头巷北端	席力图系蒙语“首席”或“法座”的意思
45	弘庆召	宗教地	玉泉区南柴火市北巷	康熙帝赐名“弘庆寺”后人称“弘庆召”
46	乃莫齐召	宗教地	玉泉区西顺城街中段	原名“额穆齐召”，蒙语“医生庙”后称“乃莫齐召”
47	巧尔齐召藏经楼	宗教地	玉泉区石头巷 10 号	为巧尔齐召附属建筑
48	观音寺	宗教地	玉泉区泉源巷南端	供奉观音菩萨和释迦牟尼佛像
49	宝尔汗佛塔	宗教地	玉泉公园内	宝尔汗蒙语“佛”的意思，因其建筑造型为八大佛塔中的“菩提塔”样式
50	金刚座舍利宝塔	宗教地	五塔寺前街路南	蒙语为“塔兵斯普洱汉”，清代“慈灯寺”内的一座建筑
51	财神庙	宗教地	玉泉区大南街 8 号	雍正二年商贾自发捐建，祈求生意兴隆

呼和浩特市地名规划（2021-2035）

序号	名称	类型	位置	文化内涵
52	东岳天齐庙	宗教地	玉泉区养鱼池东巷	道教祭祀泰山神的庙宇
53	万部华严经塔	宗教地	赛罕区巴彦街道白塔村西南	辽代丰州城内佛教寺院大明寺的藏经塔，俗称白塔
54	白塔寺	宗教地	土默特左旗察素齐镇人民路南段路西	因院内有一白塔得名
55	广宁寺	宗教地	托克托县双河镇召湾村	历史名称
56	喇嘛洞	宗教地	土默特左旗毕克齐镇北 8 公里处的大青山中 银洞山南坡	藏传佛教寺院，高僧博格达察罕喇嘛在此山洞坐禅苦修，并于此坐化
57	毛台山寺	宗教地	清水河县北堡乡岭村北 1 公里	建于毛台山上得名
58	雷音寺	宗教地	清水河县喇嘛湾镇榆树湾村雷音山	位于雷音山得名
59	永和泉班定召	宗教地	武川县哈乐镇永和泉村西 300 米	初称“班定召”，因建永和泉村得名
60	乌素图召	宗教地	回民区攸攸板镇乌素图村西	处乌素图沟口的台地上得名
61	清真大寺	宗教地	回民区通道南路祥和批发市场西南角	根据使用性质定名
62	清真北寺	宗教地	回民区通道南路 93 号，回民中学北侧	处于清真大寺北侧得名
63	清真东北寺	宗教地	回民区宽巷子东部	处于清真大寺东北方向得名
64	清真东寺	宗教地	回民区中山西路东寺巷 3 号	处清真大寺东侧得名
65	清真西北寺	宗教地	回民区果园路 10 号，呼和浩特市第十六中学 对面	处清真大寺西北得名
66	清真西寺	宗教地	回民区太平街	处清真寺西得名
67	清真小寺	宗教地	回民区后新城道西 150 米处	规模仅次于清真大寺得名
68	清真南寺	宗教地	玉泉区北部西顺城街中段，扎达盖河东岸	处清真大寺南得名
69	天主教总堂	宗教地	回民区通道南路 27 号	天主教呼和浩特教区主教堂
70	大窑遗址	遗址	新城区保合少镇大窑村南山坡上	古人类石器制造场
71	红山口摩崖造像及寺庙遗址	遗址	新城区成吉思汗街道红山口村东北约 4.5 千	北元寺庙遗址，2009 年命名红山口摩崖造像及寺庙遗址

呼和浩特市地名规划（2021-2035）

序号	名称	类型	位置	文化内涵
			米处的大沟内	
72	元盛德商号遗址	遗址	玉泉区大东街中段北侧	康熙征噶尔丹时随营贸易的商号，寓意德行天下，长盛不衰
73	万家沟抗日革命根据地司令部遗址	遗址	土默特左旗敕勒川镇北大青山深处万家沟村	八路军在大青山内以万家沟为依托开辟的抗日游击根据地司令部驻地，故名
74	土城子城址	遗址	和林格尔县盛乐镇境内	始建于春秋战国，战国时期属云中郡，
75	绥远省政府礼堂旧址	旧址	新城区呼伦贝尔南路1号呼和浩特市第二中学院内	民国三十四年改建为绥远省政府礼堂，故名
76	佐领衙署	旧址	新城区元贞永街11号	佐领衙署是清代土默特旗一佐领官员居住和办公的场所，故名
77	白道	旧址	呼和浩特市北部坝口子村、西乌素图村一带	其所经之地土质为白石灰，西傍青山，此道独白，北魏邮道元在其《水经注》中谓之“白道”，故名
78	绥蒙抗日救国会	旧址	玉泉区大召寺东南隅，财神庙巷中的财神庙	抗战时期，归绥市和西蒙地区的群众抗日救亡组织抗日救国会在此场所进行抗日工作，故名
79	大盛魁商号旧址	旧址	玉泉区德胜街18号	清代著名旅蒙商号“大盛魁”总柜旧址，故名
80	中国共产党绥远地区工作委员会旧址	旧址	玉泉区巧儿齐召巷18号院	党组织在绥远工要机关驻地，故名
81	惠丰轩	旧址	玉泉区小召前街158号	原名“忠义轩”，建于清乾隆年间，同治四年(1865年)更名惠丰轩
82	河口古镇	旧址	托克托县双河镇河口村	地处黄河流经处的黄河上、中游分界点，是大黑河汇入黄河的河口，故名
83	柳青河戏台	旧址	清水河县窑沟乡柳青河村，距县城50公里	建于柳青河村得名



呼和浩特市地名规划（2021-2035）

序号	名称	类型	位置	文化内涵
84	西窑子八路军三团与电台驻地旧址	旧址	武川县大青山乡西窑子村南 1.5 公里	旧址因村名而得
85	得胜沟中共绥远省委、绥察专署旧址	旧址	武川县得胜沟乡得胜沟村南	因村得名
86	得胜沟兵工修械所、卫生队旧址	旧址	武川县得胜沟村南榆树沟	因村得名
87	得胜沟警卫连旧址	旧址	武川县得胜沟乡得胜沟村北	因村得名
88	东胜卫故城	城堡	托克托县双河镇境内大黑河东岸	明初在此筑卫城时，沿用了东胜州之“东胜”二字，称东胜卫
89	土城梁古城遗址	城堡	武川县哈拉合少乡土城子村西北	因村得名
90	明云川卫故城	城堡	和林格尔县大红城乡大红城村北	明朝时期的云川卫城，故名
91	丰州古城遗址	城堡	赛罕区巴彦街道白塔村	丰州古城为辽代的城池，为辽代丰州治所，故名
92	明玉林卫古城	城堡	和林格尔县新店子镇榆林城村	以历史地名为名
93	二份子古城遗址	城堡	武川县二份子乡人民政府驻地西 500 米	以所处地得名
94	土城梁北魏行宫遗址	城堡	武川县大青山乡土城梁村东南 1 千米	为北魏时期行宫遗址，故名
95	绥远城墙	墙	新城区北垣街南，北护城河街西	以历史地名命名
96	赵长城	墙	境内有三段赵长城，赛罕区段起于榆林东干丈一带	以历史时期及其作用命名
97	黑城村古城墙	墙	托克托县新营子镇黑城村	其地曾建有明代镇虏卫军事防御城堡，城毁，残留部分城墙，故名。
98	隋长城	墙	清水河县宏河镇境内	以历史时期及其作用命名
99	明长城大边	墙	清水河县北堡乡境内	以历史时期及其作用命名

呼和浩特市地名规划（2021-2035）

序号	名称	类型	位置	文化内涵
100	明长城次边	墙	东起乌兰察布市兴和县平顶山，西至清水河县黄河东岸	相对山西与内蒙古交界处的明大边得名
101	武川北魏长城	墙	南起西乌兰不浪镇，北至武川县二份子乡	修筑于北魏时期，故名
102	武川西夏长城	墙	起于西乌兰不浪镇阿路康卜村西南 1.1 千米	经俄罗斯和蒙古学者研究，首次提出西夏长城之说
103	武川金界壕	墙	武川县境内	因其作用而得名
104	武川秦汉长城	墙	武川县境内	建于秦汉时期得名
105	上庙沟金界壕	墙	武川县哈拉合少乡上庙沟村南山半山腰	一称“金长城”。《金史》称“边堡界壕”，亦作“金源边堡”
106	武川汉外长城	墙	武川县境内	修筑年代和所处位置得名
107	三铺村烽址	墙	和林格尔县盛乐经济园区第一农场(三铺村)南侧	所处位置得名
108	北台	墙	清水河县韭菜庄乡盆地青村东南	“台”即明代建置“烽火台”，因其所处位置得名
109	二台	墙	清水河县韭菜庄乡盆地青村北部	根据其所处位置取名
110	新店子烽燃址	墙	和林格尔县新店子镇新店子村东北 1 千米	根据其所处位置取名
111	上土城子村烽燃址	墙	和林格尔县盛乐镇上土城子村北约 600 米	根据其所处位置取名
112	老牛湾望河楼	楼	清水河县老牛湾镇老牛湾村南山巅上	依村名而得
113	七墩楼	楼	清水河县韭菜庄乡盆地青新村的南山上	明代筑外长城上有七个墩，其所处第七墩得名
114	箭牌楼	楼	清水河县韭菜庄乡盆地青板申沟南山上	因楼内四面开孔便于射箭，故名
115	石人湾古葛	古墓葬	赛罕区黄合少镇石人湾村	因古墓地表存有宋辽时代遗留下来的石头人雕像，故名。
116	丹津墓	古墓葬	土默特左旗沙尔沁镇牌楼板村西 1 千米	因丹津将为自己兴建中的生祠改建为文庙，并于清雍正四年(1726 年)创办了土默特官学而名声大噪，故该地统

呼和浩特市地名规划（2021-2035）

序号	名称	类型	位置	文化内涵
				称丹津墓
117	小王坟葛萍	古墓葬	和林格尔县黑老窑乡小王坟村北的山第上	因所处村得名
118	和林格尔东汉壁画墓	古墓葬	和林格尔县新店子镇小板申村东侧	因所处地名和修筑时间得名
119	王墓梁群	古墓葬	和林格尔县新店子镇十一号村西南的王墓梁上	因所处地得名
120	三跳弗壁画墓	古墓葬	清水河县窑沟乡三跳茆村东坡上	因所处三跳廓村得名
121	内蒙古将军衙署博物院	旅游地	新城区鼓楼立交桥西北	原为清代绥远城将军衙署。1992年改建为博物院，故称将军衙署博物院
122	昭君博物院	旅游地	呼和浩特市南郊国道209公路西侧，大黑河南岸	是依托“昭君”建立起来的博物院，故名
123	清·固伦恪靖公主府	旅游地	新城区通道北路62号	是清康熙皇帝的六女儿和硕恪靖公主下嫁所建府邸，故名
124	圣水梁自然景区	旅游地	新城区保合少镇煤窑沟村北侧	因传说得名
125	小井生态园	旅游地	呼和浩特市东北部，距市区25千米	毗邻小井村得名
126	大盛魁文化创意产业园	旅游地	玉泉区大东街路南	依托旅蒙商“大盛魁”旧址形成的文化创意园区，故名
127	塞上老街	旅游地	玉泉区大召西侧	原名通顺街塞上老街形成于清代，因历史悠久得名
128	玉泉井	旅游地	玉泉区大召广场南侧	康熙皇帝亲征回师，行至此处，人马饥渴，皇帝的御马奋鬣腾空四蹄刨坑，涌出泉水。人们在泉涌处深掘成井，称之为“御泉井”，后取“御”之谐音定名为“玉泉井”
129	蒙古风情园	旅游地	玉泉区昭君路3千米处路西	集蒙古族历史文化、军事文化、富廷文化、民俗文化、民间文化、宗教文化之大成的蒙元文化旅游公园，故名

呼和浩特市地名规划（2021-2035）

序号	名称	类型	位置	文化内涵
130	乌兰夫故居红色旅游区	旅游地	土默特左旗塔布赛乡塔布赛村	乌兰夫旧居扩建故名
131	敕勒川文化旅游区	旅游地	土默特左旗西部敕勒川镇境内	因旅游区范围在北魏时称“勒川”，借用古地名命名
132	白石生态旅游区	旅游地	土默特左旗台阁牧镇北部大青山中	以五一水库上游白石头沟为主，故名
133	伊利乳都科技示范园	旅游地	金川工业园区金四路、汇金道、金五路交会处	由内蒙古伊利实业集团股份有限公司投资兴建的乳业科技园，故名
134	金銮殿山生态旅游区	旅游地	土默特左旗毕克齐镇北大青山内	在高埠处原有一座殿宇，当地人称“金殿”，北魏道武帝巡幸阴山，曾在山顶建造行宫，遂将这座挺拔的高山称作“金銮殿山”
135	明清博览园	旅游地	土默特左旗台阁牧镇台阁牧村	汇集了由明代到清末以来蒙古、汉、回及晋商为代表的各地建筑，得名
136	神泉生态旅游景区	旅游地	托克托县境南部黄河湿地区	因景区内有一眼常年流淌着清澈甘甜泉水的泉眼，当地人习惯称其为“海眼神泉”
137	老牛湾黄河大峡谷旅游区	旅游地	清水河县老牛湾镇境内	一个形似牛头的石矾伸入河中，黄河在此转一大湾，俗称老牛湾。
138	口子上明长城旅游区	旅游地	清水河县境东南部	因地处明长城边口子上村，故以所在村名命名
139	大青山抗日根据地得胜淘红色旅游区	旅游地	武川县得胜沟乡大青山国家级自然保护区中心地带	是抗日战争时期八路军大青山游击根据地和司令部旧址，故名
140	大青山抗日根据地井儿沟红色旅游区	旅游地	得胜沟乡人民政府驻地南 10 千米	因地得名
141	大青山抗日根据地李齐沟红色旅游区	旅游地	得胜沟乡人民政府驻地西南 10 千米	因地得名
142	大青山国家级自然保护区	自然保护区	阴山山脉中段大青山区	以保护大青山沿线林地、森林资源免受破坏而命名。

呼和浩特市地名规划（2021-2035）

序号	名称	类型	位置	文化内涵
143	哈素海湿地自然保护区	自然保护区	土默特左旗西南部，东距呼和浩特市 70 千米	以保护哈素海自然生态而命名
144	摇铃沟自然保护区	自然保护区	清水河县韭菜庄乡摇铃沟村，距清水河县城 30 千米	地处摇铃沟村得名

**附表 8 规划支路命名方案统计表（暂定名）**

编号	分区	红线宽	红线长	规划名	命名原因
1	新城區	18	683.5	阿尔泰西巷	道路红线长度小于 1500 米，红线宽度为 18 米，位于阿尔泰游乐园附近，故名
2	新城區	24	2472.4	安居东路	道路位于塞外安居小区东侧，道路红线长度大于 1500 米，红线宽度大于 24 米，故名
3	新城區	30	2283.8	安居路	道路位于塞外安居小区北侧，道路红线长度大于 1500 米，红线宽度大于 24 米，故名
4	新城區	24	244	安居新城东巷	道路位于塞外安居新城东侧，道路红线小于 1500 米，红线宽度为 24 米，故名
5	新城區	24	869.3	安居新城南巷	道路位于塞外安居新城南侧，红线长度小于 1500 米，红线宽度为 24 米，故名
6	新城區	18	498	安平巷	道路红线长度小于 1500 米，红线宽度为 18 米，安平寓意安全平稳，故名
7	新城區	18	462.1	八一幼儿园东巷	道路位于八一幼儿园东侧，红线长度小于 1500 米，红线宽度小于 24 米，故名
8	新城區	24	566.2	百合北巷	道路位于百合巷附近，道路红线长度小于 1500 米，红线宽度为 24 米，故名
9	新城區	30	813.2	百合东巷	道路位于百合巷东侧，道路红线长度小于 1500 米，红线宽度小于 24 米，故名
10	新城區	14	394.5	百合西巷	道路位于百合巷西侧，道路红线长度小于 1500 米，红线宽度小于 24 米，故名
11	新城區	40	1464.8	百合巷	道路红线长度小于 1500 米，红线宽度为 40 米，为百合路的北延线，故名
12	新城區	24	1942.5	北山公园南路	道路位于北山公园南路，红线长度大于 1500 米，红线宽度为 24 米，故名
13	新城區	14	332.1	泊乐城北巷	道路红线长度小于 1500 米，红线宽度为 14 米，位于金鹿泊乐城北侧，故名
14	新城區	18	515.9	博物院北巷	道路红线长度小于 1500 米，红线宽度为 18 米，位于内蒙古博物院附近，故名
15	新城區	18	733	博物院西巷	道路红线长度小于 1500 米，红线宽度为 18 米，位于内蒙古博物院附近，故名
16	新城區	10	691.8	财富中心东巷	道路位于居家财富中心东侧，道路红线长度小于 1500 米，红线宽度为 10 米，故名
17	新城區	20	126.9	财院住宅小区北巷	道路位于财院住宅小区北侧，红线长度小于 1500 米，红线宽度小于 24 米，故名
18	新城區	18	377.4	车小西巷	道路位于车站小学西巷，红线长度小于 1500 米，红线宽度小于 24 米，故名
19	新城區	14	263.1	车站后巷	道路位于呼和浩特站北侧，红线长度小于 1500 米，红线宽度小于 24 米，通名调整

呼和浩特市地名规划（2021-2035）

编号	分区	红线宽	红线长	规划名	命名原因
20	新城区	18	710.9	成吉思汗广场南巷	道路位于成吉思汗广场侧侧，红线长度小于 1500 米，红线宽度小于 24 米，故名
21	新城区	14	319.3	创业园南巷	道路位于内蒙古自治区大学生创业园南侧，红线长度小于 1500 米，红线宽度小于 24 米，故名
22	新城区	30	271	创业园西巷	道路位于内蒙古自治区大学生创业园西侧，红线长度小于 1500 米，红线宽度大于 24 米，故名
23	新城区	10	3211.5	大青山街辅路	道路位于大青山街南侧，红线宽度为 10 米，故名
24	新城区	18	526	岱州营巷	道路位于岱州营附近，红线长度小于 1500 米，红线宽度小于 24 米，故名
25	新城区	24	307.7	丁香河畔巷	道路位于丁香河畔小区内，红线长度小于 1500 米，红线宽度为 24 米，故名
26	新城区	12	377.2	东河御府巷	道路红线长度小于 1500 米，红线宽度为 12 米，位于东河御府小区东侧，故名
27	新城区	18	1846.4	东库东巷	道路红线长度大于 1500 米，红线宽度为 18 米，为东库街东延线，故名
28	新城区	24	563.6	东望东巷	道路位于内房投东望附近，道路红线长度大于 1500 米，红线宽度为 24 米，故名
29	新城区	40	882.3	东站南街	道路道路红线长度大于 1500 米，红线宽度为 40 米，位于呼和浩特东站南侧，故名红线长度小于 1500 米，红线宽度为 30 米，顺达寓意顺畅通达，故名
30	新城区	40	320.3	东站南巷	道路位于呼和浩特东站南侧，道路红线长度小于 1500 米，红线宽度大于 24 米，故名
31	新城区	18	1649.9	二经巷	道路红线长度小于 1500 米，红线宽度为 18 米，结合道路线形，以经纬命名，故名
32	新城区	14	699.5	凤凰北巷	道路位于凤凰小区北侧，红线长度小于 1500 米，红线宽度小于 24 米，故名
33	新城区	18	633.4	福海巷	道路红线长度小于 1500 米，红线宽度为 18 米，位于内蒙古福海兴水产公司附近，故名
34	新城区	18	584	府红东巷	道路位于府红学校东侧，红线长度小于 1500 米，红线宽度小于 24 米，故名
35	新城区	30	830.4	妇幼北巷	道路位于内蒙古自治区妇幼保健院北侧，道路红线长度小于 1500 米，红线宽度为 30 米，故名
36	新城区	18	480.8	富康巷	道路红线长度小于 1500 米，红线宽度为 18 米，富康寓意富足安康，故名
37	新城区	16	1527.1	富民巷	道路红线长度小于 1500 米，红线宽度为 16 米，富民寓意使人们富足，故名
38	新城区	18	369.3	革命巷	道路位于内蒙古革命烈士陵园东侧，红线长度小于 1500 米，红线宽度小于 24 米，故名
39	新城区	18	359.5	公主花园北巷	道路位于公主花园小区北侧，红线长度小于 1500 米，红线宽度小于 24 米，故名
40	新城区	16	269.2	公主花园东巷	道路位于公主花园小区东侧，红线长度小于 1500 米，红线宽度小于 24 米，故名

呼和浩特市地名规划（2021-2035）

编号	分区	红线宽	红线长	规划名	命名原因
41	新城區	14	330	光电北巷	道路红线长度小于 1500 米，红线宽度为 14 米，道路位于金三角光电科技园北侧，故名
42	新城區	18	782.2	光电东巷	道路红线长度小于 1500 米，红线宽度为 14 米，道路位于金三角光电科技园东侧，故名
43	新城區	14	1149.3	光电西巷	道路红线长度小于 1500 米，红线宽度为 14 米，道路位于金三角光电科技园西侧，故名
44	新城區	18	685.5	国安巷	道路红线长度小于 1500 米，红线宽度为 16 米，国安寓意国家安定，故名
45	新城區	14	257.6	国贸西巷	道路位于通和小区西侧，红线长度小于 1500 米，红线宽度小于 24 米，故名
46	新城區	18	589.9	国强路	道路红线长度小于 1500 米，红线宽度为 18 米，国强寓意国家强盛，故名
47	新城區	30	3196.6	哈拉更东路	道路位于哈拉更沟东侧，红线长度大于 1500 米，红线宽度为 30 米，故名
48	新城區	18	759.1	哈拉沁北巷	道路位于哈拉沁沟附近，道路红线长度小于 1500 米，红线宽度小于 24 米，故名
49	新城區	40	1259.2	哈拉沁路	道路位于哈拉沁沟东侧，道路红线长度大于 1500 米，红线宽度大于 24 米，故名
50	新城區	18	1664.8	毫沁营北巷	道路红线长度小于 1500 米，红线宽度为 18 米，位于毫沁营小区北侧，故名
51	新城區	18	291.1	毫沁营北一巷	道路红线长度小于 1500 米，红线宽度为 18 米，位于毫沁营小区北侧，故名
52	新城區	30	767.2	和谐路	道路红线长度小于 1500 米，红线宽度为 30 米，和谐寓意均衡、统一、协调的状态.故名
53	新城區	16	856.8	泓利泰东巷	道路位于呼和浩特市泓利泰供暖有限责任公司东侧，红线长度小于 1500 米，红线宽度小于 24 米，故名
54	新城區	24	623.6	鸿德西巷	道路位于鸿德学院西侧，红线长度小于 1500 米，红线宽度为 24 米，故名
55	新城區	14	338.5	鸿盛东二巷	道路红线长度小于 1500 米，红线宽度为 40 米，道路位于鸿盛工业园区东侧，故名
56	新城區	14	347.6	鸿盛东一巷	道路红线长度小于 1500 米，红线宽度为 40 米，道路位于鸿盛工业园区东侧，故名
57	新城區	40	421.4	鸿盛西巷	道路红线长度小于 1500 米，红线宽度为 40 米，道路位于鸿盛工业园区附近，故名
58	新城區	16	319	呼哈路小学东巷	道路红线长度小于 1500 米，红线宽度为 16 米，位于呼哈路小学附近，故名
59	新城區	16	265.5	呼和佳地东巷	道路位于呼和佳地小区内，红线长度小于 1500 米，红线宽度小于 24 米，故名
60	新城區	18	230.3	呼和佳地西巷	道路位于呼和佳地小区内，红线长度小于 1500 米，红线宽度小于 24 米，故名
61	新城區	14	840.2	吉祥巷	道路红线长度小于 1500 米，红线宽度小于 24 米，吉祥如意吉庆祥和，故名
62	新城區	18	392.8	建材巷	道路红线长度小于 1500 米，红线宽度为 18 米，位于毫沁营建材市场附近，故名



呼和浩特市地名规划（2021-2035）

编号	分区	红线宽	红线长	规划名	命名原因
63	新城区	18	731	交校北巷	道路位于内蒙古交通职业技术学校北侧，红线长度小于 1500 米，红线宽度小于 24 米，故名
64	新城区	14	619.2	交校东巷	道路位于内蒙古交通职业技术学校东侧，红线长度小于 1500 米，红线宽度小于 24 米，故名
65	新城区	14	1244.5	交校南巷	道路位于内蒙古交通职业技术学校南侧，红线长度小于 1500 米，红线宽度小于 24 米，故名
66	新城区	14	473	交校巷	道路位于内蒙古交通职业技术学校内，红线长度小于 1500 米，红线宽度小于 24 米，故名
67	新城区	14	363.3	金冠北巷	道路位于金冠建材城北侧，红线长度小于 1500 米，红线宽度为 24 米，故名
68	新城区	14	384.2	金冠南巷	道路位于金冠建材城南侧，红线长度小于 1500 米，红线宽度为 24 米，故名
69	新城区	24	538.9	金冠西巷	道路位于金冠建材城西侧，红线长度小于 1500 米，红线宽度为 24 米，故名
70	新城区	18	2318.3	金太阳北巷	道路位于新城区金太阳小学北侧，红线宽度小于 24 米，故名
71	新城区	18	415.4	金太阳东巷	道路位于新城区金太阳小学东侧，红线长度小于 1500 米，红线宽度小于 24 米，故名
72	新城区	18	766.9	锦绣巷	道路红线长度小于 1500 米，红线宽度为 18 米，位于锦绣园小区附近，故名
73	新城区	40	2629.5	景苑街	道路红线长度大于 1500 米，红线宽度为 50 米，景苑意为观赏植物风景的园子，故名
74	新城区	18	655	九六九医院北巷	道路位于解放军第九九六医院附近，红线长度小于 1500 米，红线宽度小于 24 米，故名
75	新城区	14	631.5	九六九医院东巷	道路位于解放军第九九六医院东侧，红线长度小于 1500 米，红线宽度小于 24 米，故名
76	新城区	18	192.8	居然之家北巷	道路位于润宇居然之家北侧，红线长度小于 1500 米，红线宽度小于 24 米，故名
77	新城区	18	506.9	居然之家西巷	道路位于润宇居然之家西侧，红线长度小于 1500 米，红线宽度小于 24 米，故名
78	新城区	18	346.7	局后院南巷	道路位于局后院小区南侧，红线长度小于 1500 米，红线宽度小于 24 米，故名
79	新城区	18	458.6	局后院西巷	道路位于局后院小区西侧，红线长度小于 1500 米，红线宽度小于 24 米，故名
80	新城区	12	264.5	科技城北二巷	道路位于科技城内，红线长度小于 1500 米，红线宽度小于 24 米，故名
81	新城区	24	1633.2	科技城北一路	道路位于科技城内，红线长度大于 1500 米，红线宽度为 24 米，故名
82	新城区	12	311.3	科技城北一巷	道路位于科技城内，红线长度小于 1500 米，红线宽度小于 24 米，故名
83	新城区	24	1550	科技城环湖路	道路位于科技城内，道路红线长度大于 1500 米，红线长度为 24 米，故名
84	新城区	30	1934.2	联通北路	道路位于呼和浩特联通云数据中心北侧，红线长度大于 1500 米，红线宽度大于 24 米，故名

呼和浩特市地名规划（2021-2035）

编号	分区	红线宽	红线长	规划名	命名原因
85	新城区	24	571.6	联通东巷	道路位于呼和浩特联通云数据中心东侧，红线长度小于 1500 米，红线宽度小于 24 米，故名
86	新城区	40	298.4	粮库南街	道路红线长度小于 1500 米，红线宽度为 40 米，故名
87	新城区	30	1074.8	粮库中巷	道路红线长度小于 1500 米，红线宽度为 30 米，位于毫沁营农贸市场附近，故名
88	新城区	14	1132.8	罗家营东巷	道路位于罗家营附近，道路红线长度小于 1500 米，红线宽度为 14 米，故名
89	新城区	24	1763.6	绿地城南巷	道路位于绿地城小区南侧，红线长度小于 1500 米，红线宽度为 24 米，故名
90	新城区	24	1450.9	绿地城西巷	道路位于绿地城小区西侧，红线长度小于 1500 米，红线宽度为 24 米，故名
91	新城区	30	274.7	麻花板路	道路位于麻花板社区附近，麻花板社区前身为麻花板村，后经城中村改造后称为麻花板社区，道路整体红线长度大于 1500 米，红线宽度为 30 米，故名
92	新城区	20	737.2	蒙古大营东巷	道路位于蒙古大营附近，红线长度小于 1500 米，红线宽度小于 24 米，故名
93	新城区	20	645	蒙古大营西巷	道路位于蒙古大营附近，红线长度小于 1500 米，红线宽度小于 24 米，故名
94	新城区	20	390	蒙鑫国际北巷	道路位于么蒙鑫国际小区北侧，红线长度小于 1500 米，红线宽度小于 24 米，故名
95	新城区	12	437.2	民生巷	道路红线长度小于 1500 米，红线宽度为 12 米，位于民生小区内，故名
96	新城区	18	272.1	名都小学南巷	道路红线长度小于 1500 米，红线宽度为 18 米，位于名都小学附近，故名
97	新城区	12	327.6	名筑东巷	道路位于盛世名筑小区东侧，红线长度小于 1500 米，红线宽度小于 24 米，故名
98	新城区	30	435.3	名筑西巷	道路位于盛世名筑小区西侧，红线长度小于 1500 米，红线宽度小于 24 米，故名
99	新城区	40	2265.6	明峰街	道路红线长度大于 1500 米，红线宽度为 40 米，位于金地明峰小区北侧，故名
100	新城区	18	1391.3	农贸巷	道路红线长度小于 1500 米，红线宽度为 18 米，位于毫沁营农贸市场附近，故名
101	新城区	18	319.9	平安巷	道路红线长度小于 1500 米，红线宽度为 18 米，平安寓意平平安安，故名
102	新城区	18	1083.7	强盛巷	道路红线长度小于 1500 米，红线宽度为 18 米，强盛寓意国家强大，故名
103	新城区	14	417	亲亲尚城巷	道路位于亲亲尚城小区内，红线长度小于 1500 米，红线宽度小于 24 米，故名
104	新城区	40	1567.4	沁苑路	道路红线长度大于 1500 米，红线宽度为 40 米，故名
105	新城区	18	415	沁苑西巷	道路红线长度小于 1500 米，红线宽度为 18 米，沁苑意为透着绿色的园子，故名

呼和浩特市地名规划（2021-2035）

编号	分区	红线宽	红线长	规划名	命名原因
106	新城区	18	293.1	青山巷	道路红线长度小于 1500 米，红线宽度为 18 米，故名
107	新城区	14	462.9	清风巷	道路红线长度小于 1500 米，红线宽度为 14 米，位于北国风光天建城附近，故名
108	新城区	16	274.5	人防巷	道路位于内蒙古自治区民防局附近，红线长度小于 1500 米，红线宽度小于 24 米，故名
109	新城区	16	483.7	人和小区巷	道路位于人和小区内，道路红线长度小于 1500 米，红线宽度为 16 米，故名
110	新城区	18	612.7	戎辉小区东巷	道路位于戎辉小区东侧，红线长度小于 1500 米，红线宽度小于 24 米，故名
111	新城区	14	539	如意巷	道路红线长度小于 1500 米，红线宽度为 18 米，位于如意住宅小区内，故名
112	新城区	24	930.9	塞外北巷	道路位于塞外安居小区附近，道路红线长度小于 1500 米，红线宽度为 24 米，故名
113	新城区	18	425.6	赛马场北一巷	道路位于赛马场附近，红线长度小于 1500 米，红线宽度小于 24 米，故名
114	新城区	18	1044.5	三经巷	道路红线长度小于 1500 米，红线宽度为 18 米，结合道路线形，以经纬命名，故名
115	新城区	18	429.6	三医院南巷	道路位于内蒙古自治区第三医院南侧，红线长度小于 1500 米，红线宽度小于 24 米，故名
116	新城区	16	1354.5	沙梁东巷	道路位于沙梁村附近，红线长度小于 1500 米，红线宽度为 16 米，故名
117	新城区	40	2274.2	沙梁路	道路位于沙梁村内，红线长度大于 1500 米，红线宽度为 30 米，故名
118	新城区	24	1378.3	沙梁西巷	道路位于沙梁村附近，红线长度小于 1500 米，红线宽度为 24 米，故名
119	新城区	24	495.7	山水东巷	道路位于山水小区东侧，红线长度小于 1500 米，红线宽度小于 24 米，故名
120	新城区	24	224.4	生态园西巷	道路位于北国之春景苑生态园西侧，红线长度小于 1500 米，红线宽度为 24 米，故名
121	新城区	18	344.6	胜境巷	道路红线长度小于 1500 米，红线宽度为 18 米，道路位于中海河山胜境小区附近，故名
122	新城区	24	1336.9	胜利南巷	道路位于胜利路小区南侧，红线长度小于 1500 米，红线宽度为 24 米，故名
123	新城区	18	208.4	时代广场北巷	道路位于民族时代广场北侧，红线长度小于 1500 米，红线宽度小于 24 米，故名
124	新城区	30	757.3	首府官邸南巷	道路位于首府官邸南侧，红线长度小于 1500 米，红线宽度大于 24 米，故名
125	新城区	18	240.4	水岸小镇南一巷	道路红线长度小于 1500 米，红线宽度为 18 米，位于水岸小镇 e 区南侧，故名
126	新城区	14	311.6	水云巷	道路红线长度小于 1500 米，红线宽度为 14 米，位于水云间附近，故名
127	新城区	18	196.2	顺达北巷	道路红线长度小于 1500 米，红线宽度为 18 米，位于内蒙古顺达科技有限责任公司北侧，故名

呼和浩特市地名规划（2021-2035）

编号	分区	红线宽	红线长	规划名	命名原因
128	新城区	18	199.4	顺达南巷	道路红线长度小于 1500 米，红线宽度为 18 米，位于内蒙古顺达科技有限责任公司南侧，故名
129	新城区	18	697.3	顺达西巷	道路红线长度小于 1500 米，红线宽度为 18 米，位于内蒙古顺达科技有限责任公司西侧，故名
130	新城区	30	1031.9	顺达巷	道路红线长度小于 1500 米，红线宽度为 30 米，顺达寓意顺畅通达，故名
131	新城区	14	906.3	苏雅拉巷	道路位于苏雅拉公园北侧，红线长度小于 1500 米，红线宽度小于 24 米，故名
132	新城区	24	716.4	塔利新村北巷	道路位于塔利新村北侧，红线长度小于 15 米，红线宽度为 24 米，故名
133	新城区	14	720.8	塔利新村巷	道路位于塔利新村小区内，红线长度小于 1500 米，红线宽度为 14 米，故名
134	新城区	18	436.6	陶瓷巷	道路位于金牛陶瓷装饰街内，红线长度小于 1500 米，红线宽度小于 24 米，故名
135	新城区	12	485.5	体育馆南巷	道路位于内蒙古体育馆南侧，红线长度小于 1500 米，红线宽度小于 24 米，故名
136	新城区	18	268.2	天赐南巷	道路位于岱州营天赐小区南侧，红线长度小于 1500 米，红线宽度小于 24 米，故名
137	新城区	14	480.1	天府花园东巷	道路位于天府花园小区东侧，红线长度小于 1500 米，红线宽度小于 24 米，故名
138	新城区	18	350.7	通和西巷	道路位于通和小区西侧，红线长度小于 1500 米，红线宽度小于 24 米，故名
139	新城区	18	421	通和巷	道路位于通和小区内，红线长度小于 1500 米，红线宽度小于 24 米，故名
140	新城区	14	247.7	土中西巷	道路位于土默特中学西侧，红线长度小于 1500 米，红线宽度小于 24 米，故名
141	新城区	14	738.4	团结小区九巷	道路红线长度小于 1500 米，红线宽度为 14 米，位于团结小区内，故名
142	新城区	14	824.9	万宝巷	道路红线长度小于 1500 米，红线宽度为 14 米，万宝寓意吉祥喜庆之意，故名
143	新城区	40	2128.2	万通东路	道路红线长度大于 1500 米，红线宽度为 40 米，位于万通路东侧，故名
144	新城区	18	263.9	维多利橄榄城西巷	道路位于维多利橄榄城小区西侧，红线长度小于 1500 米，红线宽度小于 24 米，故名
145	新城区	20	2413.2	小哈拉沁沟东巷	道路位于小哈拉沁沟东侧，红线长度小于 1500 米，红线宽度小于 24 米，故名
146	新城区	20	2498.4	小哈拉沁沟西巷	道路位于小哈拉沁沟西侧，红线长度小于 1500 米，红线宽度小于 24 米，故名
147	新城区	18	326.8	新城区政府巷	道路位于新城区政府内，红线长度小于 1500 米，红线宽度为 24 米，故名
148	新城区	18	378	新营小学东巷	道路位于新城区新营小学东侧，红线长度小于 1500 米，红线宽度小于 24 米，故名
149	新城区	30	389.5	新营小学西巷	道路位于新城区新营小学西侧，红线长度小于 1500 米，红线宽度为 30 米，故名

呼和浩特市地名规划（2021-2035）

编号	分区	红线宽	红线长	规划名	命名原因
150	新城区	18	723.2	新苑北巷	道路位于新苑小区 A 区北侧，红线长度小于 1500 米，红线宽度小于 24 米，故名
151	新城区	18	399.9	新苑东巷	道路位于新苑小区 B 区东侧，红线长度小于 1500 米，红线宽度小于 24 米，故名
152	新城区	18	433.9	新苑西巷	道路位于新苑小区 A 区西侧，红线长度小于 1500 米，红线宽度小于 24 米，故名
153	新城区	18	679.8	新苑巷	道路位于新苑小区 A 区东侧，红线长度小于 1500 米，红线宽度小于 24 米，故名
154	新城区	14	193.7	液晶产业园南巷	道路位于 TCL 液晶产业园南侧，红线长度小于 1500 米，红线宽度小于 24 米，故名
155	新城区	24	1652.6	一经巷	道路红线长度小于 1500 米，红线宽度为 18 米，结合道路线形，以经纬命名，故名
156	新城区	24	765.3	银宏南巷	道路红线长度小于 1500 米，红线宽度为 24 米，位于内蒙古银宏生命科技健康产业园南侧，故名
157	新城区	18	587.2	银星北巷	道路位于银星家园小区北侧，红线长度小于 1500 米，红线宽度小于 24 米，故名
158	新城区	24	186.2	银座西巷	道路位于东方银座西侧，红线长度小于 1500 米，红线宽度为 24 米，故名
159	新城区	14	546.2	永丰巷	道路红线长度小于 1500 米，红线宽度 14 米，永丰寓意永远丰收，故名
160	新城区	24	1893.8	永乐路	道路红线长度大于 1500 米，红线宽度为 24 米，永乐寓意永远快乐，故名
161	新城区	50	323.7	永明巷	道路红线长度小于 1500 米，红线宽度为 50 米，故名
162	新城区	40	677.1	永平巷	道路红线长度小于 1500 米，红线宽度为 40 米，永平寓意永远平安，故名
163	新城区	14	494	永胜路	道路红线长度小于 1500 米，红线宽度为 14 米，永胜寓意永远胜利，故名
164	新城区	14	617.7	永泰巷	道路红线长度小于 1500 米，红线宽度为 14 米，永泰寓意永远安乐舒适，故名
165	新城区	50	195.2	永兴路	道路红线长度大于 1500 米，红线宽度为 50 米，永兴寓意永远兴盛，故名
166	新城区	18	273.4	元福城北巷	道路位于元福城北侧，红线长度小于 1500 米，红线宽度小于 24 米，故名
167	新城区	18	605.8	元福城东巷	道路位于元福城东侧，红线长度小于 1500 米，红线宽度小于 24 米，故名
168	新城区	18	1765	元福城南巷	道路位于元福城南侧，红线长度小于 1500 米，红线宽度小于 24 米，故名
169	新城区	18	681.6	元福城西巷	道路位于元福城西侧，红线长度小于 1500 米，红线宽度小于 24 米，故名
170	新城区	14	391.2	元泰汗府东巷	道路红线长度小于 1500 米，红线宽度为 14 米，道路位于元泰汗府小区东侧，故名
171	新城区	14	200.3	悦府巷	道路红线长度小于 1500 米，红线宽度为 14 米，位于恒大悦府周边，故名

呼和浩特市地名规划（2021-2035）

编号	分区	红线宽	红线长	规划名	命名原因
172	新城区	14	536.2	云筑北巷	道路位于泽信云筑小区北侧，道路红线长度大于 1500 米，红线宽度大于 24 米，故名
173	新城区	18	395.2	云筑东巷	道路位于泽信云筑小区东侧，道路红线长度大于 1500 米，红线宽度大于 24 米，故名
174	新城区	14	575	长城西巷	道路位于长城住宅小区内西侧，红线长度小于 1500 米，红线宽度小于 24 米，故名
175	新城区	16	452.9	政协北巷	道路红线长度小于 1500 米，红线宽度为 16 米，位于自治区政协附近，故名
176	新城区	24	588.6	筑福城小区西巷	道路红线长度小于 1500 米，红线宽度为 24 米，位于筑福城小区西侧，故名
177	新城区	18	936.4	紫云府西巷	道路红线长度小于 1500 米，红线宽度为 18 米，位于紫云府小区西侧，故名
178	新城区	20	1134.9	左右城北巷	道路位于左右城小区北侧，红线长度小于 1500 米，红线宽度小于 24 米，故名
179	新城区	24	324.5	左右城南巷	道路位于左右城小区南侧，红线长度小于 1500 米，红线宽度为 24 米，故名
180	回民区	16	1029.5	安居巷	道路两侧居住小区较多，安居二字体现人民美好向往
181	回民区	16	365.9	安康西巷	道路位于塞外安康新居小区西侧，故名
182	回民区	18	914.3	安宁巷	取“安宁”二字体现平安宁静之意
183	回民区	14	291.3	百安居巷	道路周边居住小区众多，“百安居”寓意人民生活安定祥和
184	回民区	16	727.6	百联北巷	道路位于百联钢铁仓储市场北侧，故名
185	回民区	18	847.7	百联东巷	道路位于百联钢铁仓储市场东侧，故名
186	回民区	16	741.7	百联南巷	道路位于百联钢铁仓储市场南侧，故名
187	回民区	24	486.2	百盛巷	取“百盛”二字体现人民对国家的美好祝愿
188	回民区	16	1610.3	百兴街	取“百兴”二字体现人民对青城美好期盼
189	回民区	14	276.8	贝尔巷	与现状贝尔路线位相连，沿用贝尔路路名，去掉“路”改为“巷”
190	回民区	14	312.1	滨河南巷	位于扎达盖河东侧，新华大街南侧，且道路红线宽度不足 24 米，道路长度不足 1500 米，故名
191	回民区	18	194.6	铂郡巷	道路位于宏泰铂郡小区附近，故名
192	回民区	18	356.3	博雅巷	取“博雅”二字体现人民博学多识，举止文雅
193	回民区	30	758	财大西路	位于内蒙古财经大学西侧，故名

呼和浩特市市区地名规划（2021-2035）

编号	分区	红线宽	红线长	规划名	命名原因
194	回民区	14	1288	草原明珠巷	道路位于草原明珠小区东侧，且红线宽度不足 24 米，道路长度不足 1500 米，故名
195	回民区	14	211.9	昌平巷	取“昌平”二字体现事业昌盛，生活平安的寓意
196	回民区	18	217.3	昌盛泰巷	道路位于昌盛泰公寓附近，故名
197	回民区	30	688.8	厂汉板巷	该道路位于原厂汉板村，故沿用原村名命名
198	回民区	16	429.4	厂汉板小学北巷	道路位于厂汉板小学北侧，故名
199	回民区	18	400.5	厂汉板小学南巷	道路位于厂汉板小学南侧，故名
200	回民区	18	275.7	厂汉板中路	与现状厂汉板中路线位基本一致，故沿用现状路名
201	回民区	20	699.3	朝阳巷	取“朝阳”二字寓意积极向上
202	回民区	18	870.5	车管所北巷	道路与规划车管所北巷线位基本一致，故沿用车管所北巷路名
203	回民区	24	909.1	承平巷	取“承平”二字体现人民继承太平盛世的美好愿景
204	回民区	16	757.9	崇善巷	去“崇善”二字寓意崇善积德积善
205	回民区	18	793.2	刀刀板北巷	道路位于刀刀板小区北侧，故名
206	回民区	16	325.4	刀刀板东巷	道路位于刀刀板小区东侧，故名
207	回民区	18	1071.8	刀刀板西巷	道路位于刀刀板小区西侧，故名
208	回民区	24	717.9	电厂西巷	位于现状丰泰发电有限公司西侧，故名
209	回民区	16	844.4	二十五中南巷	道路位于呼和浩特市第二十五中学南侧，故名
210	回民区	14	135.8	防疫站北巷	道路位于防疫站小区北侧，故名
211	回民区	14	388.8	飞鹰巷	道路位于内蒙古飞鹰汽车齿轮有限公司附近，故名
212	回民区	20	269.4	翡翠巷	道路位于恒大翡翠华庭小区附近，故名
213	回民区	18	546.4	丰泰东巷	道路位于现状丰泰发电有限公司东侧，故名
214	回民区	16	642.2	丰泰巷	采用原丰泰发电有限公司丰泰二字，故名
215	回民区	30	761.8	福安路	取“福安”体现人民幸福安康之意

呼和浩特市市区地名规划（2021-2035）

编号	分区	红线宽	红线长	规划名	命名原因
216	回民区	18	92.9	附件厂东巷	与现状附件厂东巷线位基本保持一致，故沿用附件厂东巷路名
217	回民区	18	679.7	附件厂巷	与南侧附件厂路线位基本一致，故采用附件厂路路名，由道路长度不足 1500 米，故将“路”改为“巷”
218	回民区	18	452.7	富丽巷	道路位于富丽社区附近，故名
219	回民区	14	315.5	钢百东路	与现状钢百东路线位基本一致，故沿用钢百东路路名
220	回民区	24	655.2	高勒其巷	道路位于高勒其公园附近，故名
221	回民区	16	668.5	国通北巷	道路位于国通仓储物流园区北侧，故名
222	回民区	16	383.4	国通西巷	道路位于国通仓储物流园区西侧，故名
223	回民区	18	378.5	贺兰巷	“贺兰”二字汉译为骏马的意思，象征蒙古马精神
224	回民区	18	268.4	宏泰北巷	道路位于宏泰世纪广场北侧，故名
225	回民区	18	398.7	宏泰东巷	道路位于宏泰世纪广场东侧，故名
226	回民区	16	457.3	虹云巷	与西侧现状虹云巷线位基本一致，故沿用虹云巷路名
227	回民区	16	219.3	华源巷	道路位于曦华源小区附近，故名
228	回民区	12	420.4	化工北巷	该道路位于三联化工厂北侧，故名
229	回民区	16	635.2	化工厂南巷	该道路位于三联化工厂南侧，故名
230	回民区	18	535	化工厂西巷	该道路为现状化工厂西路北延线，故沿用化工厂西路路名，因道路长度不足 1500 米，故将“路”改为“巷”
231	回民区	18	561.4	化工巷	道路位于化工商品楼附近，故名
232	回民区	12	349.4	化工中巷	道路位于三联化工公司附近，故名
233	回民区	18	475.6	回民六小东巷	道路位于回民区第六小学东侧，故名
234	回民区	16	374.2	回民六小西巷	道路位于回民区第六小学西侧，故名
235	回民区	18	829	回民图书馆东巷	道路位于回民区图书馆东侧，故名
236	回民区	16	542.6	汇源巷	取“汇源”二字体现汇集源源不断的幸福元素



呼和浩特市地名规划（2021-2035）

编号	分区	红线宽	红线长	规划名	命名原因
237	回民区	10	1133.9	惠丰巷	道路位于内蒙古惠丰药业有限公司附近，故名
238	回民区	18	1095.4	慧达巷	道路位于呼和浩特市慧达投资发展有限责任公司附近，故名
239	回民区	18	310.9	机电学院南巷	道路位于内蒙古机电职业技术学院南侧，故名
240	回民区	16	762.1	家合巷	道路周边有呼钢小区、金泉小区等众多居住小区，取“家合”二字寓意人民对生活的美好向往
241	回民区	18	1584.4	交管局北巷	道路位于呼和浩特市交通管理局北侧，故名
242	回民区	20	488.7	金二街	道路线位与现状金二路基本一致，故沿用金二路路名，去掉“路”改为“街”
243	回民区	24	938.9	金谷巷	道路位于金川，沿用金川已有命名原则，“金谷”二字体现丰收的美好向往
244	回民区	14	415	金贵巷	道路位于金川片区，采用金川已有命名原则，“金贵”体現金川的工业蒸蒸日上
245	回民区	24	620.7	金海工业园西巷	道路位于金海工业园西侧，故名
246	回民区	20	1041.6	金辉巷	道路位于金川，采用金川已有的命名原则，“金辉”二字体现金川蓬勃发展的美好愿景
247	回民区	14	414.9	金利巷	道路位于金川片区，尊重金川已有道路命名原则，取“金利”二字体现金川工业发展
248	回民区	24	1523.2	金六路	该道路位于金川金五路南侧，采用金川已有路名命名原则，故命名为金六路
249	回民区	18	228.3	金润巷	道路位于金润物流园区附近，故名
250	回民区	20	1043.5	金三街	该道路为现状金三道北延线，故沿用已有路名，去掉“道”的通名，改为“街”
251	回民区	10	427.7	金厦北巷	道路位于金厦广场北侧，故名
252	回民区	10	339.8	金厦东巷	道路位于金厦广场东侧，故名
253	回民区	10	2844.1	金鑫路	道路位于金川片区内，尊重金川已有命名原则，道路周边多为商业，寓意生意兴隆
254	回民区	10	269.4	金阳巷	道路位于金川片区，采用金川已有命名原则，“金阳”二字体现积极向上的美好愿景
255	回民区	20	914.6	金一街	该道路为现状金一道北延线，故沿用已有路名，去掉“道”的通名，改为“街”
256	回民区	18	1492.7	金一路	该道路位于金川片区，采用金川已有路名命名原则，故命名为金一路
257	回民区	18	335.6	京源巷	道路位于京源汽配城附近，故名
258	回民区	18	507.1	景辉巷	道路位于公园附近，取“景辉”二字体现青城生态环境日益进步

呼和浩特市地名规划（2021-2035）

编号	分区	红线宽	红线长	规划名	命名原因
259	回民区	14	706	康达巷	取“康达”二字寓意人民健康富裕
260	回民区	24	1424.8	康宁巷	取“康宁”二字体现健康安宁的美好意愿
261	回民区	16	340.2	孔家营北巷	道路位于孔家营北侧，故名
262	回民区	12	261	孔家营东巷	道路位于孔家营小区东侧，故名
263	回民区	18	636.8	丽景北巷	道路位于明珠丽景小区北侧，故名
264	回民区	18	1045.5	丽景南巷	道路位于明珠丽景小区南侧，故名
265	回民区	12	1011.9	凌云巷	取“凌云”体现人民积极向上的美好寓意
266	回民区	18	652.4	流源巷	乌素图在蒙语中为有水的地方，“流源”二字均与水有关，故名
267	回民区	16	1069	绿园东巷	道路位于城发绿园小区东侧，故名
268	回民区	14	653.1	绿园南巷	道路位于城发绿园小区南侧，故名
269	回民区	18	567.1	蒙亮南巷	位于内蒙古蒙亮民贸（集团）有限公司南侧，故名
270	回民区	16	3272.3	民安巷	取“民安”二字体现国泰民安之意
271	回民区	24	478.1	民康巷	与现状民康巷线位基本一致，故沿用该道路路名
272	回民区	16	1021.4	民强巷	取“民强”二字体现国富民强的美好愿景
273	回民区	14	672.3	明泽北巷	道路位于明泽未来城北侧，故名
274	回民区	18	468	明哲巷	道路位于内蒙古财经大学附近，取“明哲”二字寓意内蒙学子明察事理
275	回民区	16	422.4	南麓巷	东路位于南麓雅筑小区附近，故名
276	回民区	14	465.9	祺泰巷	道路位于祺泰新居附近，故名
277	回民区	18	212.2	勤勉巷	道路位于厂汉板小学附近，取“勤勉”二字体现学子勤奋好学，做事尽力美好寓意
278	回民区	12	462.5	沁源巷	道路位于厂汉板乾沁源小区南侧，故名
279	回民区	30	338.3	人民体育场北巷	道路位于呼和浩特市人民体育场北侧，故名
280	回民区	14	346.9	十六中北巷	道路位于呼和浩特市第十六中学北侧，故名

呼和浩特市地名规划（2021-2035）

编号	分区	红线宽	红线长	规划名	命名原因
281	回民区	18	498.8	时代巷	道路位于时代天骄小区附近，故名
282	回民区	18	1840	时光城北街	道路位于时光城小区北侧，故名
283	回民区	16	449.2	受业巷	道路位于内蒙古财经大学、厂汉板小学附近，取“受业”二字体现老师对学生谆谆教诲的场景
284	回民区	16	728.2	水宁巷	道路位于乌里沙河附近，取“水宁”二字体现河水安宁的寓意
285	回民区	18	205.5	水泉北巷	道路位于水泉文苑小区北侧，且红线宽度不足 24 米，道路长度不足 1500 米，故名
286	回民区	18	442.7	水泉巷	道路位于水泉文苑小区南侧，且红线宽度不足 24 米，道路长度不足 1500 米，故名
287	回民区	14	472.7	四季巷	道路位于四季小镇附近，故名
288	回民区	14	520.2	糖厂东巷	道路位于糖厂家属院东侧，故名
289	回民区	16	1042.2	倘不浪街	道路地处原倘不浪村，故沿用原村名命名
290	回民区	16	247.1	桃源巷	道路位于桃源水榭小区附近，故名
291	回民区	14	228	特弘巷	道路位于特弘社区内，故名
292	回民区	16	602.2	天惠巷	取“天惠”二字体现人民对美好生活的向往
293	回民区	18	5093.2	铁道北街	道路位于铁路北侧，故名
294	回民区	14	1073.4	铁道南巷	该道路位于铁路南侧，故名
295	回民区	10	682.2	铁三小东巷	道路位于呼铁三小东侧，故名
296	回民区	14	326	同安巷	取“同安”二字体现人民对美好生活的向往
297	回民区	16	159.4	同心巷	道路位于同心公园附近，故名
298	回民区	16	187.8	万惠东巷	该道路位于万惠农贸市场东侧，且红线宽度不足 24 米，道路长度不足 1500 米，故名
299	回民区	16	501.6	卫校北巷	道路位于呼和浩特卫生学校北侧，故名
300	回民区	18	502.6	文兴巷	取“文兴”二字体现兴旺发达
301	回民区	30	4096.6	乌素图沿河东路	道路位于乌素图沟东侧，故名
302	回民区	30	478.4	乌素图沿河路	位于乌素图河东侧，故名

呼和浩特市市区地名规划（2021-2035）

编号	分区	红线宽	红线长	规划名	命名原因
303	回民区	20	3061	乌素图沿河西路	道路位于乌素图沟西侧，故名
304	回民区	20	600.1	五馆中巷	该片区规划为五馆用地，红线宽度不足 24 米，道路长度不足 1500 米，且该道路位于片区中部，故命名为五馆中巷
305	回民区	24	755.4	物流园区路	道路位于金海物流园区内，故名
306	回民区	24	550.5	西村后街	与现状西村后街线位基本一致，故沿用该道路路名
307	回民区	18	512.9	西龙王庙巷	位于原西龙王庙村，以原村名命名
308	回民区	14	251.8	县府街小学北巷	道路位于县府街小学北侧，故名
309	回民区	9	485.3	香槟美景巷	道路位于欧星香槟美景小区附近，故名
310	回民区	24	595.2	香墅岭巷	道路位于香墅岭小区附近，故名
311	回民区	18	435.8	向阳巷	道路红线宽度不足 24 米，道路长度不足 1500 米，故以“巷”作为通名，取“向阳”二字体现积极向上寓意
312	回民区	18	935.4	新钢北巷	道路位于新钢公园北侧，故名
313	回民区	16	419.9	新华公园南巷	道路位于新华公园南侧，且道路红线宽度不足 24 米，长度不足 1500 米，故名
314	回民区	14	219.2	新华广场南巷	道路位于新华广场南侧，故名
315	回民区	5	367.6	新华侨南巷	沿用现状路名，去掉“街”改为“巷”
316	回民区	10	416.9	新华桥南巷	沿用现状路名，去掉“街”改为“巷”
317	回民区	36	714.8	新兴街	取“新兴”二字体现金海工业园区日新月异的发展
318	回民区	16	496.6	兴富巷	道路周边商业性质用地较多，取兴富二字，寄致富的美好向往
319	回民区	14	200.5	兴隆巷	道路位于众多物流公司附近，取“兴隆”二字体现生意兴隆的美好期望
320	回民区	24	1323	雅苑巷	与规划雅苑巷线位基本一致，故沿用雅苑巷路名
321	回民区	16	692.4	沿河东路	道路位于乌里沙河东侧，故名
322	回民区	14	651.5	阳光巷	道路红线宽度不足 24 米，道路长度不足 1500 米，故以“巷”作为通名，取“阳光”二字体现积极向上寓意
323	回民区	14	247	一中南巷	道路位于呼和浩特市第一中学南侧，故名

呼和浩特市地名规划（2021-2035）

编号	分区	红线宽	红线长	规划名	命名原因
324	回民区	14	415.3	一中西巷	道路位于呼和浩特市第一中学西侧，故名
325	回民区	18	547.6	怡居巷	道路位于幸福怡居小区附近，故名
326	回民区	18	317.8	意达巷	道路位于意达小区附近，故名
327	回民区	18	345.6	英才巷	道路位于回民区实验小学附近，取“英才”二字体现对孩子的美好期盼
328	回民区	14	164.7	永康巷	取“永康”二字，体现人民永远幸福安康之意
329	回民区	16	991.6	永庆巷	取“永庆”二字体现人民美好向往
330	回民区	18	347.6	永盛巷	该道路为现状永盛巷南延线，故沿用永盛巷路名
331	回民区	18	1614.7	攸攸板东路	道路地处原攸攸板村，沿用原村名
332	回民区	18	1589.4	攸攸板西路	道路地处原攸攸板村，沿用原村名
333	回民区	16	191.5	邮电北巷	道路位于邮电小区北侧，故名
334	回民区	18	721.3	邮电巷	道路位于邮电器材小区附近，故名
335	回民区	16	537.5	友谊巷	取“友谊”二字象征邻里之间和睦相处
336	回民区	16	215.8	玉兴巷	取“玉兴”二字寓意金玉满堂，兴旺发达
337	回民区	20	146.2	育博巷	取“育博”二字体现人民对下一代关切知情
338	回民区	18	552.6	裕民巷	取“裕民”二字体现人民共同富裕的美好愿景
339	回民区	20	667.6	元和东巷	道路位于元和灯饰城东侧，故名
340	回民区	18	662.3	元和南巷	道路位于元和灯饰城南侧，故名
341	回民区	18	507.5	臻园巷	道路位于慧谷臻园小区附近，故名
342	回民区	20	719	政通巷	取“政通”二字寓意政通人和
343	回民区	18	420.2	致远巷	道路位于新华公园附近，取“致远”二字体现宁静致远
344	回民区	18	568.6	众环北巷	道路位于呼和浩特市众环集团公司北侧，故名
345	回民区	16	901.5	众环西巷	道路位于众环小区西侧，故名

呼和浩特市地名规划（2021-2035）

编号	分区	红线宽	红线长	规划名	命名原因
346	回民区	18	1127.5	紫御澜庭东巷	道路位于紫御澜庭小区东侧，故名
347	回民区	18	636.7	紫御澜庭南巷	道路位于紫御澜庭小区南侧，故名
348	回民区	10	645.1	紫云巷	道路位于紫云瑞峰小区附近，故名
349	回民区	16	270.2	自由巷	道路位于天昱自由度小区附近，故名
350	玉泉区	30	3033.4	安华路	道路位于内蒙古安华福盛纸业有限公司附近，故名
351	玉泉区	30	2830.9	八三九路	道路位于内蒙古广播电影电视局八三九台附近，故名
352	玉泉区	24	3476.6	保灵路	道路穿过金宇保灵生物制品有限公司，故名
353	玉泉区	30	3015.2	保灵南街	道路位于金宇保灵生物制品有限公司南侧，故名
354	玉泉区	18	1285.1	成基巷	道路位于成基塑业有限公司附近，故名
355	玉泉区	30	711.3	大盛魁南街	道路位于大盛魁文创园南侧，故名
356	玉泉区	18	1769.2	当浪土牧路	道路位于当浪土牧村附近，故名
357	玉泉区	24	535.1	第一医院南巷	道路位于第一医院南侧，故名
358	玉泉区	18	302.7	鼎盛中巷	道路穿过鼎盛国际小区，故名
359	玉泉区	30	1062.5	东二道河路	道路位于东二道河村附近，故名
360	玉泉区	16	623	东二道河巷	道路位于东二道河小学附近，故名
361	玉泉区	30	3599.5	东甲兰板路	道路位于东甲兰板村附近，故名
362	玉泉区	20	505	东瓦窑西巷	道路位于东瓦窑村西侧，故名
363	玉泉区	18	302.9	多利巷	道路位于溢多利小区附近，故名
364	玉泉区	16	364	二十八中西巷	道路位于呼和浩特市二十八中西侧，故名
365	玉泉区	14	201.2	二十七中东巷	道路位于呼和浩特市第二十七中学东侧，故名
366	玉泉区	16	632.2	范家营巷	道路为范家营村内部路，故名
367	玉泉区	24	574.1	福利达北巷	道路位于福利达批发商场北侧，故名

呼和浩特市市区地名规划（2021-2035）

编号	分区	红线宽	红线长	规划名	命名原因
368	玉泉区	40	5730.6	阜丰路	道路两侧均为阜丰生物科技有限公司建筑，故名
369	玉泉区	18	459.8	富贵巷	道路位于富贵国际花园东侧，故名
370	玉泉区	40	3490.8	工程路	道路附近多建设工程公司，故名
371	玉泉区	18	1778.6	关帝寺北街	道路位于关帝寺北侧，故名
372	玉泉区	16	812.4	关帝寺东巷	道路位于关帝寺东侧，故名
373	玉泉区	16	425.1	关帝寺西巷	道路位于关帝寺西侧，故名
374	玉泉区	14	176.5	观音寺北巷	道路位于观音寺北侧，故名
375	玉泉区	20	2320	弘发街	道路位于弘发瑞农民合作社附近，故名
376	玉泉区	18	1479.2	宏建路	道路位于宏建沙厂附近，故名
377	玉泉区	40	1298.6	华美路	道路穿过华美汽配城，故名
378	玉泉区	24	749.1	华美南街	道路位于华美汽配城南侧，故名
379	玉泉区	10	253.1	汇豪巷	道路位于汇豪天下小区南区东侧，故名
380	玉泉区	30	1563.8	吉泰巷	吉泰寓意吉祥安泰，道路附近多居住小区，故名
381	玉泉区	16	549.2	济民巷	道路两侧原味为村庄，济民寓意接济人民
382	玉泉区	14	404.1	家属巷	道路附近多家属楼，故名
383	玉泉区	24	1891.8	建材城南街	道路位于闽兴建材城南侧，故名
384	玉泉区	30	3136.7	金二路	道路为金二路南延线，故沿用名称
385	玉泉区	18	1134.5	锦圣达巷	道路位于呼和浩特市锦圣达学校对面，故名
386	玉泉区	18	2276.4	锦盛达街	道路位于锦盛达学校附近，故名
387	玉泉区	16	318.8	锦绣学校东巷	道路位于呼和浩特市锦绣学校东侧，故名
388	玉泉区	18	1759.1	警官学校北街	道路位于内蒙古警官学校北侧，故名
389	玉泉区	30	3553.1	康居街	道路位于地域特色地名区，道路附近多居住小区，康居寓意健康居住

呼和浩特市市区地名规划（2021-2035）

编号	分区	红线宽	红线长	规划名	命名原因
390	玉泉区	14	553.7	俪城北巷	道路位于俪城小区北侧，故名
391	玉泉区	14	286.9	六中北巷	道路位于呼和浩特市第六中学北侧，故名
392	玉泉区	14	434.5	六中西巷	道路位于呼和浩特市第六中西侧，故名
393	玉泉区	16	417.2	芦花园社区巷	道路位于芦花园社区内部，故名
394	玉泉区	24	2130.4	蒙机路	道路附近多机械设备制造、租赁公司，故名
395	玉泉区	16	1023.6	闽建巷	道路位于闽兴建材城内部，故名
396	玉泉区	30	2948	闽兴路	该道路附近村庄较多，命名闽兴路，寓意沿路村庄发展更加兴盛
397	玉泉区	24	1036.4	闽兴南巷	道路位于闽兴建材城南侧，故名
398	玉泉区	16	634.5	闽展巷	道路位于闽展方管槽钢门店附近，故名
399	玉泉区	16	1968.5	木铝街	道路沿线多木材及铝材建材店，故名
400	玉泉区	16	2050.1	南湖街	道路位于南湖湿地公园内部，故名
401	玉泉区	14	1246.9	南郡巷	道路位于玉泉南郡小区南侧，故名
402	玉泉区	16	459	楠湖东巷	道路位于楠湖郦舍小区东侧，故名
403	玉泉区	16	1041.8	楠湖郦舍西巷	道路位于楠湖郦舍小区西侧，故名
404	玉泉区	18	334.3	内大南区西巷	道路位于内蒙古大学南校区西侧，故名
405	玉泉区	18	255.4	内职院东巷	道路位于内蒙古大学职院小区东侧
406	玉泉区	14	424.4	农科院西巷	道路位于农科院西侧，故名
407	玉泉区	16	252.5	农牧民巷	道路位于乌兰察布市外出务工人员服务中心西侧，故名
408	玉泉区	16	2740.4	诺敏街	诺敏为碧绿的意思，作为连接裕隆工业园区与湿地公园的主要道路之一，有连接绿色的含义
409	玉泉区	18	2024.4	汽建路	道路沿线多建材店及汽配店，故名
410	玉泉区	24	706.6	汽配街	道路两侧分布有多处汽配公司及汽车销售门店，故名
411	玉泉区	8	285.7	泉盛巷	道路位于泉盛小南侧，故名



呼和浩特市市区地名规划（2021-2035）

编号	分区	红线宽	红线长	规划名	命名原因
412	玉泉区	18	925.2	荣田巷	道路位于荣田消防器材有限公司附近，故名
413	玉泉区	18	9437.5	沙梁子巷	道路位于沙梁子村附近，故名
414	玉泉区	40	2633.3	生物科技街	道路穿过阜丰生物科技公司，故名
415	玉泉区	6	177.5	盛魁东巷	道路位于大盛魁文创园东侧，故名
416	玉泉区	6	145.9	盛魁南巷	道路位于大盛魁文创原南侧，故名
417	玉泉区	6	119.5	盛魁西巷	道路位于大盛魁文创原西侧，故名
418	玉泉区	18	430.2	盛世东巷	道路位于盛世东元小区东侧，故名
419	玉泉区	18	460	盛世西巷	道路位于盛世东元小区西侧，故名
420	玉泉区	18	676.9	师大二附中北巷	道路位于内蒙古师范大学第二附属中学北侧，故名
421	玉泉区	40	2056.9	湿地公园东路	道路位于南湖湿地公园东侧，故名
422	玉泉区	18	2841.4	湿地公园南街	道路位于南湖湿地公园南侧，故名
423	玉泉区	16	213.9	食品巷	道路位于食品小区内部，故名
424	玉泉区	24	1564	水岸路	道路穿过水岸青城小区，故名
425	玉泉区	40	1483.8	水泥路	道路位于冀东水泥公司附近，故名
426	玉泉区	24	1255.7	水语北街	道路与西侧水语北街相接，故名
427	玉泉区	40	2690.9	讨尔号街	道路位于讨尔号大东营村附近，故名
428	玉泉区	18	1254.2	天府巷	道路位于天府家园小区附近，故名
429	玉泉区	18	478.1	天骄东巷	道路位于天骄花园小区东侧，故名
430	玉泉区	24	349.7	天时巷	道路位于天时清华国学幼儿园附近，故名
431	玉泉区	40	968.4	天禧路	道路位于富力天禧城西侧，故名
432	玉泉区	18	422	田玉巷	道路位于田玉农家院附近，故名
433	玉泉区	18	1349.6	托克托巷	道路以托克托县名称命名，托克托县以工业著称，符合裕隆工业园区核心意向，故名

呼和浩特市市区地名规划（2021-2035）

编号	分区	红线宽	红线长	规划名	命名原因
434	玉泉区	18	530.9	万家巷	道路位于万和家园附近，道路周边多居住小区，故名
435	玉泉区	30	1397.1	万锦巷	道路位于万锦小区附近，故名
436	玉泉区	40	4991.9	万顺街	万顺，寓意事事顺意，道路附近多居住小区，寓意居民对美好人生的向往
437	玉泉区	8	209.4	伟一巷	道路穿过玉泉区伟一小学，故名
438	玉泉区	18	223.5	文创巷	道路附近有大盛魁文创园及内大创业学院南校区，故名文创巷
439	玉泉区	16	476.7	西菜园社区巷	道路位于西菜园社区东侧，故名
440	玉泉区	16	465.5	西源巷	道路位于西源村附近，故名
441	玉泉区	20	604.9	西苑环巷	道路位于西苑家园附近，环状道路，故名
442	玉泉区	18	466.7	西装西巷	道路位于西装小区西侧，故名
443	玉泉区	24	1340.8	现代华城北巷	道路位于现代华城小区北侧，故名
444	玉泉区	24	1549	新河营路	道路位于新河营村附近，故名
445	玉泉区	20	325.7	新雅妇联巷	道路位于新雅绝热防腐有限公司妇女联合会附近，故名
446	玉泉区	16	572	鑫建峰巷	道路位于玉泉区鑫建峰门业加工厂附近，故名
447	玉泉区	40	3148.8	兴华路	兴华寓意中华兴旺发展
448	玉泉区	24	1159.1	兴华南巷	道路位于兴华园小区南侧，故名
449	玉泉区	24	1363.1	兴乐巷	道路位于兴乐集团长荣电缆厂附近，故名
450	玉泉区	18	1800.4	兴蒙路	道路位于裕隆工业园区内，兴蒙寓意振兴内蒙古
451	玉泉区	40	1129.4	兴荣街	兴荣寓意兴旺繁荣，代表对村庄发展的美好期望
452	玉泉区	16	853.4	兴雅巷	道路位于兴雅旺养殖场附近，故名
453	玉泉区	40	799.9	雄风路	道路位于雄风酒厂附近，故名
454	玉泉区	24	1912.1	一间房北街	道路位于一间房村北侧，故名
455	玉泉区	16	376.9	银姜巷	道路连接银河南街与姜家营北街，故名

呼和浩特市市区地名规划（2021-2035）

编号	分区	红线宽	红线长	规划名	命名原因
456	玉泉区	16	194.9	玉龙巷	道路位于玉龙湾小区附近，故名
457	玉泉区	18	1039	玉泉二幼北巷	道路位于玉泉区第二幼儿园北侧，故名
458	玉泉区	24	1242.8	玉泉区政府西巷	道路位于玉泉区政府西侧，故名
459	玉泉区	16	2164.3	裕隆街	道路位于裕隆工业园区附近，故名
460	玉泉区	18	562	裕隆西路	与北侧次干路裕隆西路相接，沿用名称
461	玉泉区	40	1842.9	裕隆中路	裕隆工业园区主要道路，保留
462	玉泉区	18	794	跃敏巷	道路位于跃敏食品有限公司附近，故名
463	玉泉区	20	4474.8	扎达盖河东路	道路位于扎达盖河东侧，故名
464	玉泉区	20	4199.5	扎达盖河西路	道路位于扎达盖河西侧，故名
465	玉泉区	30	3057	长兴路	道路位于裕隆工业园区东侧，长兴寓意长久兴盛
466	玉泉区	20	157.1	筑盟巷	道路位于筑盟瓷砖批发城附近，故名
467	赛罕区	18	522.6	白塔巷	位于火车站白塔站附近，故名
468	赛罕区	16	2343.9	百利路	“百利”体现了居民对美好生活的希冀与愿望，故名
469	赛罕区	16	701.5	百利巷	“百利”体现了居民对美好生活的希冀与愿望，故名
470	赛罕区	18	442.5	春度巷	位于春度廉政文化公园附近，故名
471	赛罕区	30	1145.7	丁香南路	是丁香南路向南的延伸段，故名
472	赛罕区	16	1127.2	东把栅南巷	采用“地名+方位词”命名，位于东把栅南侧，故名
473	赛罕区	40	2058.1	东达西路	位于东达安苑小区西侧，故名
474	赛罕区	18	252.7	东达西巷	位于东达安苑小区西侧，故名
475	赛罕区	18	250	东六街	是东六街向东的延伸段，故名
476	赛罕区	18	393.2	东瓦窑南巷	位于东瓦窑批发市场南侧，故名
477	赛罕区	18	630.8	东苑东巷	是东苑东巷向南的延伸段，故名

呼和浩特市地名规划（2021-2035）

编号	分区	红线宽	红线长	规划名	命名原因
478	赛罕区	16	1469.4	额尔顿东街	位于额尔顿街东侧，与额尔顿街同一线位，故名
479	赛罕区	14	298.2	芳菲巷	“芳菲”体现了居民对美好生活的希寄与愿望，故名
480	赛罕区	18	796.7	丰成巷	“丰成”体现了居民对美好生活的希寄与愿望，故名
481	赛罕区	18	728.9	丰瑞街	“丰瑞”体现居民对美好生活的希寄与愿望，与丰州南路相交，故名
482	赛罕区	18	613.7	丰瑞巷	“丰瑞”体现居民对美好生活的希寄与愿望，与丰州南路相交，故名
483	赛罕区	24	2615	丰源路	“丰源”体现了距居民对美好生活的希寄与愿望，故名
484	赛罕区	16	222.3	富安北巷	“富安”体现了居民对美好生活的希寄与愿望，故名
485	赛罕区	18	309	富安南巷	“富安”体现了居民对美好生活的希寄与愿望，故名
486	赛罕区	30	637.8	富安巷	“富安”体现了居民对美好生活的希寄与愿望，故名
487	赛罕区	16	1304.8	富力城东巷	位于富力城东侧，故名
488	赛罕区	16	215.5	富民北巷	“富民”体现了居民对美好生活的希寄与愿望，故名
489	赛罕区	20	559	富民南巷	“富民”体现了居民对美好生活的希寄与愿望，故名
490	赛罕区	18	358.4	富强路	“富强”体现了居民对美好生活的希寄与愿望，故名
491	赛罕区	16	247.1	富义巷	“富义”体现了居民对美好生活的希寄与愿望，故名
492	赛罕区	24	587.1	高阳巷	“高阳”体现了居民对美好生活的希寄与愿望，故名
493	赛罕区	30	2611.8	高远路	“高远”取自“志存高远”，临近学校，体现了居民对美好生活的希寄与向往，故名
494	赛罕区	40	295.8	古楼东路	位于东古楼村西侧，故名
495	赛罕区	18	1741.9	古楼西路	位于东古楼村西侧，故名
496	赛罕区	24	2122.8	广利路	“广利”体现了居民对美好生活的希寄与愿望，故名
497	赛罕区	18	750	航城东巷	位于白塔机场附近，“采用标志性建筑物+方位词”命名
498	赛罕区	18	1149.7	航城西巷	位于白塔机场附近，“采用标志性建筑物+方位词”命名
499	赛罕区	18	701.5	航宁巷	位于白塔机场附近，故名

呼和浩特市地名规划（2021-2035）

编号	分区	红线宽	红线长	规划名	命名原因
500	赛罕区	14	242.1	和盛西巷	位于和盛嘉园西侧，故名
501	赛罕区	14	404.9	和兴巷	位于和兴小区附近，故名
502	赛罕区	18	246.5	恒泰东巷	位于恒泰盛都小区东侧，故名
503	赛罕区	18	771.8	宏盛东巷	“宏盛”体现了居民对美好生活的希寄与愿望，故名
504	赛罕区	18	1000	宏盛西巷	“宏盛”体现了居民对美好生活的希寄与愿望，故名
505	赛罕区	18	1616.8	宏源路	“鸿源”体现了居民对美好生活的希寄与愿望，故名
506	赛罕区	18	996.2	鸿盛南巷	位于呼和浩特鸿盛工业园区南侧，故名
507	赛罕区	24	1425.5	华美街	“华美”体现居民对美好生活的希寄河愿望，故名
508	赛罕区	18	191.1	惠苑新南巷	位于惠新苑南侧，故名
509	赛罕区	16	1497.2	吉庆街	是吉庆街向东的延伸段，故名
510	赛罕区	14	340.8	吉如巷	“吉”出自“吉祥”，位于如意大厦附近，故名
511	赛罕区	14	227.2	嘉友南巷	位于嘉友城市花园小区南侧，故名
512	赛罕区	24	2655.9	金河路	位于金河镇附近，故名
513	赛罕区	24	595.9	金河巷	位于金河镇附近，故名
514	赛罕区	18	9876.1	金济路	“金济”体现了居民对美好生活的希寄与愿望，故名
515	赛罕区	16	947.4	金源巷	“金源”体现居民对美好生活的希寄与愿望，位于金桥开发区，故名
516	赛罕区	16	314.1	锦和巷	位于锦和大酒店附近，“锦”与“和”表达了人民对美好生活的希寄与愿望，故名
517	赛罕区	18	1356.6	锦轩巷	位于玉锦轩小区附近，故名
518	赛罕区	18	1455.1	景福巷	“景福”体现了居民对美好生活的希寄与向往，周边多出分布水果采摘园，故名
519	赛罕区	18	1077.6	景丽巷	“景丽”体现了居民对美好生活的希寄与向往，周边多出分布水果采摘园，故名
520	赛罕区	14	2808	景明路	“景明”体现了居民对美好生活的希寄与愿望，故名
521	赛罕区	16	821	景苑东巷	位于景苑小区东侧，故名

呼和浩特市市区地名规划（2021-2035）

编号	分区	红线宽	红线长	规划名	命名原因
522	赛罕区	18	1149	景苑西巷	位于景苑小区西侧，故名
523	赛罕区	24	598.7	久惠巷	“久惠”体现了居民对美好生活的希寄与愿望，故名
524	赛罕区	18	370.9	巨海城南巷	位于巨海城南侧，故名
525	赛罕区	18	322	巨海城西二巷	位于巨海城西侧，故名
526	赛罕区	14	315.8	巨华东巷	位于巨华时代城东侧，故名
527	赛罕区	14	252.9	开源巷	“开源”体现了居民对美好生活的希寄与愿望，故名
528	赛罕区	24	3452.7	库伦路	位于大厂库伦村附近，故名
529	赛罕区	18	737.2	喇嘛营北巷	位于喇嘛营村北侧，采用“地名+方位词”取名
530	赛罕区	18	264	喇嘛营南巷	位于喇嘛营村北侧，采用“地名+方位词”取名
531	赛罕区	30	730.3	蒙联西路	位于内蒙古蒙联石油化工有限公司西侧
532	赛罕区	10	477	蒙幼北巷	位于蒙族幼儿园北侧，故名
533	赛罕区	18	2690.4	民安路	“民安”体现了居民对美好生活的希寄与愿望，故名
534	赛罕区	14	904.1	民富巷	“民富”体现了居民对美好生活的希寄与愿望，故名
535	赛罕区	24	507.9	民乐巷	“民乐”体现了居民对美好生活的希寄与愿望，故名
536	赛罕区	14	520.1	民泰巷	“民泰”体现了居民对美好生活的希寄与愿望，故名
537	赛罕区	14	128.2	明珠巷	是明珠巷向东的延伸段，故名
538	赛罕区	18	1078.7	南沟巷	位于南沟村附近，故名
539	赛罕区	40	684.2	内蒙古党校东路	是内蒙古党校东路向南的延伸段，故名
540	赛罕区	12	738.1	祺泰南巷	位于内蒙古祺泰服饰业有限责任公司南侧，故名
541	赛罕区	40	3041.7	前进路	是前进路向南延伸段，故名
542	赛罕区	18	601.9	桥华北巷	位于桥华世纪村豪华园北侧，故名
543	赛罕区	20	144.9	桥华南巷	位于桥华世纪村南侧，故名

呼和浩特市市区地名规划（2021-2035）

编号	分区	红线宽	红线长	规划名	命名原因
544	赛罕区	18	255	桥华中巷	位于桥华世纪村附近，故名
545	赛罕区	24	1168.4	庆安巷	“庆安”体现了居民对美好生活的希寄与愿望，故名
546	赛罕区	18	294.9	如意西巷	位于如意南路西侧，故名
547	赛罕区	18	1504.2	瑞丰路	“瑞丰”体现了居民对美好生活的希寄与愿望，故名
548	赛罕区	18	796.7	舍必崖东巷	位于舍必崖村东侧，故名
549	赛罕区	36	1115.4	舍必崖西巷	位于舍必崖村西侧，故名
550	赛罕区	60	905.9	世纪大街	是世纪大街向东的延伸段，故名
551	赛罕区	14	414.4	守正巷	“守正”体现了居民对美好生活的希寄与愿望，故名
552	赛罕区	18	530.3	税务所东巷	位于昭乌达路街道税务所东侧，故名
553	赛罕区	12	7054.2	顺达路	“顺达”体现了居民对美好生活的希寄与愿望，故名
554	赛罕区	18	1432.1	四中分校北街	位于呼和浩特第四中学北侧，故名
555	赛罕区	18	1159	四中分校北巷	位于呼和浩特第四中学北侧，故名
556	赛罕区	50	880.3	太华街	“太华”体现了居民对美好生活的希寄与愿望，故名
557	赛罕区	18	421.1	太华巷	“太华”体现了居民对美好生活的希寄与愿望，故名
558	赛罕区	30	1516.4	天惠路	“天惠”体现了居民对美好生活的希寄与愿望，故名
559	赛罕区	18	750	通宁东巷	“通宁”体现了居民对美好生活的希寄与愿望，故名
560	赛罕区	18	1535.4	通宁西巷	“通宁”体现了居民对美好生活的希寄与愿望，故名
561	赛罕区	18	1446.9	同德巷	“同德”体现了居民对美好生活的希寄与愿望，故名
562	赛罕区	18	3058.8	同福路	“同福”体现了居民对美好生活的希寄与愿望，故名
563	赛罕区	18	1765.4	同进巷	“同进”体现了居民对美好生活的希寄与愿望，故名
564	赛罕区	24	160.3	同隆南巷	位于同隆创农贸市场南侧，故名
565	赛罕区	18	909.6	同庆巷	“同庆”体现了居民对美好生活的希寄与愿望，故名

编号	分区	红线宽	红线长	规划名	命名原因
566	赛罕区	18	1161.3	同仁巷	“同仁”体现了居民对美好生活的希寄与愿望，故名
567	赛罕区	18	1211.4	同兴巷	“同兴”体现了居民对美好生活的希寄与愿望，故名
568	赛罕区	24	13822.1	万安路	“万安”体现了居民对美好生活的希寄与愿望，故名
569	赛罕区	18	9261.4	万宝街	“万宝”体现了居民对美好生活的希寄与愿望，故名
570	赛罕区	16	2685.7	万成街	“万成”体现了居民对美好生活的希寄与愿望，故名
571	赛罕区	30	2975.9	万芳路	“万芳”体现了居民对美好生活的希寄与愿望，故名
572	赛罕区	16	5333	万福街	“万福”体现了居民对美好生活的希寄与愿望，故名
573	赛罕区	18	1052.7	万福巷	“万福”体现了居民对美好生活的希寄与愿望，故名
574	赛罕区	18	2465.4	万明路	“万明”体现了居民对美好生活的希寄与愿望，故名
575	赛罕区	20	3607.2	万源街	“万源”体现了居民对美好生活的希寄与愿望，故名
576	赛罕区	18	5308.6	万源路	“万源”体现了居民对美好生活的希寄与愿望，故名
577	赛罕区	24	1449.8	西把栅巷	位于大学路小学西把栅学区附近，故名
578	赛罕区	16	547.2	希望东巷	位于新希望家园附近，“希望”体现了居民对美好生活的希寄与愿望，故名
579	赛罕区	18	396.1	希望南巷	位于新希望家园附近，“希望”体现了居民对美好生活的希寄与愿望，故名
580	赛罕区	18	1377.2	祥瑞街	“祥瑞”体现了居民对美好生活的希寄与愿望，故名
581	赛罕区	18	933.3	辛庄子巷	位于辛庄子村附近，故名
582	赛罕区	60	2209.3	兴安南路	是兴安南路向南的延伸路段，故名
583	赛罕区	40	2336.5	兴邦路	“兴邦”体现了居民对美好生活的希寄与愿景，故名”
584	赛罕区	18	473.2	兴达巷	“兴达”体现了居民对美好生活的希寄与愿望，故名
585	赛罕区	18	361.3	雅园北巷	位于新华联雅园北侧，故名
586	赛罕区	18	5321.8	严华街	位于万部严华寺附近，故名
587	赛罕区	18	576.6	伊泰巷	位于伊泰华府小区与伊泰云玺小区之间，故名



呼和浩特市市区地名规划（2021-2035）

编号	分区	红线宽	红线长	规划名	命名原因
588	赛罕区	40	674.8	银河北街	是银河北街向北的延伸段，故名
589	赛罕区	24	877.2	银河东巷	以“自然景观+方位词”命名，位于小黑河东侧，故名
590	赛罕区	18	220.3	银河小巷	位于小黑河附近，故名
591	赛罕区	24	375.7	银宏南街	位于内蒙古银宏生命科技健康产业园北侧，故名
592	赛罕区	14	108.8	永昌巷	“永昌”体现了居民对美好生活的希寄与愿望，故名
593	赛罕区	18	376.2	永睦巷	“永睦”出自“永远和睦”体现了居民对美好生活的希寄与愿望，故名
594	赛罕区	14	1287.4	永宁巷	“永宁”体现了居民对美好生活的希寄与愿望，故名
595	赛罕区	18	528.9	塬文化西巷	位于塬文化公园西侧，故名
596	赛罕区	16	628.2	展览馆西路	是展览馆西路向南的延伸段，故名
597	赛罕区	16	528.3	紫薇巷	位于紫薇花园附近，故名
598	赛罕区	14	391.4	祖光巷	位于祖光小区附近，故名